



ROMÂNIA
JUDEȚUL ILFOV
PRIMĂRIA ORAȘULUI POPEȘTI – LEORDENI
Popești – Leordeni, Piața Sfânta Maria nr. 1, Județul Ilfov
Tel : 0374.408.817, fax : 0374.408.822

Nr. 11776/03.03.2023

PROIECT DE HOTĂRÂRE

declararea bun de interes local și acordarea denumirii de stradă pentru imobilul teren în suprafață de 1229 mp situat în orașul Popești-Leordeni

Având în vedere:

Referatul de aprobare număr 10872/28.02.2023 întocmit de primarul orașului Popești-Leordeni;

Raportul de specialitate număr 10871/28.02.2023 al Direcției de administrare a domeniului public și privat;

În conformitate cu prevederile:

- art. 2, lit. d) din Ordonanța nr. 63/2002, privind atribuirea sau schimbarea de denumiri, cu modificările și completările ulterioare;
- Legea 24/2000 privind normele de tehnică legislativă pentru elaborarea actelor normative, republicată, cu modificările și completările ulterioare;
- art. 129 alin. (2) lit. c) coroborat cu alin. (4) lit. e) și f) și cu alin. (6) lit. d) și alin. (7) lit. k), art. 286, art. 290 din OUG 57/2019 privind Codul administrativ, cu modificările și completările ulterioare;

Consiliul Local al Orașului adoptă prezenta Hotărâre:

Art.1. Se aprobă declararea ca bun aparținând domeniului public de interes și uz local a imobilului teren în suprafață de 1229 mp, situat în orașul Popești-Leordeni, județul Ilfov, categoria de folosință **Drum**, a cărui elemente de identificare sunt prevăzute în **ANEXA nr. 1**, ce face parte integrantă din prezenta Hotărâre.

Art. 2 Se aprobă acordarea denumirii de stradă, "Intrarea Occidentului", pentru imobilul teren în suprafață de 1229 mp, situat în orașul Popești-Leordeni.

Art. 3. Primarul orașului Popești-Leordeni, prin Direcția de administrare a domeniului public și privat vor duce la îndeplinire prezenta Hotărâre.

Art. 4. Secretarul general al orașului Popești-Leordeni va asigura comunicarea prezentei, potrivit competențelor.

INIȚIATOR,
PRIMARUL ORAȘULUI,
PETRE IACOB



AVIZAT PENTRU LEGALITATE,
SECRETAR GENERAL AL ORAȘULUI,
Margareta ICHIM





ROMÂNIA
JUDEȚUL ILFOV
PRIMĂRIA ORAȘULUI POPEȘTI-LEORDENI
Direcția de administrare a domeniului public și privat
Piața Sfânta Maria nr. 1; tel. 031.131.34.00
web: www.ppl.ro
e-mail: sadpp@ppl.ro
Nr. 10871/28.02.2023

RAPORT DE SPECIALITATE

Privind declararea bun de interes local și atribuire denumire stradă pentru imobilul teren în suprafață de 1229 mp situat în orașul Popești-Leordeni

Urmare a identificării imobilului teren în suprafață 1229 mp, situat în orașul Popești-Leordeni, imobil teren care nu are atribuită denumire stradală, iar la întocmirea inventarului domeniului public al orașului Popești-Leordeni a fost omis din evidențe, ulterior, în urma consultării populației riverane, s-a identificat soluția de a se declara bun de interes local și de a i se atribui denumirea de "Intrarea Occidentului."

Imobilul teren se identifică conform cu documentația tehnică, întocmită de ing. Militaru Silviu Cătălin, în data de 24.02.2023, după cum urmează:

Suprafață măsurată **1229 mp**

Adresa imobilului teren: jud. Ilfov, oraș Popești-Leordeni, Intrarea Occidentului

Categoria de folosință: Drum

Vecinătăți: pct. 1- N-Alea Oituz

E-NC 101179

pct. 2-NC 107155

pct. 3- NC 2339/1

pct. 4- NC 103918

pct. 25-S-NC 104599

E-T54/9, P21

Pct. 41-N-Alea Oituz

Pct. 40- V-NC236713

Pct. 35- V- UAT Sector 4

Pct. 26 la S-NC 104599


la V-UAT Sector 4

Conform prevederilor art. 286 alin. (4) din OUG 57/2019 domeniul public al comunei, al orașului sau al municipiului este alcătuit din bunurile prevăzute în anexa nr. 4, precum și din alte bunuri de uz sau de interes public local, declarate ca atare prin hotărâre a consiliului local, dacă nu sunt declarate prin lege ca fiind bunuri de uz sau de interes public național ori județean.

Conform cu art. 2 lit. d) din Ordonanța nr. 63/ 2002 privind atribuirea sau schimbarea de denumiri consiliile locale, prin hotărâre, pentru parcuri, piețe, oboare, cartiere, străzi, stații ale mijloacelor de transport în comun, precum și pentru obiective și instituții de interes local aflate în subordinea lor.

Ca urmare a celor menționate propunem adoptarea proiectului de hotărâre privind declararea bun de interes local și atribuire denumire stradă pentru imobilul teren în suprafață de 1229 mp situat în orașul Popești-Leordeni a cărui elemente de identificare sunt prevăzute în ANEXA nr. 1, ce face parte integrantă din prezenta.

Director,
Bogdan CERNĂTESCU



Întocmit
insp. Alina Georgiana Petre





ROMÂNIA
JUDEȚUL ILFOV
PRIMĂRIA ORAȘULUI POPEȘTI-LEORDENI
Piața Sfânta Maria nr. 1; tel. 031.131.34.00
Web: www.ppl.ro
e-mail: relatiipublice@ppl.ro

Nr. 10872/28.02.2023

REFERAT DE APROBARE

privind declararea bun de interes local și atribuire denumire stradă pentru imobilul teren în suprafață de 1229 mp situat în orașul Popești-Leordeni

Văzând Raportul de specialitate al Direcției de administrare a domeniului public și privat, înregistrat sub nr. 10871/28.02.2023, prin care se propune declararea bun de interes local și atribuire denumire stradă pentru imobilul teren în suprafață de 1229 mp situat în orașul Popești-Leordeni.

În temeiul:

- a) art. 2 lit. d) din Ordonanța nr. 63/2002 privind atribuirea sau schimbarea de denumiri, cu modificările și completările ulterioare;
- b) Legea 24/2000 privind normele de tehnică legislativă pentru elaborarea actelor normative, republică, cu modificările și completările ulterioare;
- c) art. 129 alin. (2) lit. c) coroborat cu alin. (4) lit. e) și f) și cu alin. (6) lit. d) și alin. (7) lit. k), art. 286, art. 290 din OUG 57/2019 privind Codul administrativ, cu modificările și completările ulterioare;

Față de cele prezentate mai sus și în temeiul prevederilor art. 136 alin. (1) din O.U.G. 57/2019 privind Codul Administrativ, îmi exprim inițiativa de promovare a unui proiect de hotărâre cu următorul obiect: *"Privind declararea bun de interes local și atribuire denumire stradă pentru imobilul teren în suprafață de 1229 mp situat în orașul Popești-Leordeni."*

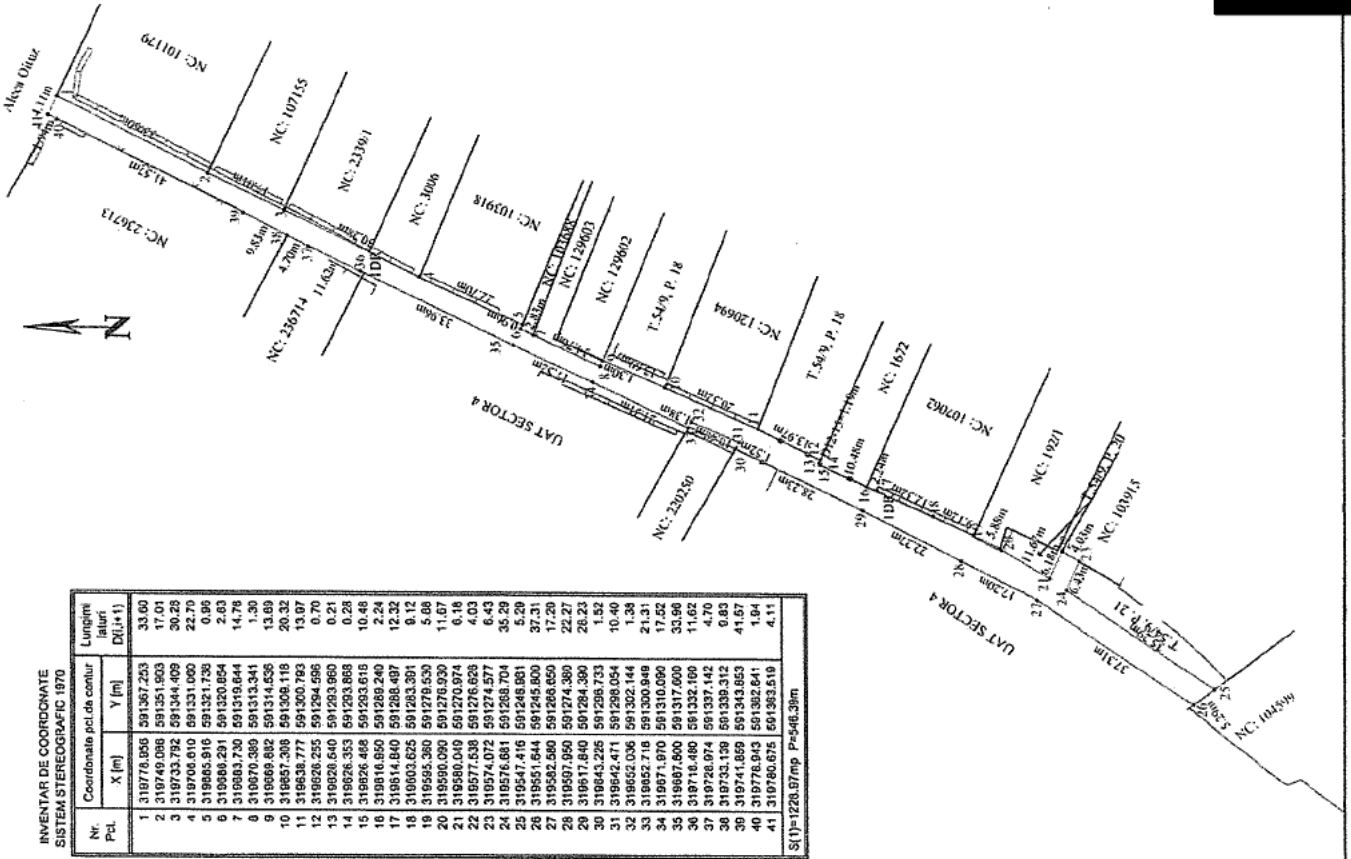

Primarul orașului,
Petre IACOB



ANEXA NR. 16 la regulamentul
Plan de amplasament și delimitare a imobilului

Scara 1:1000

Nr. cadastral	Suprafața măsurată a imobilului (mp)	Adresa imobilului
	1220 mp	jud. Ilfov, oraș Popești-Leordeni, Intrarea Occidentului
Nr. Cartea Funciulară	Unitatea Administrativ-Teritorială (UAT)	
	Popești-Leordeni	



INVENTAR DE COORDONATE
SISTEM STEREOGRAFIC 1970

Nr. Pct.	Coordonate pol. de centur.		Lungime laturi D(L+1)
	X [m]	Y [m]	
1	318778.956	591367.253	33.00
2	319749.088	591351.903	17.01
3	319733.782	591344.409	30.28
4	319706.610	591331.000	22.70
5	319865.916	591321.736	0.86
6	319960.231	591320.854	2.63
7	319980.730	591319.644	14.78
8	319870.389	591313.341	1.30
9	319669.882	591314.536	13.69
10	319857.308	591306.118	20.32
11	319638.777	591300.793	13.97
12	319626.235	591294.586	0.70
13	319620.640	591293.960	0.21
14	319626.353	591293.868	0.28
15	319826.488	591293.616	10.48
16	319816.850	591286.240	2.24
17	319814.840	591286.487	12.32
18	319603.625	591283.381	6.12
19	319595.380	591278.530	5.68
20	319590.090	591276.930	11.67
21	319590.049	591270.974	6.18
22	319577.538	591276.656	4.03
23	319574.072	591274.577	6.43
24	319576.681	591268.704	35.29
25	319547.416	591248.961	5.29
26	319551.644	591245.800	37.31
27	319582.380	591268.650	17.20
28	319597.950	591274.389	22.27
29	319617.840	591284.390	26.23
30	319643.226	591298.733	13.52
31	319642.411	591296.054	10.40
32	319652.036	591302.144	1.38
33	319652.716	591300.969	11.51
34	319671.970	591310.000	17.52
35	319667.600	591317.000	33.96
36	319716.460	591335.100	11.92
37	319726.974	591330.312	0.70
38	319735.199	591343.853	6.83
39	319741.689	591343.853	41.87
40	319726.943	591332.841	1.84
41	319760.675	591393.510	4.11

S(1)=1220.97mp P=946.39m

A. Date referitoare la teren		
Nr. parcellă	Suprafața (mp)	Mențiuni
1	1229	Teren împrejmuit parțial
Total	1229	

B. Date referitoare la construcții		
Cod	Destinația	Mențiuni
Total		

Suprafața totală măsurată a imobilului = 1225 mp
Suprafața din act = 1229 mp

<p>Executanți: ing. MILITARU SILVIU CATALIN Autoritate: Serv. RO-MB-F, Nr. 0372, Căpătâia B</p>	<p>Inspector</p> <p>Confirmați introducerea imobilului în baza de date integrată și atribuirea numărului cadastral</p> <p>Semnătura și parafă</p> <p>Data:</p> <p>Ștampila BCPI</p>
<p>Confirmăm executarea măsurătorilor la teren. SE. Certificăm corectitudinea documentației cadastrale și corespondența acesteia cu realitatea din teren</p> <p>Semnătura și ștampila</p> <p>Data 24-02-2023</p>	<p>Suprafața totală măsurată a imobilului = 1225 mp Suprafața din act = 1229 mp</p>









ROMÂNIA
JUDEȚUL ILFOV
PRIMĂRIA ORAȘULUI POPEȘTI – LEORDENI
Popești – Leordeni, Piața Sfânta Maria nr. 1, Județul Ilfov
Tel :0374.408.817, fax : 0374.408.822

Nr. 11779⁰³/03.2023

PROCES-VERBAL DE AFIȘARE

Subsemnatele, Margareta ICHIM și Greti-Gianina PAVEL am procedat la afișarea actului: „Proiect de hotărâre privind declararea bun de interes local și acordarea denumirii de stradă pentru imobilul în suprafață de 1229 mp situat în orașul Popești-Leordeni” la avizierul Consiliului Local din Piața Sf. Maria nr.1, oraș Popești-Leordeni, județul Ilfov.

L.S