



**R O M Â N I A**  
**JUDEȚUL ILFOV**  
**CONSILIUL LOCAL AL ORAȘULUI POPEȘTI - LEORDENI**

Piața Sf. Maria, nr. 1, Popești-Leordeni, Județul Ilfov.  
Tel.: 0311.31.34.00; 0311.31.34.04; 0311.31.34.10; fax: 0374.40.88.22; web: www.ppl.ro

**HOTĂRÂRE**

privind aprobarea coridorului de expropriere pentru obiectivul de investiții  
”Modernizare Drumul Național 4 (DN4) între Km 7+564-Km 11+715 ”

Având în vedere:

-Raportul de specialitate al Serviciului Achiziții Publice, Investiții și Urmărire Contracte, înregistrat sub nr. 30222/26.05.2023;

-Referatul de aprobare al Primarului orașului Popești - Leordeni, înregistrat cu nr. 30226/26.05.2023;

-Rapoartele de avizare ale: comisiei nr. 1 (comisia pentru activități economico-financiare, servicii, comerț, gospodărire comunală, administrarea domeniului public și privat) înregistrat sub nr. 32058/08.06.2023, comisiei nr. 2 (comisia pentru activități social - culturale, culte, învățământ, sănătate și familie, muncă și protecție socială, protecție copii, tineret și sport - turism) înregistrat sub nr.31220/06.06.2023, comisiei nr. 3 (juridică, administrație publică locală, apărarea drepturilor cetățenești, relații cu alte autorități publice locale din țară și străinătate) înregistrat sub nr.31217/06.06.2023 și al comisiei nr. 4 (comisia pentru amenajarea teritoriului și urbanism, realizarea lucrărilor publice, protecția mediului înconjurător, conservarea și păstrarea monumentelor istorice și de arhitectură) înregistrat sub nr.31225/06.06.2023;

Examinând Documentația de avizare a lucrărilor de intervenții (D.A.L.I.) pentru obiectivul de investiții ”**Modernizare Drumul Național 4 (DN4) între Km 7+564-Km 11+715,,** aprobat prin HCL NR.146/28.11.2022, cu număr de indicator proiect 20/2022 și coridorul de expropriere;

În baza prevederilor Legii nr. 255/2010 privind exproprierea pentru cauză de utilitate publică, necesară realizării unor obiective de interes național, județean și local;

În temeiul art. 129 alin. (4) lit. d) din OUG nr. 57/2019 privind Codul Administrativ, cu modificările și completările ulterioare;


**Consiliul Local al orașului Popești-Leordeni adoptă prezenta hotărâre :**

**Art. 1** Se aprobă coridorul de expropriere evidențiat în Documentația de avizare a lucrărilor de intervenții (D.A.L.I.) cu indicator de proiect 20/2022, având ca obiectiv investiții ”Modernizare Drumul Național 4 (DN4) între Km 7+564-Km 11+715,, și lista proprietarilor constituind Anexa nr. 1 la prezenta hotărâre.


**Art.2** Primarul orașului Popești -Leordeni, județul Ilfov, împreună cu compartimentele din cadrul aparatului de specialitate, vor aduce la îndeplinire prevederile prezentei hotărâri.

**Art.3** Secretarul General al orașului va asigura comunicarea prezentei, conform competențelor legale.

**PREȘEDINTE DE ȘEDINȚĂ,**  
**Pavel ȘUTRU**



**CONTRASEMNEAZĂ**  
**SECRETAR GENERAL AL ORAȘULUI,**  
**Mădălina ICHIM**



Popești-Leordeni, 15.06.2023  
Nr.81

ANEXA NR 1  
LA HCL NR 81/15.06.2023

JUDEȚUL ILFOV

PRIMĂRIA ORAȘULUI POPEȘTI - LEORDENI

Lista cuprinzând imobile proprietate privată care fac parte din coridorul de expropriere al lucrării de utilitate publică de interes local  
„ MODERNIZAREA DRUMULUI NAȚIONAL 4 (DN4) ÎNTRE KM 7+564 – KM 11+715”, proprietarii sau deținătorii acestora

Nr. crt.	Județ	UAT	Numele și prenumele proprietarului/ deținătorului imobilului	Nr. tarla, parcela (adresa postala)	Nr. cadastral	Nr. carte funciara	Suprafața totală teren din acte (mp)	Suprafața totală de teren afectată de coridorul de expropriere (mp)	Extravilan / intravilan	Categoria de folosință	Clădiri afectate de coridorul de expropriere (mp)	Construcții speciale afectate de coridorul de expropriere (mp/ml)
1	Ilfov	Popești-Leordeni	[REDACTED]	Soseaua Olteniței nr. 53A	101242	101242	4.149 mp	296mp	Intravilan	Curți construcții	0	Asfalt = 136mp Pavele = 83mp Bordura = 11mp

- ❖ Suprafețele de teren afectate de coridorul de expropriere sunt în conformitate cu: suportul topografic cu amplasamentul supus exproprierii întocmit de P.F.A. Militaru Silviu Cătălin și aprobat de către O.C.P.I. Ilfov conform procesului -verbal de recepție nr. 915/16.03.2023 privind lucrarea 85602/2022;
- ❖ Construcțiile speciale și suprafețele acestora afectate de coridorul de expropriere sunt în conformitate cu ridicarea topografică întocmită de către P.F.A. Militaru Silviu Cătălin în 20.05.2023.

PRIMARUL ORAȘULUI

PETRE IACOB



**RAPORT DE AVIZARE  
COMISIA NR. 1**

**comisia pentru activități economico – financiare, servicii, comerț, gospodărie  
comunală, administrarea domeniului public și privat**

Proiect de hotărâre privind aprobarea coridorului de expropriere pentru obiectivul  
de investiții „Modernizare Drumul Național 4 (DN4) între Km 7+564 -Km 11+715 – inițiator  
Primarul orașului - Petre IACOB.

Comisia nr 1 acordă aviz

*favorabil*

Președinte: ȘUTRU PAVEL

Secretar: LORIN NICOLAE

Membru: NISTOR ANDREI

Membru: TUREAN OCTAVIAN

Membru: ION ALEXANDRU

CONSILIUL LOCAL AL ORASULUI POPESTI LEORDENI  
NR. 31220 / 06.06. 2023

RAPORT DE AVIZARE  
COMISIA NR. 2

Comisia pentru activități social – culturale, culte, învățământ, sănătate și familie, muncă și protecție socială, protecție copii, tineret și sport – turism

Proiect de hotărâre privind aprobarea coridorului de expropriere pentru obiectivul de investiții „Modernizare Drumul Național 4 (DN4) între Km 7+564 -Km 11+715 – inițiator Primarul orașului - Petre Iacob.

Comisia nr 2 acordă aviz FAVORABIL

Președinte: ONCUȚA ELENA  
Secretar: TÂRȚĂU VALERIU  
Membru: BAZAC DANIEL  
Membru: ȘERBAN IONUȚ  
Membru: DORU VASILE



*[Handwritten signature]*

CONSILIUL LOCAL AL ORAȘULUI POPEȘTI LEORDENI  
NR.-----3124 /-----06.06-----2023

**RAPORT DE AVIZARE**

**COMISIA NR. 3**

**COMISIA JURIDICĂ, ADMINISTRAȚIE PUBLICĂ LOCALĂ, APĂRAREA  
DREPTURILOR CETĂȚENEȘTI, RELAȚII CU ALTE AUTORITĂȚI PUBLICE  
LOCALE DIN ȚARĂ ȘI STRĂINĂTATE**

Proiect de hotărâre privind aprobarea coridorului de expropriere pentru obiectivul  
de investiții „Modernizare Drumul Național 4 (DN4) între Km 7+564 -Km 11+715 – inițiator  
Primarul orașului - Petre IACOB.

Comisia nr 3 acordă aviz

*favorabil*

Președinte: CAZACU SILVIU

Secretar: STAN FLORIN RADU V

Membru: PĂUN ANA CYNTHIA I

Membru: HOREANU ALEXANDR

Membru: ION ALEXANDRU

CONSILIUL LOCAL AL ORAȘULUI POPEȘTI LEORDENI  
NR.-----31225-----/-----06.06-----2023

**RAPORT DE AVIZARE  
COMISIA NR. 4**

**Comisia pentru amenajarea teritoriului și urbanism, realizarea  
lucrărilor publice, protecția mediului înconjurător, conservarea și păstrarea  
monumentelor istorice și de arhitectură**

Proiect de hotărâre privind aprobarea coridorului de expropriere pentru obiectivul de  
investiții „Modernizare Drumul Național 4 (DN4) între Km 7+564 -Km 11+715 – inițiator  
Primarul orașului - Petre Iacob.

Comisia nr 4 acordă aviz

*Favorabil*

Președinte: ȘTEFĂNESCU GEORG

Secretar: MITRAN CONSTANTIN

Membru: DUMITRESCU BUJOR C

Membru: CIOTOIANU MARIAN

Membru: BARBU CONSTANTIN V

ROMÂNIA – JUDEȚUL ILFOV  
CONSILIUL LOCAL AL ORAȘULUI POPEȘTI – LEORDENI  
PIAȚA SFÂNTA MARIA, NR.1  
Telefon 0374.408.821; Fax 0374.408.822

NR. 30663, 30.05.2023

PROCES – VERBAL DE AFISARE

Subsemnații, Raluca – Gabriela DRAGOTONIU și Laurențiu BOSTAN, am procedat la afișarea actului: Proiect de hotărâre privind aprobarea coridorului de expropriere pentru obiectivul de investiții „Modernizare Drumul Național 4 (DN4) între Km 7+564 -Km 11+715”, la avizierul Consiliului Local din Piața Sfânta Maria, nr.1, oraș Popești – Leordeni, județul Ilfov.



L.S.



**ROMÂNIA**  
**JUDEȚUL ILFOV**  
**CONSILIUL LOCAL AL ORAȘULUI POPEȘTI-LEORDENI**  
**Piața Sfânta Maria nr. 1**  
**Tel. 0374408821; Fax:0374408822**

NR. 30662/30-05-2023

**PROIECT DE HOTĂRARE**

**privind aprobarea coridorului de expropriere pentru obiectivul de investiții**  
**”Modernizare Drumul Național 4 (DN4) între Km 7+564-Km 11+715 ”**

Având în vedere Referatul de aprobare emis de Primarul orașului Popești - Leordeni, înregistrat cu nr. 30226/26.05.2023, Raportul de specialitate al Serviciului Achiziții Publice, Investiții și Urmărire Contracte, înregistrat cu nr. 30222/26.05.2023, examinând Documentația de avizare a lucrărilor de intervenții (D.A.L.I.) pentru obiectivul de investiții ”**Modernizare Drumul Național 4 (DN4) între Km 7+564-Km 11+715,**” aprobat prin HCL NR.146/28.11.2022, cu număr de indicator proiect 20/2022 și coridorul de expropriere;

În baza prevederilor Legii nr. 255/2010 privind exproprierea pentru cauză de utilitate publică, necesară realizării unor obiective de interes național, județean și local;

În temeiul art. 129, alin. (4), lit. d), din OUG nr. 57/2019 privind Codul Administrativ cu modificările și completările ulterioare;

**Consiliul Local al orașului Popești-Leordeni adoptă prezenta hotărâre :**

**Art. 1** Se aprobă coridorul de expropriere evidențiat în Documentația de avizare a lucrărilor de intervenții (D.A.L.I.) cu indicator de proiect 20/2022, având ca obiectiv investiții ”**Modernizare Drumul Național 4 (DN4) între Km 7+564-Km 11+715,**” și lista proprietarilor constituind anexa 1 la prezenta hotărâre.

**Art.2** Primarul Orașului Popești -Leordeni, județul Ilfov, împreună cu compartimentele din cadrul aparatului de specialitate, vor aduce la îndeplinire prevederile prezentei hotărâri.

**Art.3** Secretarul general al orașului va asigura comunicarea prezentei, conform competențelor legale.

**INIȚIATOR,**  
**PRIMARUL ORAȘULUI,**  
**Petre IACOB**



**AVIZAT PT. LEGALITATE**  
**p.SECRETAR GENERAL AL ORAȘULUI,**  
**Raluca DRAGOTONIU**






ROMÂNIA  
JUDEȚUL ILFOV  
PRIMĂRIA ORAȘULUI POPEȘTI-LEORDENI  
CABINET PRIMAR  
NR. 30226/26.05.2023

## REFERAT DE APROBARE

Având în vedere condițiile Legii nr. 255/2010 privind exproprierea pentru cauză de utilitate publică, necesară realizării unor obiective de interes național, județean și local și raportul de specialitate al Serviciului Achiziții Publice, Investiții și Urmărire Contracte, propunem spre aprobare coridorul de expropriere, necesar demarării procedurii de expropriere pentru cauză de utilitate publică în vederea realizării obiectivului de investiții ”Modernizare Drumul Național 4 (DN 4) între Km 7+564-Km 11+715 ” iar în calitate de ordonator principal de credite, am inițiat proiectul de hotărâre alăturat, pe care îl supun analizei dumneavoastră, spre dezbateră și adoptare.

PRIMARUL ORAȘULUI,  
Petre IACOB



ROMÂNIA  
JUDEȚUL ILFOV  
PRIMĂRIA ORAȘULUI POPEȘTI-LEORDENI  
SERVICIUL ACHIZIȚII PUBLICE, INVESTIȚII  
ȘI URMĂRIRE CONTRACTE  
Nr. 30222/26.05.2023

## RAPORT DE SPECIALITATE

**privind aprobarea coridorului de expropriere pentru obiectivul de investiții  
”Modernizare Drumul Național 4 (DN 4) între Km 7+564-Km 11+715 ”**

Având în vedere condițiile Legii nr. 255/2010 privind exproprierea pentru cauză de utilitate publică, necesară realizării unor obiective de interes național, județean și local și HCL nr.146/28.11.2022, propunem aprobarea coridorului de expropriere, necesar demarării procedurii de expropriere pentru cauză de utilitate publică în vederea realizării obiectivului de investiții ”Modernizare Drumul Național 4 (DN 4) între Km 7+564-Km 11+715 ”.

Realizarea proiectului este de importanță majoră pentru administrația publică locală a orașului Popești-Leordeni, obiectivele principale fiind asigurarea celor mai bune condiții de trai, inclusiv asigurarea continuității și fluenței în deplasare, îmbunătățirea din punct de vedere al siguranței în exploatare pentru bunuri și persoane, atât în interiorul ariei de intervenție cât și înspre și dinspre zona aferentă acestui tip de lucrări, totodată pentru îmbunătățirea siguranței participanților la trafic și a condițiilor de transport, prin reducerea costurilor de exploatare și a ratei posibilelor accidente cu adoptarea unor măsuri pentru reabilitare și modernizare, îmbunătățirea factorilor de mediu plecând de la condițiile actuale la modificarea lor către cele cu impact redus asupra mediului, prin dezvoltarea infrastructurii existente.

Având în vedere cele menționate mai sus, vă supunem aprobării Proiectul de Hotărâre privind aprobarea coridorului de expropriere pentru realizarea obiectivului de investiții ”**Modernizare Drumul Național 4 (DN 4) între Km 7+564-Km 11+715 ”.**

**ȘEF SERVICIUL ACHIZIȚII PUBLICE,  
INVESTIȚII ȘI URMĂRIRE CONTRACTE  
Silviu GHEORGHIU**





O.C.P.I. Ilfov este operator de date cu caracter personal nr. 874, 875, 876, 38349  
OFICIUL DE CADASTRU SI PUBLICITATE IMOBILIARA ILFOV

**Serviciul Cadastru-Biroul Avize și Recepții**

**PROCES-VERBAL DE RECEPȚIE Nr. 915/2023**

Întocmit astăzi 16.03.2023  
privind lucrarea 85602/2022

1. Beneficiar: Primaria Orasului Popesti Leordeni
2. Executant: PFA Militaru Silviu Catalin
3. Denumirea lucrării: *Recepția suportului topografic cu amplasamentul coridorului de expropriere necesar proiectului de utilitate publică "Modernizarea Drumului National 4 (DN4) intre km 7+564 - KM 11+715 (intersecția cu strada Cheile Turzii și drum de acces Danubiana", pentru suprafața de 0.0296 ha, Sos. Oltenitei nr 53A UAT Popesti Leordeni, Județul Ilfov.*
4. Nominalizarea documentelor și a documentațiilor care se predau la Oficiul de Cadastru și Publicitate Imobiliară ILFOV:
  - a) borderoul;
  - b) cererea de recepție;
  - c) inventarul de coordonate al imobilului;
  - d) calculul analitic al suprafețelor;
  - e) memoriul tehnic, care cuprinde: metodele de lucru, preciziile obținute, date referitoare la imobil, suprafața pe care se execută lucrarea, date referitoare la situația existentă și la cea propusă, specificarea modului de materializare a limitelor;
  - f) planul topografic (în format analogic și digital - format .dxf) la scara 1:1000, care cuprinde reprezentarea reliefului pentru zona supusă investiției;
  - g) fisierul în format electronic;
5. Concluzii:

Planul cu suportul topografic, ce stă la baza recepției amplasamentului denumit coridor de expropriere necesar *proiectului de utilitate publică "Modernizarea Drumului National 4 (DN4) intre km 7+564 - KM 11+715 (intersecția cu strada Cheile Turzii și drum de acces Danubiana", pentru suprafața de 0.0296 ha, Sos. Oltenitei nr 53A UAT Popesti Leordeni, Județul Ilfov*, a fost verificat în evidențele Oficiului de Cadastru și Publicitate Imobiliară Ilfov, identificându-se amplasamentul studiat pe teritoriul administrativ Bragadiru, Județul Ilfov.

Amplasamentul supus recepției în suprafață de 0.0296 ha se suprapune cu imobilul identificat prin numărul cadastral 101242 identificat în memoriul tehnic și reprezentate de persoana fizică autorizată pe planul topografic supus recepției.

Planul topografic urmărește conformitatea reprezentării cartografice a terenului la scara 1:1000, fiind măsurate: limite de proprietate și trama stradală. Planul realizează reprezentarea realității din teren de la aceasta dată.

Prezentul document conține date cu caracter personal protejate de prevederile Regulamentului UE 2016/679 privind protecția persoanelor fizice în ceea ce privește prelucrarea datelor cu caracter personal și privind libera circulație a acestor date (GDPR – General Data Protection Regulation).



O.C.P.I. Ilfov este operator de date cu caracter personal nr. 874, 875, 876, 38349

Pe plan sunt menționate numerele cadastrale, vecinătățile identificate prin număr cadastral, numere postale sau parcele așa cum se regăsesc în baza de date a OCPI Ilfov la data efectuării recepției.

*Amplasamentul supus recepției se suprapune atât cu numere cadastrale aflate în evidențele OCPI cât și cu imobile ce nu au atribuite numere cadastrale;*

*Pentru zonele în care există numere cadastrale alocate ce nu respectă planul parcellar, acestea vor fi rectificate conform planurilor parcelare existente în baza de date a OCPI Ilfov, respectiv cu realitatea din teren.*

Răspunderea pentru corectitudinea întocmirii planului topografic și corespondența cu realitatea din teren revine exclusiv persoanei fizice autorizate, acesta având obligația reprezentării pe planurile de amplasament și delimitare a tuturor detaliilor fixe existente în teren la data efectuării măsurătorilor conf ODG 700/2014 art.259, 261.

*Expropriatorul va ține cont la stabilirea imobilelor supuse exproprierii de situația acestora în teren, împrejurimi existente, tipul acestora, suprafața din actul de proprietate, autorizații de construire etc. În baza planului cu amplasamentul coridorului de expropriere și a imobilelor menționate în decizia de expropriere se va atribui număr cadastral coridorului de expropriere și se va nota suprapunerea acestuia în cărțile funciare corespunzătoare imobilelor suprapuse coridorului de expropriere conform Legii nr. 255/2010.*

Având în vedere caracterul lucrării ce se dorește a fi suport topografic al amplasamentului necesar exproprierii în cadrul proiectului *de utilitate publică "Modernizarea Drumului National 4 (DN4) între km 7+564 - KM 11+715 (intersecția cu strada Cheile Turzii și drum de acces Danubiana", pentru suprafața de 0.0296 ha, Sos. Oltenitei nr 53A UAT Popești Leordeni, Județul Ilfov*, a fost verificat în evidențele Oficiului de Cadastru și Publicitate Imobiliară Ilfov, identificându-se amplasamentul studiat pe teritoriul administrativ **Popești Leordeni, Județul Ilfov**, urmează a se îndeplini procedura de expropriere, conform Legii 255/2010.

Expropriere se va face conform Legii 255/2010, clarificarea zonei de 255/2010 și a normelor metodologice de aplicare a acesteia.

*Se vor avea în vedere situațiile ce pot apărea ulterior recepționării suportului, respectiv primele înscrieri sau actualizările ce se vor solicita de către proprietari, până la înscrierea în Cartea Funciară a coridorului de expropriere, așa cum a fost recepționat la acesta dată.*

*Imobilele identificate suprapuse coridorului de expropriere, la data solicitării, se vor regăsi în lista prevăzută de Legea nr. 255/2010 art.9, alin.5.1, fiind menționate inclusiv cele a caror suprapunere generează suprafețe ce nu presupun expropriere suplimentare și pentru care se vor întocmi documentații individuale de re poziționare, pentru a clarifica situația de suprapunere și respectarea condiției de limită unică impuse de ODG 700/2014 art.36, alin 2,3,4.*

Amplasamentul determinat de executantul prin persoana fizică autorizată **Militaru Silviu Catalin** și confirmat de beneficiarul lucrării **Primăria Orasului Popești Leordeni**. depus spre recepție și analiză, reprezintă suport topografic cu măsurătorile

Prezentul document conține date cu caracter personal protejate de prevederile Regulamentului UE 2016/679 privind protecția persoanelor fizice în ceea ce privește prelucrarea datelor cu caracter personal și privind libera circulație a acestor date (GDPR – General Data Protection Regulation).



O.C.P.I. Ilfov este operator de date cu caracter personal nr. 874, 875, 876, 38349 și amplasamentul coridorului de expropriere necesar proiectului *de utilitate publică* "Modernizarea Drumului National 4 (DN4) între km 7+564 - KM 11+715 (intersecția cu strada Cheile Turzii și drum de acces Danubiana", pentru suprafața de 0.0296 ha, Sos. Oltenitei nr 53A UAT Popești Leordeni, Județul Ilfov, a fost verificat în evidențele Oficiului de Cadastru și Publicitate Imobiliară Ilfov, identificându-se amplasamentul studiat pe teritoriul administrativ Popești Leordeni, Județul Ilfov.

Situația juridică a zonelor afectate de proiectul "Modernizarea Drumului National 4 (DN4) între km 7+564 - KM 11+715 (intersecția cu strada Cheile Turzii și drum de acces Danubiana", pentru suprafața de 0.0296 ha, Sos. Oltenitei nr 53A UAT Popești Leordeni, Județul Ilfov urmează a se clarifica ulterior prin documentații de actualizare (inscriere) a numerelor cadastrale corespunzătoare amplasamentului, denumit coridor de expropriere, respectiv prin documentații cadastrale individuale, ținându-se cont de suprafața din actele de proprietate ce au la bază punerile în posesie și de documentațiile cadastrale existente, identificate în zona de referință sau limitrofă acesteia, așa cum prevede Legea nr. 255/2010.

În baza verificării lucrării: *Suportul topografic cu amplasamentul coridorului de expropriere necesar proiectului de utilitate publică* "Modernizarea Drumului National 4 (DN4) între km 7+564 - KM 11+715 (intersecția cu strada Cheile Turzii și drum de acces Danubiana", pentru suprafața de 0.0296 ha, Sos. Oltenitei nr 53A UAT Popești Leordeni, Județul Ilfov având ca beneficiar Compania Nationala de Administrare a Infrastructurii Rutiere S.A., depusa spre recepție și avizare de către PFA Militaru Silviu Catalin este **ADMISĂ**.

Consilier/Inspector de specialitate

ing. Florentina Ionela Soare

Florentina Ionela Soare  
Digitally signed by Florentina Ionela Soare  
Date: 2023.03.16 10:49:19 +02'00'

Prezentul document conține date cu caracter personal protejate de prevederile Regulamentului UE 2016/679 privind protecția persoanelor fizice în ceea ce privește prelucrarea datelor cu caracter personal și privind libera circulație a acestor date (GDPR – General Data Protection Regulation).





**R O M Â N I A**  
**JUDEȚUL ILFOV**  
**CONSILIUL LOCAL AL ORAȘULUI POPEȘTI - LEORDENI**

Piața Sf. Maria, nr. 1, Popești-Leordeni, Județul Ilfov.  
Tel.: 0374.40.88.18; 0374.40.88.19; 0374.40.88.20; 0374.40.88.21; fax: 0374.40.88.22; web: www.ppl.ro

**HOTĂRÂRE**

privind aprobarea indicatorilor tehnico-economici și a Documentației de avizare a lucrărilor de intervenții (D.A.L.I.) pentru obiectivul de investiții "Modernizare Drumul Național 4 (DN 4) între Km 7+564-Km 11+715 "

Având în vedere:

- Raportul de specialitate al Serviciului Achiziții Publice, Investiții și Urmărire Contracte, înregistrat sub nr. 64529 /23.11.2022;
- Referatul de aprobare al Primarului orașului Popești-Leordeni, înregistrat sub nr. 64532/23.11.2022;
- Rapoartele de avizare ale: comisiei nr.1 (comisia pentru activități economico-financiare, servicii, comerț, gospodărire comunală, administrarea domeniului public și privat), înregistrat sub nr. 65188/25.11.2022, comisiei nr.2 (comisia pentru activități social - culturale, culte, învățământ, sănătate și familie, muncă și protecție socială, protecție copii, tineret și sport - turism) înregistrat sub nr. 65425/28.11.2022, comisiei nr.3 (juridică, administrație publică locală, apărarea drepturilor cetățenești, relații cu alte autorități publice locale din țară și străinătate) înregistrat sub nr. 65409/28.11.2022, și al comisiei nr.4 (comisia pentru amenajarea teritoriului și urbanism, realizarea lucrărilor publice, protecția mediului înconjurător, conservarea și păstrarea monumentelor istorice și de arhitectură), înregistrat sub nr. 65396/28.11.2022

În baza:

- Prevederilor Hotărârii Guvernului nr. 907/2016 privind aprobarea conținutului cadru al documentației tehnico-economice aferente investițiilor publice, precum și a structurii și metodologiei de elaborare a devizului general pentru obiectivele de investiții și lucrări de intervenții;
- Prevederilor art. 44 alin. (1) din Legea nr. 273/2006 - privind finanțele publice locale cu modificările și completările ulterioare

În temeiul art. 129 alin. (4) lit. d) din OUG nr. 57/2019 privind Codul administrativ, cu modificările și completările ulterioare;

**Consiliul Local al orașului Popești-Leordeni adoptă prezenta Hotărâre:**

**Art.1** Se aprobă indicatori tehnico-economici pentru obiectivul de investiții "Modernizare Drumul Național 4 (DN 4) între Km 7+564-Km 11+715 "conform anexei 1 care face parte integrantă din prezenta hotărâre.

**Art.2** Se aprobă Documentația de avizare a lucrărilor de intervenții (D.A.L.I.) pentru obiectivul de investiții "Modernizare Drumul Național 4 (DN4) între Km 7+564-Km 11+715" conform anexei 2 care face parte integrantă din prezenta hotărâre.

**Art.3** Primarul Orașului Popești -Leordeni, județul Ilfov, împreună cu compartimentele din cadrul aparatului de specialitate, va aduce la îndeplinire prevederile prezentei hotărâri.

**Art.4** Secretarul general al orașului va asigura comunicarea prezentei, conform competențelor legale.

**PREȘEDINTE DE ȘEDINȚĂ**

Pavel ȘUTRU

Popești-Leordeni, 28.11.2022

Nr.146



**CONTRASEMNEAZĂ**  
**SECRETAR GENERAL AL ORAȘULUI,**  
Margareta ICHIM

