

R O M Â N I A
JUDEȚUL ILFOV
CONSILIUL LOCAL AL ORAȘULUI POPEȘTI - LEORDENI

Piața Sf. Maria, nr. 1, Popești-Leordeni, Județul Ilfov.
Tel.: 361.40.23; 361.40.26; 361.40.27; 361.40.29; fax: 361.40.25; web: www.ppl.ro

HOTĂRÂRE

**privind aprobarea Strategiei privind dezvoltarea durabilă a orașului Popești-Leordeni, jud. Ilfov
2016-2022**

Consiliul Local al orașului Popești-Leordeni,

Având în vedere:

- Raportul de specialitate al Serviciului Achiziții Publice și Investiții Locale înregistrat sub nr. 8178/03.03.2017;

- Expunerea de motive a domnului primar Petre Iacob înregistrată sub nr. 8179/03.03.2017, precum și rapoartele de avizare ale: comisiei nr.1(pentru activități economico-financiare, servicii, comerț, gospodărie comunală, administrarea domeniului public și privat) înregistrat sub nr. 9921/16.03.2017, și al comisiei nr.3 (juridică, administrație publică locală, apărarea drepturilor cetățenești, relații cu alte autorități publice locale din țară și străinătate) înregistrat sub nr. 9922/16.03.2017;

În temeiul prevederilor art.36 alin.(2) lit.„b”, alin.(4) lit. „e” și art.45 alin.(1) din Legea Administrației Publice Locale nr. 215/2001, republicata, cu modificările și completările ulterioare,

HOTĂRĂȘTE:

Art. 1 - Se aprobă Strategia privind dezvoltarea durabilă a orașului Popești-Leordeni, jud. Ilfov 2016-2022, conform anexei care face parte integrantă din prezenta hotărâre

Art. 2 - Primarul orașului Popești-Leordeni, Secretarul și Serviciului Achiziții Publice și Investiții Locale vor asigura ducerea la îndeplinire a prevederilor prezentei hotărâri.

**PREȘEDINTE DE ȘEDINȚĂ,
Silviu CAZACU**



**CONTRASEMNEAZĂ,
SECRETAR,
Margareta ICHIM**

**Popești-Leordeni, 16.03.2017
Nr.23**




Strategia privind dezvoltarea durabilă a orașului
Popești-Leordeni, jud. Ilfov
2016 - 2022





Popești-Leordeni - 2022
Orașul care unește!





Strategia privind dezvoltarea durabilă a orașului Popești-Leordeni, jud. Ilfov
2016-2022

Cuprins

Introducere

1.Considerații generale

2. Metodologia de elaborare a strategiei privind dezvoltarea locală a orașului
Popești-Leordeni

CAPITOLUL 1

Prezentarea generală a orașului Popești-Leordeni

1.1. Localizarea

1.2. Resursele naturale

1.3. Istoricul așezării și populația

1.4. Percepția asupra orașului Popești-Leordeni 2016 comparativ cu 2012

Capitolul 2

Analiza SWOT a orașului Popești-Leordeni și obiectivele strategice

Capitolul 3

*Domeniile dezvoltării orașului Popești-Leordeni, obiectivele și proiectele
specifice*

3.1. Economia locală

3.1.1. Prezentare generală

3.1.2. Analiză SWOT





- 3.1.3. Obiective pentru domeniul "Economie"
- 3.1.4 Fișe de proiect
- 3.2. Protecția mediului
 - 3.2.1. Prezentare generală
 - 3.2.2. Analiză SWOT
 - 3.2.3. Obiective pentru domeniul „Mediu”
 - 3.2.4. Fișe de proiecte
- 3.3. Dezvoltare socială
 - 3.3.1. Prezentare generală
 - 3.3.2. Analiză SWOT
 - 3.3.3. Obiective pentru domeniul „Dezvoltare Socială”
 - 3.3.4. Fișe de proiect
- 3.4. Amenajarea teritoriului și infrastructura de transport
 - 3.4.1. Prezentare generală
 - 3.4.2. Analiză SWOT
 - 3.4.3. Obiective pentru domeniul „Amenajarea teritoriului și infrastructura de transport”
 - 3.4.4. Fișe de proiect
- 3.5. Administrația publică locală
 - 3.5.1. Prezentare generală
 - 3.5.2. Analiză SWOT
 - 3.5.3. Obiective pentru domeniul „Administrație publică locală”
 - 3.5.4. Fișe de proiect
- 3.6. Educație și formare
 - 3.6.1. Prezentare generală
 - 3.6.2. Analiză SWOT
 - 3.6.3. Obiective pentru domeniul „Educație și formare”





3.6.4.Fișe de proiect

3.7.Cultură, culte, sport și agrement

3.7.1.Prezentare generală

3.7.2.Analiză SWOT

3.7.3.Obiective pentru domeniul „Cultură, culte, sport și agrement”

3.7.4.Fișe de proiect

Anexa

Sistemul de obiective





Introducere


1. Considerații generale

Strategia de dezvoltare locală a orașului Popești-Leordeni a fost elaborată în anul 2012, având rolul de instrument care ghidează și integrează eforturile de dezvoltare locală ale întregii comunități. După patru ani de aplicare se constată că documentul elaborat nu mai corespunde noilor realități economico-sociale de la nivel național, regional și local. Au avut loc numeroase transformări atât la nivelul Regiunii București-Ilfov (proiectul PIDU), la nivelul județului Ilfov (adoptarea Strategiei de dezvoltare Orizont 2020) cât și al localității.

În acest context, a fost necesară revizuirea Strategiei, adaptarea la noul context, corelarea cu obiectivele stabilite la nivel de regiune, județ și o proiectare a acțiunilor de dezvoltare pe un orizont de timp ce se întinde până în 2022.

Revizuirea strategiei este justificată și de faptul că în această perioadă se publică ghidurile programelor de finanțare din fondurile structurale pentru perioada de programare 2014-2020 și se pot propune proiecte în acord cu ceea ce se poate finanța.

Ca și în varianta inițială, prin revizuire se propune o prioritizare a direcțiilor de acțiune și investițiilor cu impact semnificativ asupra dezvoltării economice și sociale, din surse interne (buget local, parteneriat public-privat) sau externe (buget de stat, fonduri structurale, credite externe etc.), în scopul asigurării condițiilor de bază (infrastructură, protecția mediului înconjurător, dezvoltare socială) pe care să se dezvolte orașul.





Elaborarea documentului a pornit de la actualizarea elementelor specifice orașului Popești-Leordeni, a datelor demografice, de infrastructură, economie, urbanism, mediu, distribuția serviciilor etc., precum și o re-proiectare detaliată a felului în care comunitatea locală dorește să se dezvolte.

Au fost integrate obiectivele și proiectele descrise în programele județene, regionale sau naționale, proiecte ce au în vedere orașul.

Ca și în momentul elaborării, actualizarea strategiei a fost realizată cu contribuția comunității, a funcționarilor din administrația publică locală, agenților economici, instituțiilor și organizațiilor locale, prin intermediul sondajelor, consultărilor și dezbaterilor publice care au reunit comunitatea într-un exercițiu de democrație participativă și efort colectiv de trasare a propriului viitor. Rezultatele sunt prezentate comparativ 2012-2016.



Noul document prezintă o viziune clară asupra viitorului și stabilește obiectivele și proiectele prin care se va materializa această viziune. Căile de acțiune pentru atingerea obiectivelor sunt structurate astfel încât să permită actorilor locali ai dezvoltării să își





coordoneze eforturile și să colaboreze în beneficiul întregii comunități, cu utilizarea adecvată a tuturor resurselor, cunoștințelor și voinței locale.

2. Metodologia de actualizare a strategiei de dezvoltarea locală a orașului Popești-Leordeni

Strategia de dezvoltare locală a orașului Popești-Leordeni s-a revizuit la inițiativa autorităților publice locale pentru a permite administrației publice și celorlalți actori locali (cetățeni, societăți comerciale, ONG-uri etc.) să își planifice acțiunile, dezvoltarea și afacerile, astfel încât să răspundă nevoilor locale și să valorifice oportunitățile de dezvoltare identificate de strategie.

Pentru a asigura eficiența eforturilor de actualizare a strategiei, s-a optat pentru o metodologie testată în cazuri similare, care a inclus elemente importante de implicare directă a comunității locale, prin solicitarea de puncte de vedere prin chestionare, interviuri.

Procesul de actualizare a strategiei a cuprins aceleași etape ca și în cazul elaborării inițiale:

1. **Organizarea eforturilor de elaborare a strategiei:** la nivelul aparatului de specialitate al primarului a fost constituită o echipă care să sprijine demersul de actualizare a strategiei, formată din persoane implicate în activitățile de bază ale administrației publice locale: administrator public, responsabil cu urbanismul, responsabil de comunicarea externă.

2. **Etapa de cercetare documentară pentru actualizarea profilului social, economic și de mediu al orașului** s-a realizat cu aportul important al întregii echipe locale, constantându-se, ca și în urmă cu patru ani, dificultăți de colectare a datelor, în principal datorită lipsei de integrare și coordonare a informațiilor locale, precum și lipsei unui mod sistematic și computerizat de arhivare a datelor care să faciliteze sortarea și aranjarea multicriterială a acestora.

Tot în această etapă s-au reevaluat nevoile și aspirațiile comunității utilizând un model simplu de sondare a publicului, cu implicarea activă a primăriei.





3. Inventarierea și sinteza problemelor locale de durabilitate. Pe baza rezultatelor cercetării tehnico-documentare a situației curente și a reevaluării nevoilor și aspirațiilor comunității locale, s-au putut identifica punctele forte și slabe, precum și forțele externe pozitive și negative care ar putea influența dezvoltarea viitoare a orașului.

4. În cazul scenariilor de dezvoltare și viziunii de dezvoltare s-a optat pentru menținerea acestora așa cum au fost identificate în urmă cu patru ani, pentru a se asigura continuarea demersurilor de aplicare a strategiei.

5. Revizuirea strategiei de dezvoltare locală – setul de proiecte.

Au fost analizate proiectele propuse prin strategie și s-a propus un nou set din care au fost eliminate proiectele realizate sau cele care nu mai corespund situației actuale.

6. Finalizarea actualizării strategiei de dezvoltare locală și adoptarea ei prin hotărâre de consiliu local.

Din punct de vedere metodologic, strategia a fost elaborată cu ajutorul următoarelor instrumente și proceduri de lucru:

- analiza de date statistice din surse organizate – au fost culese date pentru 500 de indicatori locali organizați pe șapte domenii majore (economie, mediu, amenajarea teritoriului – urbanism – infrastructură de transport, dezvoltare socială, instituții locale, educație, cultură – culte - sport - agrement). Datele au fost furnizate de către autoritățile publice locale sau de către deținătorii oficiali ai acestora (INS, ONRC);

- comparații de date statistice pe scară evolutivă – datele culese au fost analizate, interpretate evolutiv pentru a sesiza trenduri locale;

- interviuri cu actorii locali ai dezvoltării și cercetare sociologică – autorități locale, executiv și deliberativ, cetățeni, aparatul de specialitate al primarului, reprezentanți ai unor societăți comerciale și asociații locale;

- analiza SWOT;





- analiza și interpretarea unor studii, rapoarte, cercetări, strategii și norme locale, județene, regionale, naționale și europene;
- formularea de obiective, subobiective, acțiuni și proiecte de dezvoltare;
- analiza resurselor necesare pentru fiecare tip de proiect și alocarea acestora.
- planificarea acțiunilor pentru a asigura premisele realizării acestora.

Coordonare și punerea în aplicare a strategiei

După elaborare și aprobarea de către Consiliul Local, este necesară formalizarea unei structuri permanente care să asigure o mai bună coordonare a implementării strategiei de dezvoltare locală. Această activitate va fi asumată și asigurată de autoritățile publice locale ale orașului.

Structura permanentă care va asigura coordonarea strategiei va fi de sine stătătoare, creată special cu acest scop. Această structură va cuprinde funcționari publici cu specializări tehnice, financiare și juridice. Structura va fi condusă de către administratorul public. Eventual, poate fi cooptat și un consultant și un grup consultativ format din cetățeni sau / și ONG-uri locale.

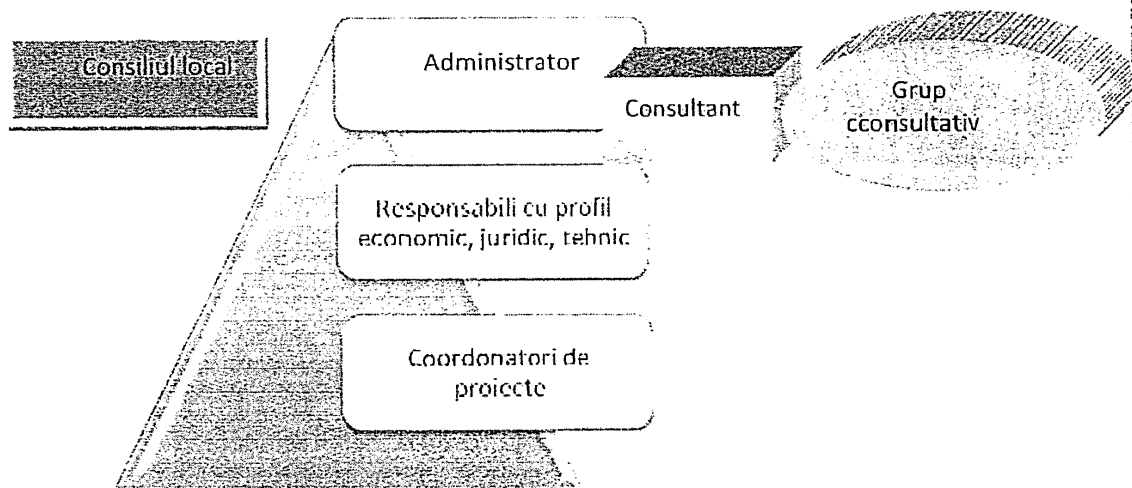


Fig. Structura permanentă pentru coordonarea strategiei

Responsabilitățile structurii de coordonare a strategiei de dezvoltare locală - propuneri:





- Asigură coordonarea și evaluarea stadiului implementării strategiei;
- Monitorizează modul de aplicare;
- Asigură resursele tehnice și administrative necesare bunei implementări a strategiei;
- Asigură diseminarea informațiilor și culegerea de feedback privind aplicarea strategiei;
- Organizarea monitorizării, evaluării și revizuirii periodice a implementării.

Pentru a se asigura succesul aplicării în practică, strategia trebuie să îndeplinească următoarele condiții după aprobarea sa:

- acordul și susținerea din partea consiliului local și a comunității;
- elaborarea planurilor operaționale de aplicare;
- monitorizarea cel puțin anual a planurilor operaționale și a stadiului atingerii obiectivelor propuse;
- susținerea din partea sectorului privat;
- informarea permanentă a comunității cu privire la progresul punerii în aplicare.





CAPITOLUL 1

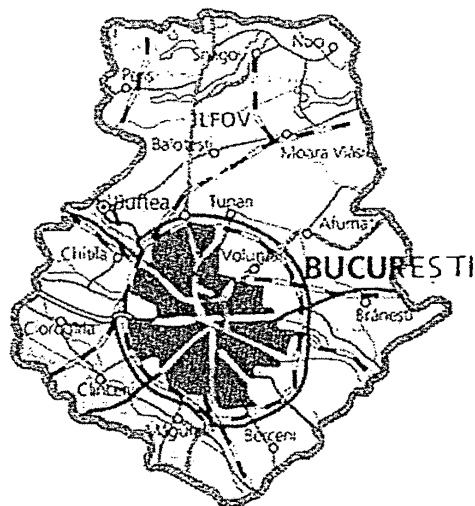
Prezentarea orașului Popești-Leordeni

1.1. Localizare

1.1.1 Regiunea București-Ilfov

Regiunea București-Ilfov, constituită din municipiul București - Capitala României - și județul Ilfov, este situată în sudul țării, în partea centrală a Câmpiei Române. Suprafața totală a Regiunii București-Ilfov este de 1.821 kmp, din care 13,1% reprezintă teritoriul administrativ al Municipiului București și 86,9% al județului Ilfov. Cele două entități care alcătuiesc regiunea sunt, totodată, și cele mai mici unități teritorial-administrative ale României din punct de vedere al întinderii¹.

Populația regiunii, de 2.208.368 locuitori, este distribuită invers proporțional cu dimensiunea celor două entități administrative. Municipiul București este cea mai mare aglomerare urbană din România, reprezentând circa 87% din populația regiunii, peste 16% din populația urbană a țării, respectiv circa 9% din populația totală a României și având o densitate de aproximativ 8.100 locuitori/kmp.



Rețeaua de localități a Regiunii București-Ilfov e constituită din 9 orașe, 32 comune și 91 sate.

¹ <http://www.adrbi.ro/regiunea-bucuresti-ilfov.aspx>





1.1.2. Județul Ilfov²

Primele referiri la existența teritorială a județului Ilfov datează de la începutul secolului al XV-lea, fiind legate de râul Ilfov, de la care se pare ca județul a preluat numele. Prima mențiune documentară despre județ apare într-un hrisov din 23 martie 1482, emis la Gherghița de către domnul Basarab cel Tânăr, prin care domnitorul dăruiește Mănăstirii Snagov unele sate și munți și-i oferă unele privilegii (... " Si iarăși oricâte sate are Sfânta Mănăstire în județul Ilfov, iar ele să se ia birul de la vecinii mănăstirii" ...).

Teritoriul actual al Ilfovului reprezintă o relicvă a județului de odinioară, cu rădăcini ancorate în secolul al XV-lea. De-a lungul timpului, și cu precădere în a doua jumătate a secolului XX, acesta a cunoscut cele mai mari amputări teritoriale, ajungând la suprafața de 1583 kmp (0,67% din suprafața țării) în prezent, față de 5176 kmp în 1937 și 8225 kmp în 1972 (cu 2 municipii, 2 orașe, 125 de comune și 418 sate). La 23 ianuarie 1981, județul era un sector de sine stătător, denumit Sectorul Agricol Ilfov (avea un oraș -Buftea, 26 comune și 73 sate). În 1996 conform Legii 24 din 12 aprilie, denumirea Sectorului Agricol Ilfov a fost înlocuită cu Județul Ilfov, iar în urma aplicării Legii nr. 50 din 10 aprilie 1997 a fost trecut în categoria județelor³.

Județul Ilfov este situat în partea sud-estică a țării, înconjurând teritoriul administrativ al capitalei București și învecinându-se la nord cu județul Prahova, la est cu Ialomița și Călărași, cu Giurgiu în sud și sud-vest și cu Dâmbovița în vest. Împreună cu Municipiul București, județul Ilfov formează Regiunea de Dezvoltare 8 București-Ilfov. Este cel mai mic județ din România, având o suprafață de 1.583 kilometri pătrați și ocupând o pondere de 0,66% din teritoriul României.

Județul Ilfov are o populație totală înregistrată de 364.954⁴ persoane, ponderea acesteia în populația totală a României fiind de 1,9%. Repartiția pe medii de locuire în județul Ilfov era în 2014 de 44% în mediul urban și 56% în mediul rural. Densitatea medie a populației la nivelul județului era de 230,1 loc/kmp, o medie mult superioară celei naționale (79,9 loc/kmp), ceea ce ilustrează un județ dens populat, deși lipsit de centre urbane mari.

² Sursa: Strategia de dezvoltare a județului Ilfov Orizont 2020

³ <http://www.prefecturailfov.ro/index.php?q=geografie>

⁴ http://www.ilfov.insse.ro/phpfiles/POP_IANUARIE_.pdf





Distribuția populației pe sexe este destul de echilibrată, în 2014 ponderea femeilor din populația totală fiind de 51,35%, iar a bărbaților de 48,65%.

Județul Ilfov este format din 40 de unități administrativ-teritoriale, dintre care opt orașe (Bragadiru, Buftea, Popești-Leordeni, Măgurele, Otopeni, Pantelimon, Popești-Leordeni și Voluntari) și 32 de comune (1 Decembrie, Afumați, Balotești, Berceni, Brănești, Cernica, Chiajna, Ciolpani, Ciorogârla, Clinceni, Copăceni, Corbeanca, Cornetu, Dărăști-Ilfov, Dascălu, Dobroești, Domnești, Dragomirești-Vale, Găneasa, Glina, Grădiștea, Gruiu, Jilava, Moara Vlăsiei, Mogoșoaia, Nuci, Periș, Petrăchioaia, Snagov, Ștefăneștii de Jos, Tunari, Vidra).

1.1.3. Orașul Popești-Leordeni

Orașul Popești–Leordeni este amplasat în partea de sud–est a Capitalei, pe șoseaua București – Oltenița (DN4), având următoarele coordonate geografice: 25⁰45' longitudine estică și 44⁰23' latitudine nordică. De centrul Capitalei îl despart doar 9 kilometri.

Potrivit datelor furnizate de către Institutul Național de Statistică, suprafața intravilană a orașului este de 970 ha, suprafața spațiilor verzi – 48 ha, suprafața agricolă – 5581 ha.

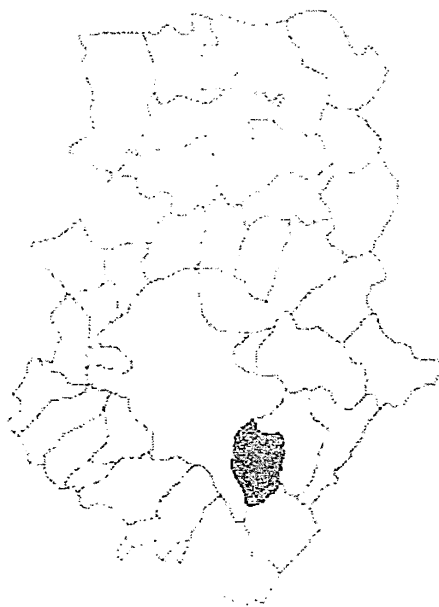


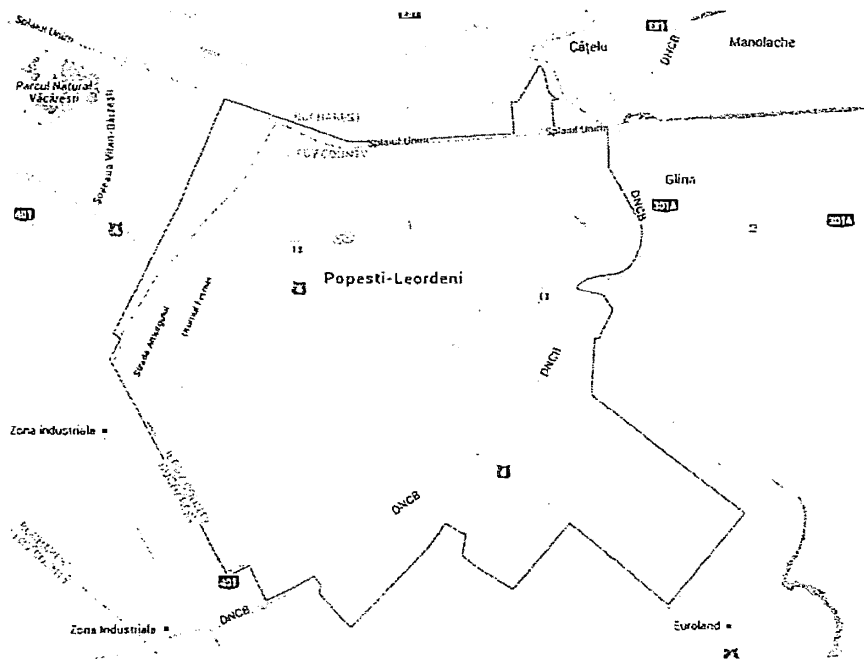
Fig. Orașul Popești-Leordeni⁵, jud. Ilfov

⁵ Sursa: Wikipedia



Popești - Leordeni

Orașul care unește!



Orașul Popești-Leordeni se învecinează cu următoarele unități administrativ-teritoriale:

- la nord – vest, municipiul București, sector 4;
- la nord, municipiul București, sector 3;
- la sud – vest, comuna Berceni;
- la sud, comuna Frumușani;
- la sud-est, comuna Glina





1.2. Resursele naturale

AȘEZARE GEOGRAFICĂ

Localitatea Popești-Leordeni se bucură de condiții geografico-climaterice favorabile, deoarece este situată în centrul câmpiei. Microrelieful este în general plat, cu ușoare depresionări. Cotele absolute ale terenului sunt de 74-76 m.

Vatra istorică a localității se află pe malul drept al râului Dâmbovița, aici arheologii găsind urme care atestă o locuire neîntreruptă, timp de două milenii.

Popești-Leordeni se afla pe "linia de centură" a Capitalei, o localitate situată pe un cerc imaginar, care unește virtual reședințe nobiliare ce prefigurează o veritabilă "Vale a Valaha". Curțile boierești, reședințele domnești, conacele, castelele, mănăstirile ce înconjoară Bucureștiul pot fi repere ale unui itinerar istoric și spiritual: Ciocănești, Buftea, Mogoșoaia, Fundeni-Frunzănești (pe malurile Colentinei), Potlogi, Găiseni, Stoienesti, Florești (în jurul Sabarului); Comana (pe Argeș), Budești (la confluența Dâmboviței cu Argeșul), Popești Leordeni⁶.



Fig. Harta orașului (sursa Google maps)

⁶ Sursa <http://www.ppl.ro/content/date-geografice>





Așadar, în jurul Bucureștiului există o veritabilă "linie de centură", presărată cu numeroase monumente laice sau religioase medievale, în rândul acestora Popești-Leordeni fiind o localitate cu un trecut istoric important.

Arterele principale de circulație din zonă sunt :

- Drumul Național 4 București - Oltenița, aflat în responsabilitatea Companiei Naționale de Autostrăzi și Drumuri Naționale;
- Șoseaua Berceni - aflată în administrarea Municipiului București;
- Splaiul Unirii - aflat în administrarea Municipiului București;
- Șoseaua de centură a Bucureștiului - aflată în responsabilitatea Companiei Naționale de Autostrăzi și Drumuri Naționale.

CLIMA

Teritoriul orașului Popești-Leordeni se situează în zona climatică temperat-continentală. Clima se caracterizează prin veri foarte călduroase, ierni friguroase, primăveri scurte și toamne lungi. Temperatura medie anuală a aerului este de 11⁰C, iar a solului de 13,5⁰C. Vara, temperatura medie înregistrată este de 22-25⁰C, cu fenomene de sechetă și uscăciune. Iarna se înregistrează temperaturi medii de -2⁰C. Sunt prezente zăpezi abundente și viscole.

Precipitațiile medii anuale sunt de 556-580 l/m² ceea ce reprezintă o medie sub cea națională. Luna cea mai bogată în precipitații este iunie (81,8 mm), urmată de lunile mai (72,9 mm) și iulie (58,6 mm). Cantitățile cele mai reduse de precipitații se înregistrează în lunile februarie (33,5 mm), martie (36,7 mm) și octombrie (38,1 mm). Deși precipitațiile sunt bogate cantitativ la începutul verii, din luna iulie apare un deficit de umiditate în sol care se menține relativ constant până la începutul lunii octombrie.

Radiația globală anuală în zonă este de 125.390 cal/cm² suprafață orizontală, maximum insolației fiind în luna iulie de 18.330 cal/cm² și minimum în luna decembrie de 3.040 cal/cm². Față de valorile medii, radiația globală suportă mari variații care sunt generate de particularitățile circulației generale a atmosferei.

Cazurile de ceață apar, în medie plurianuală, în 52,7 zile; cele mai numeroase zile cu ceață sunt în perioada rece a anului, decembrie – februarie (numărul mediu lunar de zile cu





ceață este cuprins între 12,4 în decembrie și 8,6 în februarie). În perioada caldă a anului (mai – august) numărul mediu lunar al zilelor cu ceață este de 0,2 – 0,7 zile.

HIDROGRAFIA

Există în zonă trei straturi acvifere subterane:

- apă de mică adâncime (acvifer freatic de tip „Colentina”);
- apă de medie adâncime (complex acvifer de tip „Mostiștea”);
- apă de mare adâncime (complex acvifer de tip „Frățești”).

Datorită vulnerabilității sale la poluare, stratul acvifer freatic de mică adâncime (Colentina), interceptabil în zonă la adâncimi de cca. 20m, nu constituie o variantă optimă pentru captarea sa ca sursă potențială pentru necesitățile de apă potabilă.

Având în vedere argumente de ordin cantitativ și calitativ, stratul acvifer de medie adâncime (Mostiștea superior) este recomandat ca o soluție optimă de captare.

Din considerente de ordin cantitativ (potențial redus de debitare) și mai ales hidrogeologic (pericol de colmatare rapidă prin înnisiparea unor potențiale puțuri de captare), acviferul inferior de tip Mostiștea, situat de regulă sub adâncimea de 50 m, nu poate fi luat în considerare ca o variantă adecvată de captare.

Rețeaua hidrografică de suprafață este reprezentată prin râul Dambovița, limita de nord a localității, și canalul Călnău care, în pofida debitului mic, își pune amprenta asupra condițiilor climatice și morfologice ale zonei.

VEGETAȚIA

Vegetația este variată, fiind specifică zonei de câmpie. Vegetația lemnoasă este reprezentată prin specii de arbori precum salcâmul, plopul, stejarul, fagul, teiul, salcia, aninul. Arbuștii cei mai întâlniți sunt măceșul, sângerul, păducelul și porumbarul.

Vegetația ierboasă este abundentă și foarte variată. Dintre plantele ierboase întâlnite pe terenurile arabile amintim pălămida, păpădia, știrul, pirul, pelinul, ciulinele, mătrăguna, măselarița.

Pe teritoriul orașului se întâlnesc și o serie de plante medicinale cum ar fi menta, mușetelul, coada șoricelului, sunătoarea, cimbrul, rostopasca, cicoarea, traista-ciobanului.





Favorabilitatea naturală a terenurilor orașului este scoasă în evidență de varietatea culturilor, *însă suprafețele cultivate sunt într-un continuu regres datorită expansiunii zonei construite.*

FAUNA

Animalele sălbatice sunt caracteristice zonei de silvostepă, dar puțin numeroase datorită *activității economice din zonă și extinderii suprafețelor construite.* Păsările cele mai întâlnite în subzona de pădure sunt gaița, ciocârlia de pădure, potârnichea, mierla, privighetoarea mică, sturzul cântător, pițigoiul, mai multe subspecii de grauri, porumbelul de scorbura, scatiul, cucul, turturica etc. Reptilele sunt reprezentate prin specii comune printre care se numără șerpii, șopârlele. Insectele specifice acestei zone de câmpie sunt lăcustele, cosașii, greierii și calugărițele, furnicile etc.

De remarcat însă, că activitatea economică intensă și ritmul accelerat de construire a redus semnificativ arealul natural al diverselor specii de animale, păsări și insecte, al căror număr este într-o scădere continuă.

1.3. Istoricul orașului Popești - Leordeni

Orașul Popești–Leordeni este format din trei foste sate: Popești–Conduratu sau Pavlicheni, Popești–Români și Leordeni, fiind așezat pe moșia „Ciumernicul” a unor boieri ziși „din Popești” și „din Sintești”. În anul 1873 aceste trei sate s-au contopit, formând așezarea Popești–Leordeni⁷. Prima atestare documentară a acestor sate datează din 1530.

Cronicile din prima jumătate a veacului al XVI-lea relatează despre satul Popești, din vecinătatea Bucureștilor („de jos de București”).

Satul Popești este amintit în mai multe documente din veacul al XVII-lea. Astfel, într-un document din 23 noiembrie 1623 se amintește despre o pricină între Cernica vornicul și Turturea paharnicul de o parte, și Mănăstirea Radu Vodă de cealaltă, pentru niște mori din Glina. Printre meșterii de mori care cercetează pricina se află și Zarna din Popești. Într-un alt

⁷ Sursa: <http://www.ppl.ro/content/istoria-unui-oras-scrie-istoria>






document, din 11 ianuarie 1624, domnitorul Alexandru Ilieș dă „verdictul” în aceeași pricină și este amintit din nou Zarna din Popești.

În anul 1828, datorită războiului ruso-turc, 20–30 de familii din nordul Bulgariei s-au refugiat pe moșia boierului Alexandru Condurat de lângă București, denumită „Popești”. Izvoarele istorice atestă că după războiul ruso-turc din 1829, precum și din pricina diferitelor epidemii, populația satului Popești s-a împușinat așa de mult încât proprietarii nu mai aveau forță de muncă. Atunci, Alexandru Condurat, grec din Fanoc, căsătorit cu nepoata lui Radu Popescu, a fost nevoit să aducă bulgari, de confesiune romano-catolică din satele de lângă Nicopol, ca și din Banat, care se stabilesc pe moșia lui, întemeind astfel un sat cunoscut până de curând sub numele de Popești-Pavlicheni, după mai vechea lor credință pavlichiană. Pavlichienii se numeau pe ei înșiși creștini și catolici, slujind bisericii lui Pavel, iar pe ortodocși îi numeau români.

* * *

Stema orașului Popești – Leordeni are o semnificație aparte, fiind puternic legată de istoria localității: se compune dintr-un scut albastru, cu Fecioara aureolata rugându-se, având faldurile mantiei de culoare albastră.





1.4. Populația orașului

Dacă în urmă cu zece ani populația orașului era de 15.115 locuitori, la recensământul din 2011 s-au înregistrat peste 22.400 locuitori, ceea ce reprezintă o creștere cu 48%. Acest fapt demonstrează interesul crescut pentru locuire pe teritoriul orașului, dar generează și probleme administrative multiple. În anul 2014 populația orașului era de 23.238 locuitori, în 2015 de 26.107 locuitori dar, se estimează că populația reală este de peste 35.000 de locuitori.

1.5. Percepția asupra orașului Popești-Leordeni

În perioada martie-aprilie 2016, Public Research a realizat un studiu privind identificarea problemelor majore din orașul Popești-Leordeni.

Studiul s-a derulat pe două niveluri:

1. Cvasitotalitatea angajaților din cadrul aparatului de specialitate al primarului orașului Popești-Leordeni, dimensiunile cercetării corelând următoarele direcții majore:
 - identificarea problemelor locale
 - caracterizarea activității administrației publice – aspecte relevante, ierarhizarea acestora
 - descrierea calității vieții în orașul Popești Leordeni
2. Populația orașului Popești-Leordeni.

Au fost chestionați locuitori ai orașului, urmărindu-se:

- Ierarhizarea problemelor locale
- Formularea așteptărilor față de activitatea administrației publice locale.

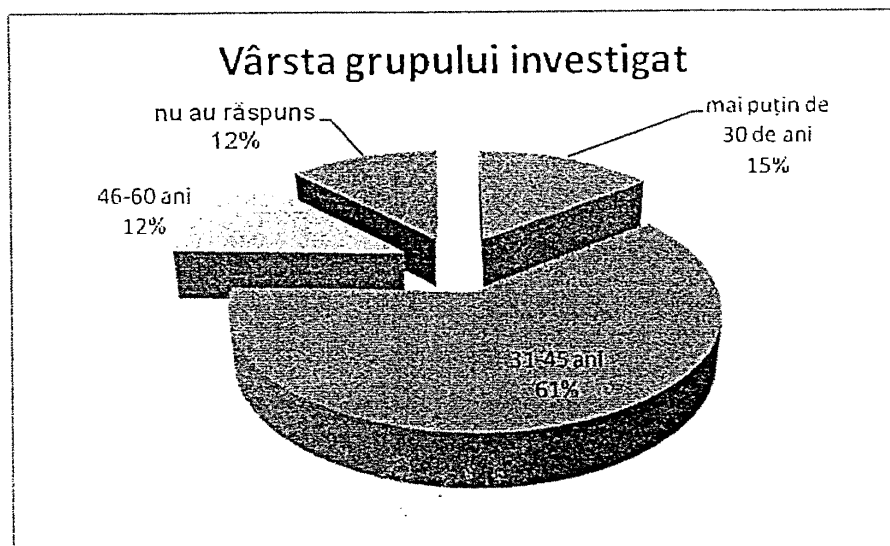




I. APARATUL DE SPECIALITATE AL PRIMARULUI ORAȘULUI POPEȘTI-LEORDENI

1.1. Grupul țintă

Grupul țintă a fost reprezentat de angajați ai primăriei orașului Popești-Leordeni, funcționari publici și personal contractual, grup cu următoarele caracteristici majore:



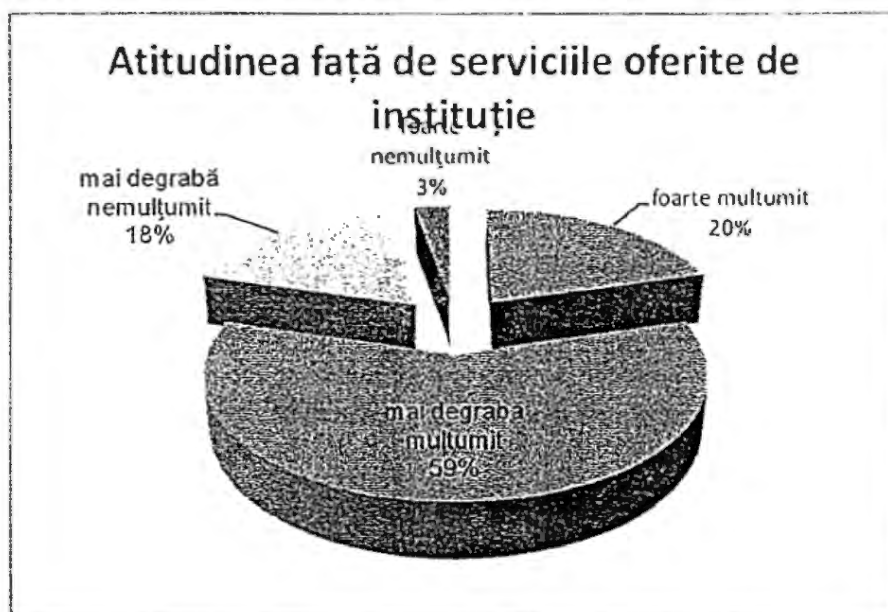
În ceea ce privește vârsta grupului investigat, se constată o scădere a mediei de vârstă a angajaților, comparative cu 2011.






Din perspectiva studiilor, se constată, comparativ cu 2011, o creștere a numărului respondenților cu studii liceale și o scădere a celor cu studii postuniversitare.

În ceea ce privește atitudinea față de serviciile oferite de instituție, în general, angajații se declară mulțumiți (59% față de 55% în 2011) și foarte mulțumiți (20%), dar există și un număr destul de mare de nemulțumiți (21%, față de 24% în studiul precedent).

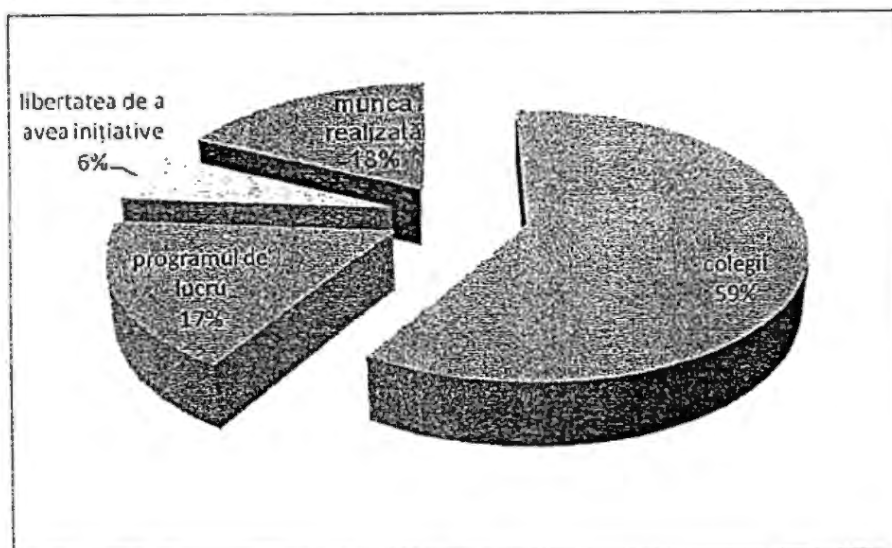




Deși se declară, în general, mulțumiți față de serviciile furnizate, angajații apreciază că sunt necesare ajustări, adaptări ale instituției, principalele nemulțumiri fiind:

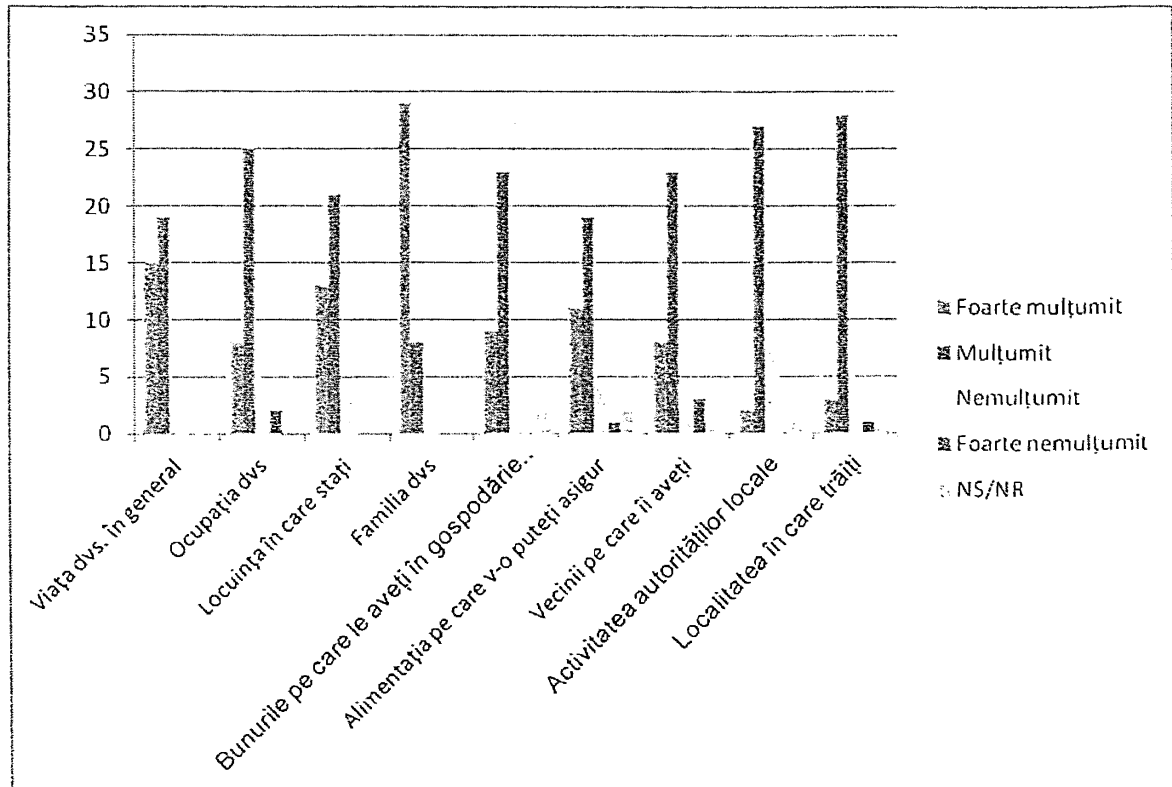


Sunt apreciate la locul de muncă următoarele:



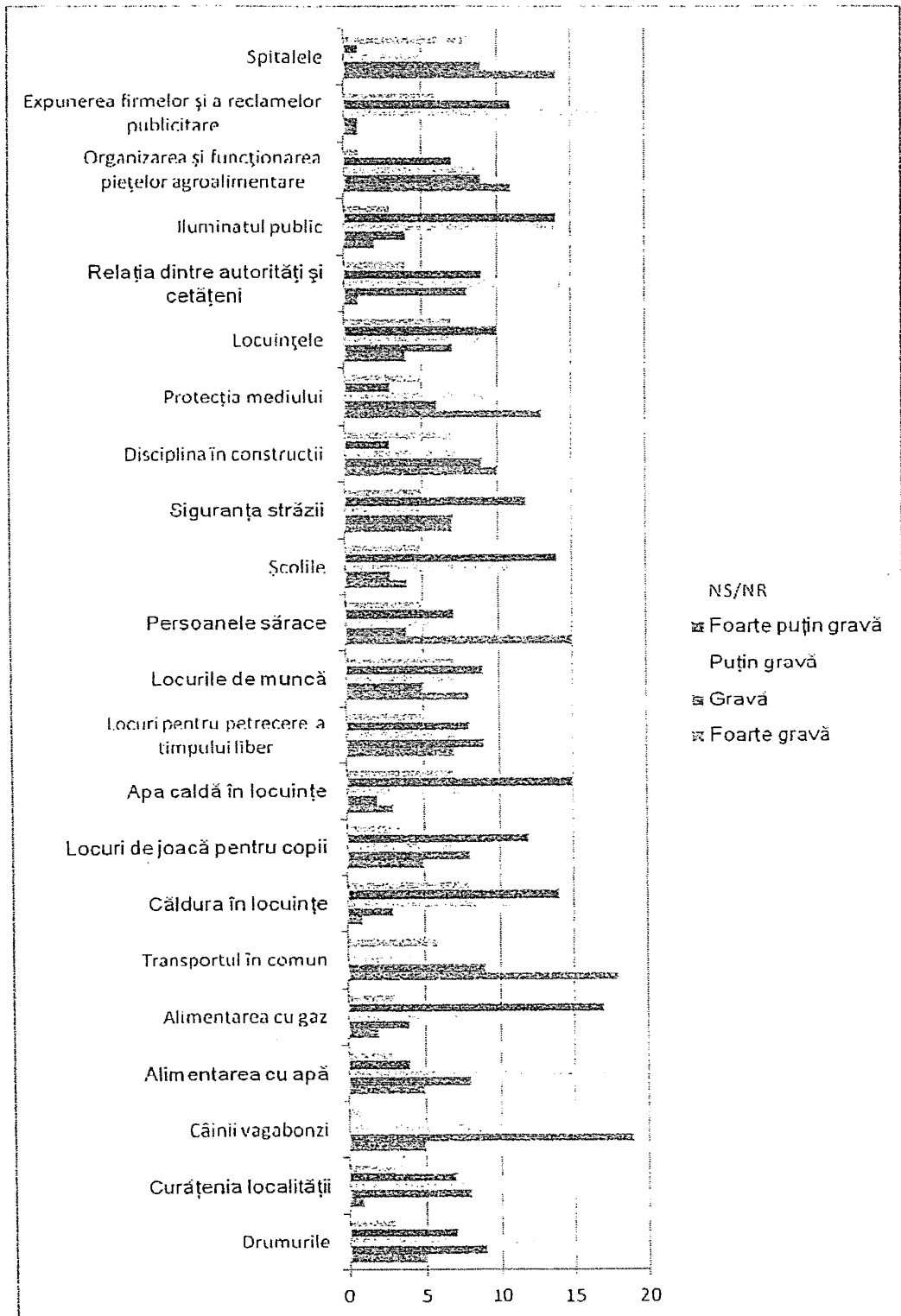
Din punct de vedere al atitudinii generale față de viață, se constată că cele mai mari mulțumiri vin din partea familiei.







1.2. Problemele localității în viziunea angajaților





Ierahizând problemele, constatăm că în viziunea celor intervievați, cele mai grave sunt următoarele:

Foarte grav

Transportul în comun (ca și în 2011)

Spitalele (ca și în 2011)

Persoanele sărace

Protecția mediului (ca și în 2011)

Grav

Câinii vagabonzi

Transportul în comun

Drumurile

Disciplina în construcții

Nu mai regăsim iluminatul public în lista problemelor grave.

Așadar, ordinea de prioritate a gravității problemelor este următoarea:

1. *Transportul în comun*
2. *Spitalele*
3. *Câini vagabonzi*
4. *Persoanele sărace*

Nu reprezintă probleme:

-școlile

-iluminatul public

-alimentarea cu gaz

După cum se poate constata, există mari similitudini cu cercetarea efectuată în 2011.







II. POPULAȚIA ORAȘULUI POPEȘTI-LEORDENI

2.1. Grupul țintă

Locuitori ai orașului Popești-Leordeni, grup cu următoarele caracteristici majore:

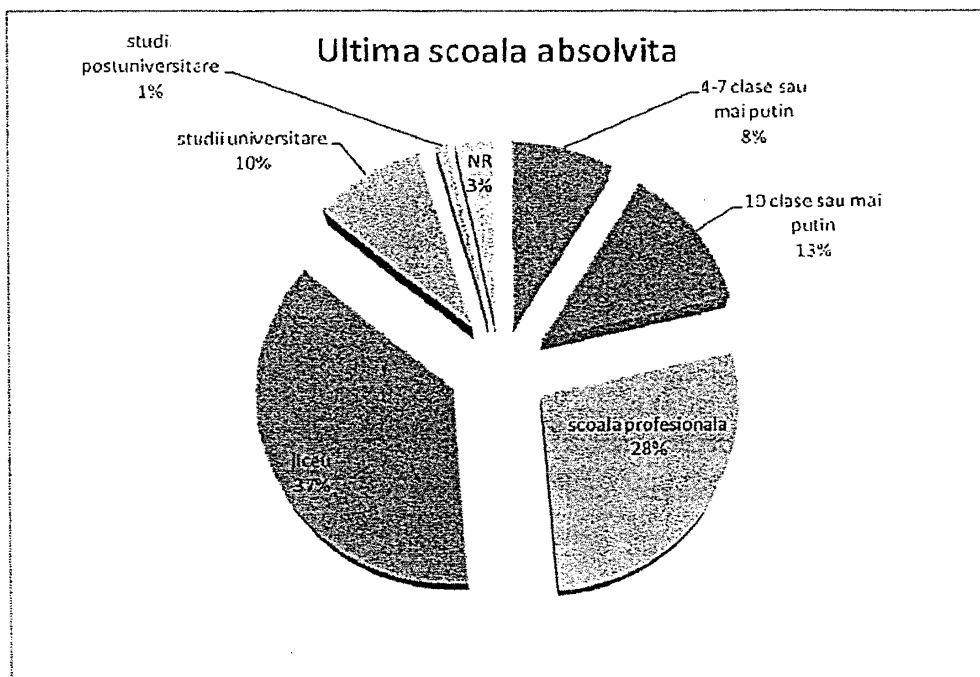


Funcție de vârstă, distribuția a fost următoarea:

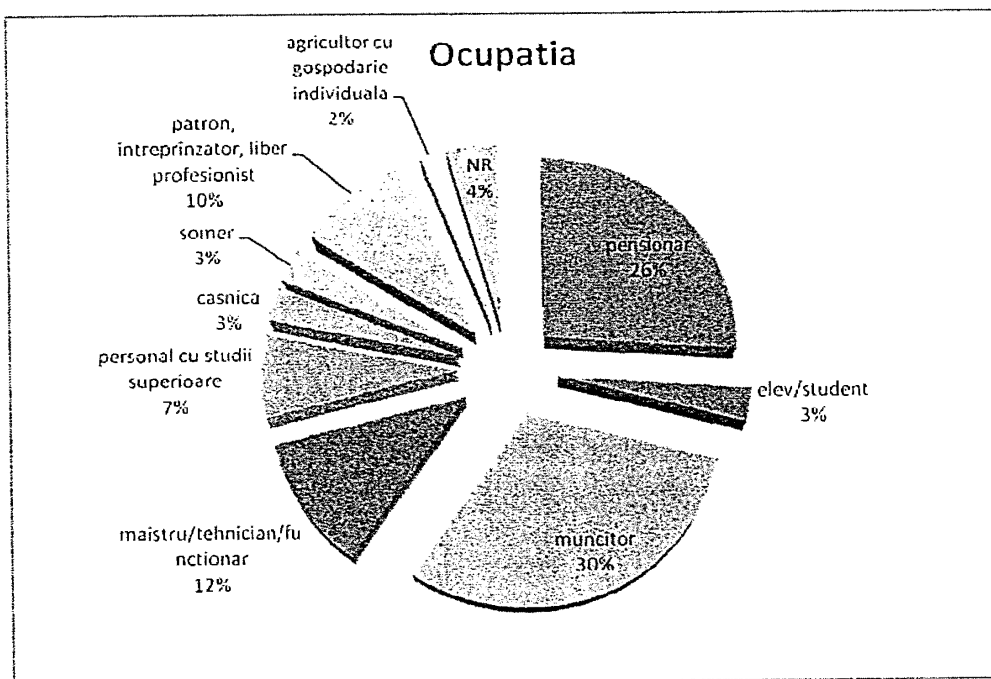




În ceea ce privește studiile, situația este următoarea:

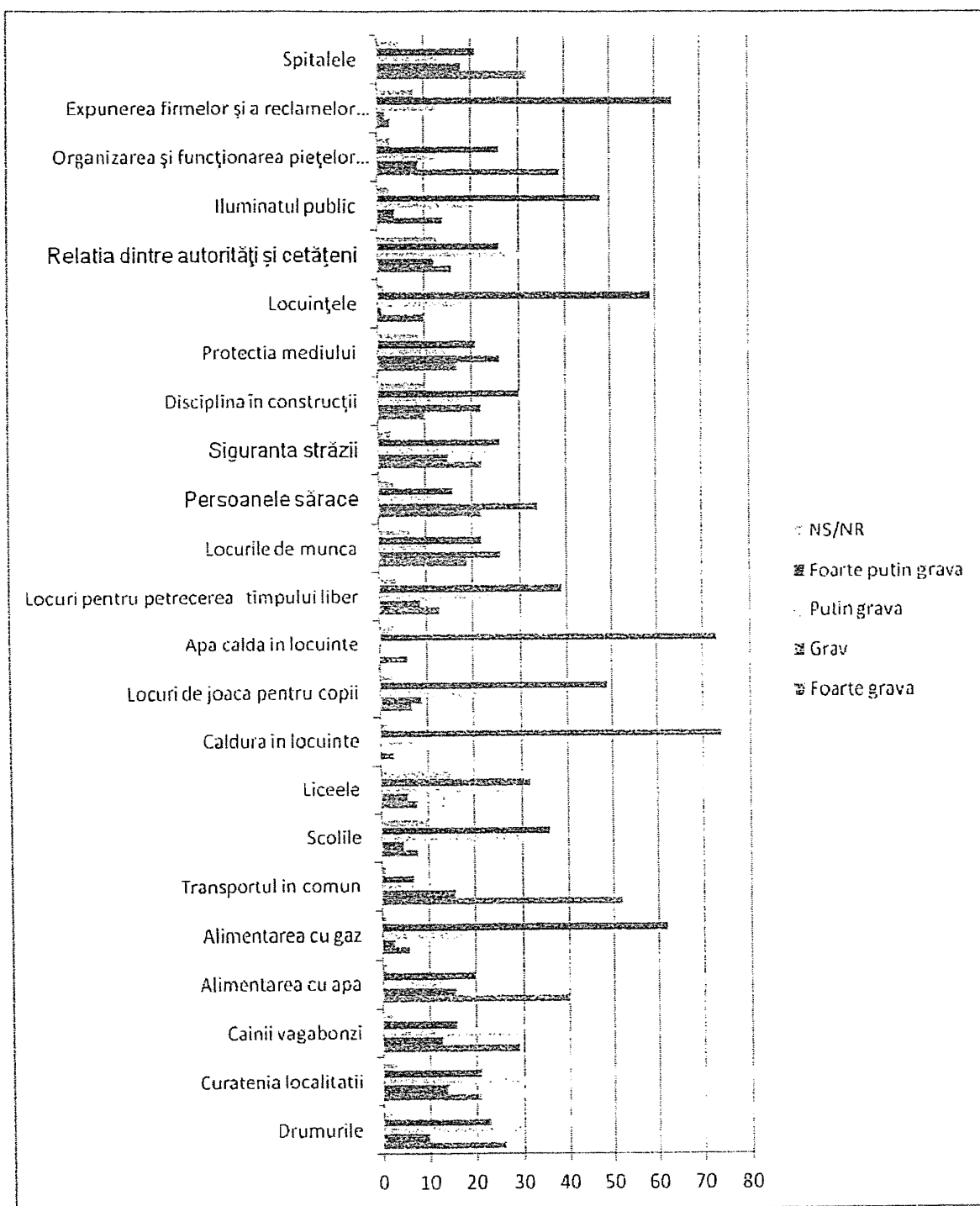


În ceea ce privește ocupația, au fost alese categorii diverse, după cum se poate observa.





2.2. Problemele localității în viziunea populației






În opinia oamenilor intervievați, ordinea problemelor este următoarea:

- transportul în comun;
- organizarea și funcționarea piețelor;
- alimentarea cu apă;
- spitalele.

Față de 2011 se constată că locurile de muncă și câinii vagabonzi nu mai sunt în primele patru priorități.

Cei chestionați își doresc în oraș următoarele:



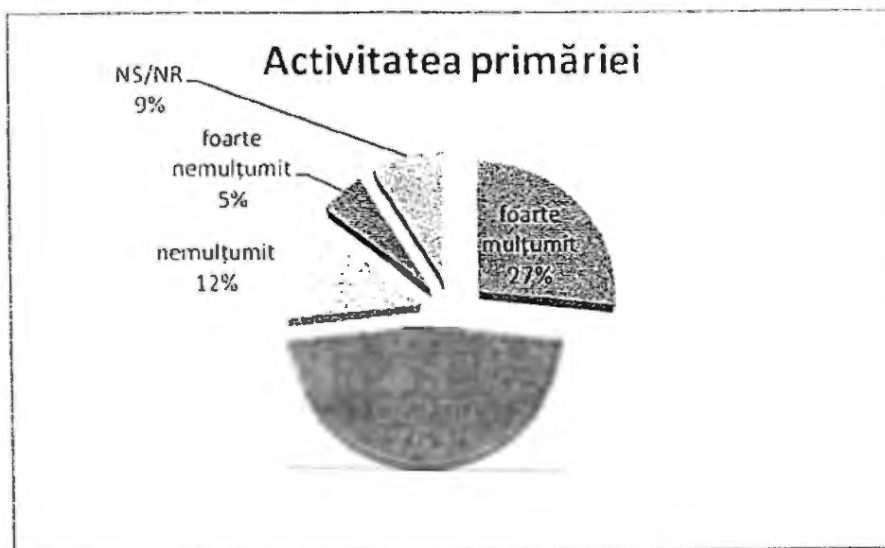


Prin suprapunerea ariilor investigate, concluzionăm că principalele așteptări la nivelul orașului ce sunt în sfera de responsabilitate a administrației locale, sunt legate de:

- transportul în comun (ca și în 2011);
- curățenie, drumuri;
- dezvoltare socială.


2.3. Atitudinea față de autoritățile locale

Atitudinea față de primărie este una mulțumitoare. 74% (față de 64% în 2011) dintre cei chestionați sunt mulțumiți și foarte mulțumiți de activitatea primăriei, iar 17% (față de 30% în 2011) sunt nemulțumiți față de activitatea primăriei.

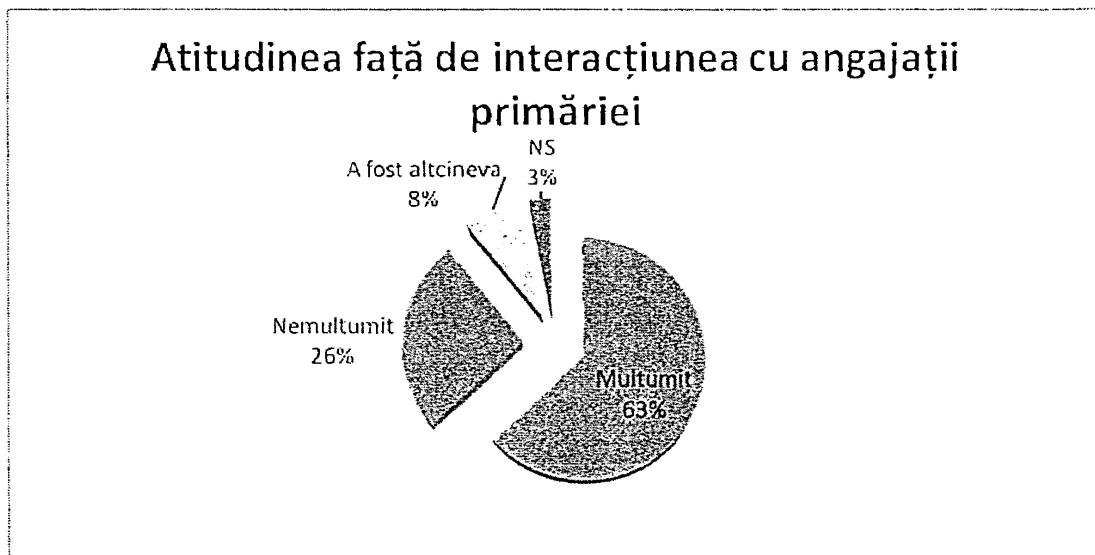


59% (față de 67% în 2011) dintre cei intervievați au declarat că, în ultimul an, ei sau cineva din familie au avut de rezolvat diverse probleme la primărie. Se constată așadar, o scădere a interacțiunii cu primăria și o creștere a gradului de mulțumire față de serviciile acesteia.






Dintre cei ce au declarat că au avut de rezolvat o problemă la primărie 63% (față de 48% în 2011) au fost mulțumiți de modul de rezolvare.





24. Informații cu privire la activitatea administrației publice locale

Principalele informații legate de acțiunile administrației locale sunt obținute de la vecini (36%), sediul primăriei (18%). Se constată o creștere cu 3% a celor ce obțin informații de la sediul primăriei.





Capitolul 2

Analiza SWOT a orașului Popești-Leordeni și obiectivele strategice

Utilitatea analizei SWOT constă în faptul că procesul decizional bazat pe această analiză trebuie să includă următoarele elemente:

- construiește pe punctele tari;
- elimină punctele slabe;
- exploatează oportunitățile;
- îndepărtează amenințările.

Puncte tari ale orașului Popești -Leordeni:	Puncte slabe:
<ul style="list-style-type: none">- Amplasarea orașului în imediata apropiere a municipiului București îi conferă atractivitate pentru locuire și activități economice;- Număr mare de investitori (zone rezidențiale, operatori economici);- Structura economică diversificată;- Forța de muncă numeroasă, instruită și calificată, disponibilă la costuri minime;- Infrastructură importantă de drumuri;- Acces la centura Bucureștiului;- Acces la calea ferată;- Autorități locale deschise;- Existența rețelelor de comunicații (telefonie, internet, cablu);- Existența rețelei electrice și a celei de alimentare cu gaz;- Infrastructura școlară importantă;	<ul style="list-style-type: none">- Așezarea în apropierea unor surse cu potențial de poluare: gaze de eșapament, poligrafii, construcții, zona industrială IMGB, CET Sud;- Probleme privind gradul ridicat de sărăcie pentru o parte a populației;- Lipsa rețelei de apă potabilă și canalizare la nivelul întregului oraș;- Lipsa colectării selective a deșeurilor recuperabile, reciclabile și reutilizabile;- Depozitarea necontrolată a deșeurilor menajere, pe terenuri private și pe terenuri aflate în administrarea Consiliului Local;- Probleme legate de poluarea generată de groapa de gunoi Glina, Protaru și Picovit;- Dezvoltarea insuficientă a infrastructurii





<ul style="list-style-type: none">- Rețea locală de drumuri reabilitate;- Rata șomajului scăzută comparativ cu media națională a zonelor similare;- Existența unor monumente istorice;- Atractivitate pentru locuire, localizare de afaceri;- Extinderea suprafețelor din intravilanul localității;- Parteneriat biserică și comunitate;- Sistem de utilități publice dezvoltat comparativ cu localități similare;- Existența a numeroase parteneriate cu ONG-uri;- Realizarea a numeroase demersuri pentru reabilitarea infrastructurii, extinderea rețelelor de apă și canalizare, construire grădiniță;- Suprafețe importante de spații verzi amenajate;- Inițierea demersurilor pentru construirea Complex Agroalimentar și nealimentar orășenesc Popești-Leordeni;- Existența Planului de acțiune privind gestiunea câinilor fără stăpân;- Creșterea suprafețelor spațiilor verzi;- Existența asociațiilor și cluburilor sportive locale.	<p>(transport, mediu și socială) generată de expansiunea accelerată a orașului;</p> <ul style="list-style-type: none">- Accesibilitate scăzută pe căi rutiere și ferate. Mobilitate scăzută în regiune;- Inexistența formelor de marketing local;- Educație, cultură civică slab dezvoltate, grad redus de participare civică;- Inexistența unor servicii medicale adecvate;- Dotări limitate pentru sport și agrement;- Contacte externe limitate și lipsa de integrare în circuitul administrativ internațional;- Slabă educație antreprenorială a populației;- Lipsa unor investiții economice de tip Parteneriat Public – Privat;- Utilizarea pe o scară relativ mică a tehnologiilor avansate;- Insuficiența serviciilor și a spațiilor publice în noile cartiere.
---	--





Oportunități:	Amenințări:
<ul style="list-style-type: none">- Creșterea fondurilor alocate de UE pentru sprijinirea dezvoltării durabile a orașului - pol urban de creștere, pentru infrastructura de mediu și transport regional și local, consolidarea mediului de afaceri regional și local, îmbunătățirea infrastructurii sociale;- Creșterea gradului de descentralizare, întărirea autonomiei locale și creșterea rolului pe care orașul Popești-Leordeni îl are în economia județului prin numărul de investitori;- Dezvoltarea unor relații de parteneriat în vederea dezvoltării infrastructurii rețelelor de utilități și transport public cu municipiul București și localitățile limitrofe;- Crearea locurilor de munca, disponibilitatea forței de muncă pentru recalificare și dezvoltarea abilităților;- Creșterea competitivității întreprinderilor;- Creșterea interesului pentru educația superioară și cercetare;- Dezvoltarea zonei metropolitane București-Ilfov;- Creșterea atractivității orașului pentru locuire;	<ul style="list-style-type: none">- Resurse bugetare reduse față de nevoia de investiții în infrastructura, rețele de utilități (apă, canalizare, iluminat public) și expansiunea orașului;- Degradarea ambientului și creșterea poluării (creșterea continuă a numărului de autoturisme ca una din sursele principale de poluare a aerului);- Creșterea costurilor serviciilor publice pentru cetățeni și utilizatori;- Apariția de probleme sociale generate de criza economică;- Creșterea spațiilor de locuit într-un ritm mult prea mare față de capacitatea autorităților locale de a dezvolta infrastructura.





<ul style="list-style-type: none">- Integrarea în strategiile de dezvoltare ale județului;- Potențial mare de dezvoltare a sectorului serviciilor;- Dezvoltarea unor relații de parteneriat cu mediul de afaceri, universitar și sectorul ONG.	
--	--

Diagnosticul din capitolul precedent și analiza SWOT de mai sus reprezintă sursele de formulare și fundamentare a obiectivelor strategice de dezvoltare a orașului Popești-Leordeni. Identificarea direcțiilor de dezvoltare ale orașului a avut la bază principiul dezvoltării locale integrate, înțelegând prin aceasta dezvoltarea prin corelarea celor trei componente majore ale dezvoltării unei comunități și anume dezvoltarea economică, dezvoltarea socială și gestionarea echilibrată a resurselor și mediului natural, astfel încât realizarea fiecărui obiectiv strategic, aparținând oricărei componente de dezvoltare, actuale sau viitoare, să aibă un impact pozitiv sau cel puțin să nu afecteze realizarea obiectivelor din celelalte componente majore ale dezvoltării.

Viziunea de dezvoltare

Până în anul 2022, orașul Popești-Leordeni va fi *liderul zonal al dezvoltării durabile, model pentru localitățile învecinate*. De asemenea, va fi, prin gradul de dezvoltare economică, un *actor important al zonei metropolitane București-Ilfov*.

Misiunea

Orașul Popești-Leordeni va oferi locuitorilor săi infrastructură și dotări socio-edilitare la standarde europene și acces la servicii sociale de calitate. Orașul va reprezenta un mediu prielnic formării, muncii și petrecerii timpului liber pentru toți locuitorii săi.





Obiectivul general al Strategiei de Dezvoltare Locală constă în asigurarea bunăstării la nivel local prin creșterea capacității de planificare și parteneriat a actorilor de la nivel local.

În vederea realizării obiectivului general, se vor urmări în continuare atingerea obiectivelor formulate încă din 2012:

Domeniul „Economie – industrie, servicii, turism”

- Creșterea competitivității și a performanței domeniului industrial, al serviciilor și turismului de la nivelul orașului Popești-Leordeni, în vederea întăririi capacității de adaptare la cerințele pieței interne și internaționale, pe fondul unei dezvoltări durabile și echilibrate a economiei în ansamblu

Domeniul „Mediu”

- Creșterea calității mediului și promovarea activă a măsurilor de protecție a acestuia

Domeniul „Dezvoltare socială”

- Creșterea calității vieții și a stării de sănătate a populației

Domeniul „Amenajarea teritoriului și infrastructura de transport”

- Utilizarea optimă a teritoriului orașului și îmbunătățirea infrastructurii de transport

Domeniul „Administrație publică locală”

- Modernizarea administrației publice

Domeniul „Educație și formare”

- Dezvoltarea resurselor umane prin îmbunătățirea infrastructurii educaționale și asigurarea accesului la diferite forme de educație

Domeniul „Cultură, sport și agrement”

- Dezvoltarea infrastructurii pentru cultură, sport și agrement





Capitolul 3

Domeniile dezvoltării orașului Popești-Leordeni, obiectivele și proiectele specifice

3.1. Economia locală

3.1.1. Agricultură

La începutul secolului XX, locuitorii din Popești-Leordeni au început să practice legumicultura datorită apropierii de capitală unde existau posibilități de desfacere a produselor. În acea perioadă s-a dezvoltat și creșterea animalelor.

Pe teritoriul localității au fost prezente culturi agricole variate: cereale, legume, plante uleioase, viță de vie, pomi fructiferi etc.

Solurile brun-roșcate (dominante) și aluviale (din lunci) existente pe teritoriul orașului, se pretează culturilor de cereale, plante industriale, pomi fructiferi, viță de vie.

Potrivit datelor furnizate de Institutul Național de Statistică, la nivelul anului 2014, suprafețele de teren cu destinație agricolă erau următoarele:

Suprafața totală - ha	5581
Suprafața agricolă după modul de folosință - ha	4318
Suprafața arabilă - ha	4004
Suprafața - livezi și pepiniere pomicole - ha	217
Suprafața - vii și pepiniere viticole - ha	55
Suprafața - pășuni - ha	42

În contextul extinderii accentuate a intravilanului localității, a suprafețelor construite și a activităților industriale, agricultura a cunoscut un regres continuu, proces ce va continua și în perioada următoare. Acest fapt se materializează și prin diminuarea numărului de angajați în agricultură. Noul statut de oraș al localității este astăzi în incompatibilitate vădită cu activitățile agricole intense. În acest context ponderea activităților agricole în economia orașului devine nesemnificativă.





3.1.2. Industria, serviciile și turismul

3.1.2.1. Prezentare generală

Orașul Popești-Leordeni are un profil economic echilibrat, fără o profilare definitorie. Moștenirea industrială are o pondere mai puțin semnificativă, mai ales după dezafectarea parțială a unităților de mari dimensiuni. Dispariția locurilor de muncă și deficitul economic legat de aceste dezafectări a fost amortizat parțial de noi investiții de succes în ramuri de producție. În același timp, numeroase fabrici de dimensiuni mici/medii (mobilier, textile) alături de firme de logistică, depozitare, servicii tehnice, au preluat locații industriale sau zootehnice vacante, diversificând și fragmentând paleta de activități.

La nivelul orașului Popești-Leordeni activitatea economico-socială se axează pe următoarele domenii:

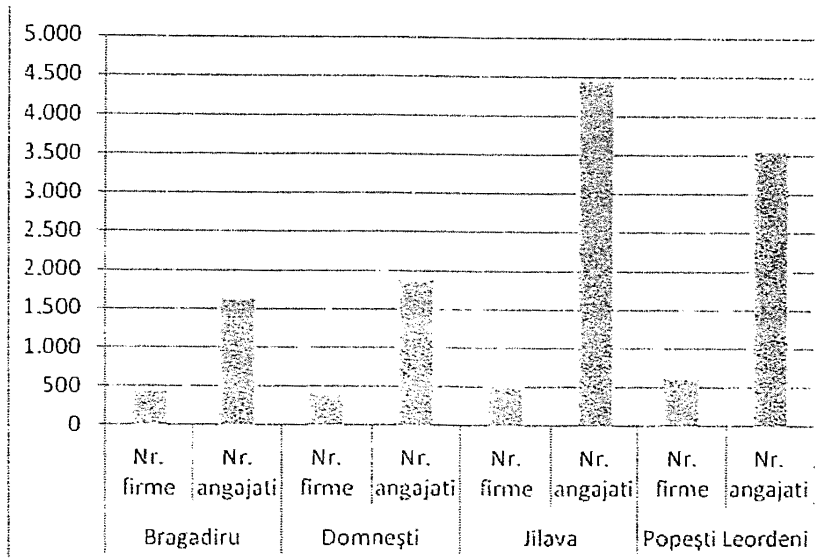
- Transporturi rutiere de mărfuri (66 de agenți economici);
- Comerț cu amănuntul în magazine nespecializate, cu vânzare predominantă de produse alimentare, băuturi și tutun (40 de agenți economici);
- Lucrări de construcții a clădirilor rezidențiale și nerezidențiale (25 de agenți economici);
- Activități de consultanță pentru afaceri și management (25 de agenți economici);

Cei mai mulți angajați sunt în domeniile Fabricarea biscuiților și pișcoturilor; fabricarea prăjiturilor și a produselor conservate de patiserie (404 angajați), Fabricarea pâinii; fabricarea prăjiturilor și a produselor proaspete de patiserie (165), Fabricarea încălțăminte (240), Lucrări de construcții a drumurilor și autostrăzilor (188).

Comparativ cu alte localități din zona de sud a Bucureștiului, situația este următoarea⁸:

⁸ Sursa - ONRC





La nivelul orașului, societățile comerciale activează în următoarele domenii⁹:

Domeniul de activitate declarat in bilant an 2014	Popești Leordeni	
	Nr. firme	Nr. angajati
	62	3.5
	0	57
0111 - Cultivarea cerealelor (exclusiv orez), plantelor leguminoase și a plantelor producătoare de semințe oleaginoase	4	17
0125 - Cultivarea fructelor arbuștilor fructiferi, căpșunilor, nuciferilor și a altor pomi fructiferi	1	3
0141 - Creșterea bovinelor de lapte	1	0
0145 - Creșterea ovinelor și caprinelor	1	0
0312 - Pescuitul în ape dulci	1	0
0811 - Extracția pietrei ornamentale și a pietrei pentru construcții, extracția pietrei calcaroase, gipsului, cretei și a ardeziei	2	29
0812 - Extracția pietrișului și nisipului; extracția argilei și caolinului	2	9
1041 - Fabricarea uleiurilor și grăsimilor	1	0
1051 - Fabricarea produselor lactate și a brânzeturilor	1	2
1061 - Fabricarea produselor de morărit	1	3
		16
1071 - Fabricarea pâinii; fabricarea prăjiturilor și a produselor proaspete de patiserie	5	5
1072 - Fabricarea biscuiților și pișcoturilor; fabricarea prăjiturilor și a produselor conservate de patiserie	2	40
		4
1084 - Fabricarea condimentelor și ingredientelor	1	20

⁹ Sursa – Oficiul Național al Registrului Comerțului





1089 - Fabricarea altor produse alimentare n.c.a.	1	0
1101 - Distilarea, rafinarea și mixarea băuturilor alcoolice	1	24
1392 - Fabricarea de articole confecționate din textile (cu excepția îmbrăcăminte și lenjeriei de corp)	1	5
1520 - Fabricarea încălțăminte	3	24
1610 - Tăierea și rindeluirea lemnului	1	0
1621 - Fabricarea de furnire și a panourilor de lemn	1	35
1623 - Fabricarea altor elemente de dulgherie și tâmplărie, pentru construcții	1	7
1729 - Fabricarea altor articole din hârtie și carton n.c.a.	1	0
1812 - Alte activități de tipărire n.c.a.	1	33
2030 - Fabricarea vopselelor, lacurilor, cernelii tipografice și masticurilor	2	19
2041 - Fabricarea săpunurilor, detergenților și a produselor de întreținere	1	29
2059 - Fabricarea altor produse chimice n.c.a.	1	9
2211 - Fabricarea anvelopelor și a camerelor de aer; reșaparea și refacerea anvelopelor	1	1
2221 - Fabricarea plăcilor, foliilor, tuburilor și profilelor din material plastic	1	14
2222 - Fabricarea articolelor de ambalaj din material plastic	1	10
2223 - Fabricarea articolelor din material plastic pentru construcții	1	0
2312 - Prelucrarea și fasonarea sticlei plate	2	16
2341 - Fabricarea articolelor ceramice pentru uz gospodăresc și ornamental	3	68
2361 - Fabricarea produselor din beton pentru construcții	1	6
2363 - Fabricarea betonului	1	16
2442 - Metalurgia aluminiului	1	10
2511 - Fabricarea de construcții metalice și părți componente ale structurilor metalice	1	6
2540 - Fabricarea armamentului și muniției	4	76
2562 - Operațiuni de mecanică generală	1	0
2599 - Fabricarea altor articole din metal n.c.a.	2	3
2611 - Fabricarea subansamblurilor electronice (module)	2	8
2612 - Fabricarea altor componente electronice	2	0
2620 - Fabricarea calculatoarelor și a echipamentelor periferice	1	1
2711 - Fabricarea motoarelor, generatoarelor și transformatoarelor electrice	1	2
2712 - Fabricarea aparatelor de distribuție și control a electricității	1	1
2825 - Fabricarea echipamentelor de ventilație și frigorigice, exclusiv a echipamentelor de uz casnic	1	2
2829 - Fabricarea altor mașini și utilaje de utilizare generală n.c.a.	1	86
2894 - Fabricarea utilajelor pentru industria textilă, a îmbrăcăminte și a pielăriei	1	14
2920 - Producția de caroserii pentru autovehicule; fabricarea de remorci și semiremorci	1	0
3109 - Fabricarea de mobilă n.c.a.	2	11
3250 - Fabricarea de dispozitive, aparate și instrumente medicale și stomatologice	1	1
3299 - Fabricarea altor produse manufacturiere n.c.a.	1	9
3312 - Repararea mașinilor	1	0
3511 - Producția de energie electrică	1	2
	1	0





3811 - Colectarea deșeurilor nepericuloase	1	0
3821 - Tratarea și eliminarea deșeurilor nepericuloase	1	76
3831 - Demontarea (dezasamblarea) mașinilor și echipamentelor scoase din uz pentru recuperarea materialelor	2	4
3832 - Recuperarea materialelor reciclabile sortate	5	63
4110 - Dezvoltare (promovare) imobiliară	2	0
4120 - Lucrări de construcții a clădirilor rezidențiale și nerezidențiale	25	99
4211 - Lucrări de construcții a drumurilor și autostrăzilor	1	18
4221 - Lucrări de construcții a proiectelor utilitare pentru fluide	2	8
4299 - Lucrări de construcții a altor proiecte ingineresti n.c.a	1	10
4311 - Lucrări de demolare a construcțiilor	1	0
4312 - Lucrări de pregătire a terenului	2	0
4312 - Lucrări de pregătire a terenului	2	30
4321 - Lucrări de instalații electrice	4	26
4322 - Lucrări de instalații sanitare, de încălzire și de aer condiționat	12	96
4331 - Lucrări de ipsoserie	1	0
4332 - Lucrări de tâmplărie și dulgherie	3	0
4334 - Lucrări de vopsitorie, zugrăveli și montări de geamuri	4	1
4339 - Alte lucrări de finisare	1	12
4399 - Alte lucrări speciale de construcții n.c.a.	6	15
4511 - Comerț cu autoturisme și autovehicule ușoare (sub 3,5 tone)	1	0
4520 - Întreținerea și repararea autovehiculelor	8	33
4531 - Comerț cu ridicata de piese și accesorii pentru autovehicule	3	6
4532 - Comerț cu amănuntul de piese și accesorii pentru autovehicule	4	3
4540 - Comerț cu motociclete, piese și accesorii aferente; întreținerea și repararea motocicletelor	1	1
4613 - Intermedieri în comerțul cu material lemnos și materiale de construcții	4	9
4615 - Intermedieri în comerțul cu mobilă, articole de menaj și de fierărie	2	3
4617 - Intermedieri în comerțul cu produse alimentare, băuturi și tutun	2	0
4618 - Intermedieri în comerțul specializat în vânzarea produselor cu caracter specific, n.c.a.	4	5
4619 - Intermedieri în comerțul cu produse diverse	8	5
4633 - Comerț cu ridicata al produselor lactate, ouălor, uleiurilor și grăsimilor comestibile	1	0
4636 - Comerț cu ridicata al zahărului, ciocolatei și produselor zaharoase	1	0
4637 - Comerț cu ridicata cu cafea, ceai, cacao și condimente	1	4
4638 - Comerț cu ridicata specializat al altor alimente, inclusiv pește, crustacee și moluște	2	5
4639 - Comerț cu ridicata nespecializat de produse alimentare, băuturi și tutun	2	3
4641 - Comerț cu ridicata al produselor textile	3	0
4642 - Comerț cu ridicata al îmbrăcăminte și încălțăminte	3	3
4643 - Comerț cu ridicata al aparatelor electrice de uz gospodăresc, al aparatelor de radio și televizoarelor	3	45
4644 - Comerț cu ridicata al produselor din ceramică, sticlărie, și produse de întreținere	2	23
4645 - Comerț cu ridicata al produselor cosmetice și de parfumerie	1	1
4646 - Comerț cu ridicata al produselor farmaceutice	2	5



Popești - Leordeni

Orașul care unește!



4647 - Comerț cu ridicata al mobilei, covoarelor și a articolelor de iluminat	1	6
4649 - Comerț cu ridicata al altor bunuri de uz gospodăresc	7	27
4651 - Comerț cu ridicata al calculatoarelor, echipamentelor periferice și software-ului	2	3
4662 - Comerț cu ridicata al mașinilor- unelte	1	0
4663 - Comerț cu ridicata al mașinilor pentru industria minieră și construcții	2	4
4669 - Comerț cu ridicata al altor mașini și echipamente	1	6
4673 - Comerț cu ridicata al materialului lemnos și al materialelor de construcții și echipamentelor sanitare	10	84
4674 - Comerț cu ridicata al echipamentelor și furniturilor de fierărie pentru instalații sanitare și de încălzire	7	48
4675 - Comerț cu ridicata al produselor chimice	3	16
4676 - Comerț cu ridicata al altor produse intermediare	1	1
4690 - Comerț cu ridicata nespecializat	12	66
4711 - Comerț cu amănuntul în magazine nespecializate, cu vânzare predominantă de produse alimentare, băuturi și tutun	40	96
4719 - Comerț cu amănuntul în magazine nespecializate, cu vânzare predominantă de produse nealimentare	7	5
4721 - Comerț cu amănuntul al fructelor și legumelor proaspete, în magazine specializate	2	1
4722 - Comerț cu amănuntul al cărnii și al produselor din carne, în magazine specializate	4	5
4723 - Comerț cu amănuntul al peștelui, crustaceelor și moluștelor, în magazine specializate	1	7
4724 - Comerț cu amănuntul al pâinii, produselor de patiserie și produselor zaharoase, în magazine specializate	2	31
4725 - Comerț cu amănuntul al băuturilor, în magazine specializate	1	0
4729 - Comerț cu amănuntul al altor produse alimentare, în magazine specializate	1	0
4730 - Comerț cu amănuntul al carburanților pentru autovehicule în magazine specializate	2	28
4741 - Comerț cu amănuntul al calculatoarelor, unităților periferice și software-ului în magazine specializate	1	0
4751 - Comerț cu amănuntul al textilelor, în magazine specializate	2	3
4752 - Comerț cu amănuntul al articolelor de fierărie, al articolelor din sticlă și a celor pentru vopsit, în magazine specializate	5	7
4754 - Comerț cu amănuntul al articolelor și aparatelor electrocasnice, în magazine specializate	2	7
4759 - Comerț cu amănuntul al mobilei, al articolelor de iluminat și al articolelor de uz casnic n.c.a., în magazine specializate	1	2
4764 - Comerț cu amănuntul al echipamentelor sportive, în magazine specializate	1	2
4771 - Comerț cu amănuntul al îmbrăcăminte, în magazine specializate	3	3
4772 - Comerț cu amănuntul al încălțăminte și articolelor din piele, în magazine specializate	2	1
4773 - Comerț cu amănuntul al produselor farmaceutice, în magazine specializate	3	14
4774 - Comerț cu amănuntul al articolelor medicale și ortopedice, în magazine specializate	1	0
4776 - Comerț cu amănuntul al florilor, plantelor și semințelor, comerț cu amănuntul al animalelor de companie și a hranei pentru acestea, în magazine specializate	2	0
4777 - Comerț cu amănuntul al ceasurilor și bijuteriilor, în magazine specializate	2	1
4778 - Comerț cu amănuntul al altor bunuri noi, în magazine specializate	2	1
4779 - Comerț cu amănuntul al bunurilor de ocazie vândute prin magazine	1	0
4781 - Comerț cu amănuntul al produselor alimentare, băuturilor și produselor din tutun efectuat prin standuri, chioșcuri și piețe	1	2
4782 - Comerț cu amănuntul al textilelor, îmbrăcăminte și încălțăminte efectuat prin standuri,	4	2





chioscuri și piețe		
4789 - Comerț cu amănuntul prin standuri, chioscuri și piețe al altor produse	4	3
4791 - Comerț cu amănuntul prin intermediul caselor de comenzi sau prin Internet	4	3
4799 - Comerț cu amănuntul efectuat în afara magazinelor, standurilor, chioscurilor și piețelor	6	11
4932 - Transporturi cu taxiuri	6	14
4941 - Transporturi rutiere de mărfuri	66	13
5010 - Transporturi maritime și costiere de pasageri	1	0
5210 - Depozitari	1	1
5223 - Activități de servicii anexe transporturilor aeriene	1	0
5224 - Manipulări	2	5
5229 - Alte activități anexe transporturilor	1	6
5590 - Alte servicii de cazare	1	14
5610 - Restaurante	7	7
5621 - Activități de alimentație (catering) pentru evenimente	1	2
5629 - Alte servicii de alimentație n.c.a.	1	2
5630 - Baruri și alte activități de servire a băuturilor	2	8
5811 - Activități de editare a cărților	2	0
5814 - Activități de editare a revistelor și periodicele	1	1
5819 - Alte activități de editare	1	0
5829 - Activități de editare a altor produse software	1	1
5912 - Activități de post-producție cinematografică, video și de programe de televiziune	1	1
6110 - Activități de telecomunicații prin rețele cu cablu	1	1
6190 - Alte activități de telecomunicații	1	0
6201 - Activități de realizare a soft-ului la comandă (software orientat client)	4	7
6202 - Activități de consultanță în tehnologia informației	2	0
6209 - Alte activități de servicii privind tehnologia informației	1	1
6311 - Prelucrarea datelor, administrarea paginilor web și activități conexe	3	1
6312 - Activități ale portalurilor web	2	0
6492 - Alte activități de creditare	1	7
6619 - Activități auxiliare intermediarilor financiare, exclusiv activități de asigurări și fonduri de pensii	1	0
6621 - Activități de evaluare a riscului de asigurare și a pagubelor	1	1
6622 - Activități ale agenților și broker-ilor de asigurări	1	0
6810 - Cumpărarea și vânzarea de bunuri imobiliare proprii	14	15
6820 - Închirierea și subînchirierea bunurilor imobiliare proprii sau închiriate	7	14
6831 - Agenții imobiliare	6	2
6832 - Administrarea imobilelor pe bază de comision sau contract	1	1
6910 - Activități juridice	1	0
6920 - Activități de contabilitate și audit financiar; consultanță în domeniul fiscal	6	9
7021 - Activități de consultanță în domeniul relațiilor publice și al comunicării	1	0
7022 - Activități de consultanță pentru afaceri și management	25	63





7111 - Activități de arhitectură	2	0
7112 - Activități de inginerie și consultanță tehnică legate de acestea	8	6
7311 - Activități ale agențiilor de publicitate	9	26
7312 - Servicii de reprezentare media	1	0
7320 - Activități de studiere a pieței și de sondare a opiniei publice	1	0
7490 - Alte activități profesionale, științifice și tehnice n.c.a.	4	9
7500 - Activități veterinare	3	22
7732 - Activități de închiriere și leasing cu mașini și echipamente pentru construcții	1	2
7830 - Servicii de furnizare și management a forței de muncă	3	0
7911 - Activități ale agențiilor turistice	5	4
7912 - Activități ale tur-operatorilor	2	10
8010 - Activități de protecție și gardă	2	70
8121 - Activități generale de curățenie a clădirilor	3	9
8130 - Activități de întreținere peisagistică	1	2
8230 - Activități de organizare a expozițiilor, târgurilor și congreselor	1	2
8299 - Alte activități de servicii suport pentru întreprinderi n.c.a.	2	84
8510 - Învățământ preșcolar	2	7
8552 - Învățământ în domeniul cultural (limbi străine, muzică, teatru, dans, arte plastice, etc.)	2	7
8559 - Alte forme de învățământ n.c.a.	1	0
8560 - Activități de servicii suport pentru învățământ	1	0
8621 - Activități de asistență medicală generală	1	3
8622 - Activități de asistență medicală specializată	3	25
8623 - Activități de asistență stomatologică	1	1
8690 - Alte activități referitoare la sănătatea umană	1	0
8710 - Activități ale centrelor de îngrijire medicală	1	0
9001 - Activități de interpretare artistică (spectacole)	1	8
9103 - Gestionarea monumentelor, clădirilor istorice și a altor obiective de interes turistic	1	0
9313 - Activități ale centrelor de fitness	3	2
9329 - Alte activități recreative și distractive n.c.a.	3	8
9511 - Repararea calculatoarelor și a echipamentelor periferice	6	6
9521 - Repararea aparatelor electronice de uz casnic	1	0
9602 - Coafură și alte activități de înfrumusețare	3	13
9603 - Activități de pompe funebre și similare	1	0
9604 - Activități de întreținere corporală	2	1
9609 - Alte activități de servicii n.c.a.	3	6

În domeniul turismului situația este următoarea (potrivit INS):

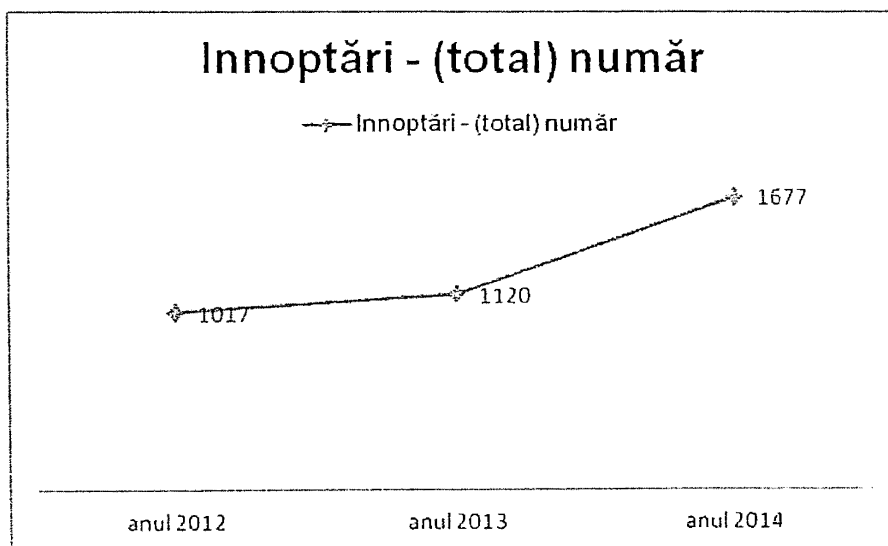
Anul	2012	2013	2014
Unități de cazare - (total) număr	1	1	1
Pensiuni turistice - număr	1	1	1





Capacitatea de cazare turistică existentă - (total) locuri	37	37	37
Capacitatea de cazare turistică existentă în pensiuni turistice – locuri	37	37	37
Capacitatea de cazare turistică în funcțiune - (total) locuri-zile	7595	10354	11315
Sosiri ale turiștilor - (total) număr	333	450	559
Innoptări - (total) număr	1017	1120	1677

Se constată o creștere considerabilă a numărului de înoptări pe teritoriul orașului:



Principalii agenți economici aflați pe teritoriul orașului, clasificați după cifra de afaceri, sunt (date din anul 2014):

Nume Firmă	Domeniul de activitate	Cifra de afaceri	Nr. angajați în total (nu doar la sediul social)
SARANTIS ROMÂNIA SA	Comerț cu ridicata al produselor cosmetice și de parfumerie	184 303 367	240
FABRYO CORPORATION SRL	Fabricarea vopselelor, lacurilor, cernelii tipografice și masticurilor	180 107 073	326
LIKEIT SOLUTION SRL	Comerț cu ridicata al calculatoarelor, echipamentelor periferice și	151 582 392	19





	software-lui specific, n.c.a.		
ISOPAN EST SRL	Fabricarea de construcții metalice și parți componente ale structurilor metalice	138 204 573	66
DURAZIV SRL	Fabricarea de constructii metalice și parți componente ale structurilor metalice	79 758 173	139
HIGH TECH CLIMA SRL	Lucrări de instalații sanitare, de încălzire și de aer condiționat	72 533 343	124
GALILEO SRL	Comerț cu ridicata al materialului lemnos și a materialelor de construcție și echipamentelor sanitare	71 634 514	36
INDUSTRIAL MECANO IMPORT EXPORT SRL	Fabricarea plăcilor, foliilor, tuburilor și profilelor din material plastic	67 429 829	121
DANFOSS DISTRICT HEATING SRL	Fabricarea echipamentelor de ventilație și frigorifice, exclusiv a echipamentelor de uz casnic	59 645 715	86
GRANT CPC SRL	Activități de testări și analize tehnice	48 730 082	176
ART CONSTRUCT ACM SRL	Lucrări de construcții a clădirilor rezidențiale și nerezidențiale	46 557 761	100

Față de perioada 2011-2012 se constată apariția unor operatori economici noi, cu cifre de afaceri consistente. De asemenea, se observă o diminuare a activității pentru agenții economici aflați în top 10- cifră de afaceri în acea perioadă.





3.1.2.2. Analiza SWOT

Puncte tari:	Puncte slabe:
<ul style="list-style-type: none"> - Amplasarea în imediata apropiere a municipiului București; - Infrastructură importantă de transport, rețea de drumuri; - Număr important de investitori; - Forță de muncă numeroasă; - Autorități locale deschise; - Existența rețelelor de comunicații (telefonie, internet, cablu); - Existența rețelei electrice și a celei de alimentare cu gaz; - Tradiție industrială; - Spații și terenuri disponibile pentru dezvoltare antreprenorială; - Sectorul industriei prelucrătoare și construcțiilor, dezvoltat; - Structura economică diversificată; - Bună colaborare administrație locală – agenți economici locali; - Acces la centura Bucureștiului; - Acces la calea ferată; - Rata șomajului scăzută comparativ cu media națională a zonelor similare; - Extinderea suprafețelor din intravilanul localității; 	<ul style="list-style-type: none"> - Infrastructură neuniform repartizată (rețea de drumuri, apă, canalizare); - Scăderea nivelului de pregătire al resurselor umane; - Spirit antreprenorial local redus; - Lipsa unui sistem informațional adecvat susținerii activităților din toate ramurile economiei, în vederea diversificării gamei serviciilor și activităților productive; - Infrastructura de afaceri neuniform repartizată; - Lipsa unor investiții economice de tip parteneriat public – privat; - Lipsa unei strategii de marketing local și insuficienta promovare a produselor și serviciilor locale; - Utilizarea pe o scară relativ mică a tehnologiilor avansate;





<ul style="list-style-type: none"> - Sistem de utilități publice dezvoltat comparativ cu localități similare. 	
<p>Oportunități:</p>	<p>Amenințări:</p>
<ul style="list-style-type: none"> - Dezvoltarea zonei metropolitane București-Ilfov; - Creșterea atractivității orașului pentru activități economice; - Existența resurselor nerambursabile din fondurile structurale; - Integrarea în strategiile de dezvoltare ale județului; - Potențial mare de dezvoltare a sectorului serviciilor; - Posibilitatea construirii unor parcuri industriale, centre de afaceri, complexe expoziționale în apropierea localității. 	<ul style="list-style-type: none"> - Creșterea impozitelor aferente agenților economici care poate avea ca efect diminuarea activității economice; - Legislația instabilă, incoerentă; - Exodul forței de muncă; - Riscul necorelării dintre programele de dezvoltare a infrastructurii și nevoile de echipare a zonelor cu potențial de dezvoltare a IMM-urilor

3.1.2.3. Obiective pentru domeniul industrie, servicii, turism

Obiectivul general îl reprezintă *Creșterea competitivității și a performanței domeniului industrial, al serviciilor și turismului de la nivelul orașului Popești-Leordeni, în vederea întăririi capacității de adaptare la cerințele pieței interne și internaționale, pe fondul unei dezvoltări durabile și echilibrate a economiei în ansamblu*

Obiectivele specifice sunt:

1. Menținerea investițiilor actuale prin construirea parteneriatului cu mediul de afaceri;





2. Promovarea bunurilor și serviciilor locale;
3. Atragerea de noi investiții, îndeosebi din industrii nepoluante prin utilizarea capacităților de producție, a resurselor existente și facilitarea accesului la utilități;
4. Încurajarea antreprenoriatului autohton.

3.1.2.4 Fișe de proiect

Fișa 1

Domeniul Industria, servicii, turism	Programul / proiectul propus Titlul: Clusterul – sursă de dezvoltare economică locală
Cadrul general	-Clusterelor reprezintă o concentrare sau aglomerare teritorială de firme mici și mijlocii specializate într-un domeniu comun (serviciu, produs, cunoștințe) sau domenii interrelaționale în sectorul respectiv.
Grup țintă	-Agenții economici locali, ONG-uri, autorități publice, mediul academic
Obiective	-Menținerea investițiilor actuale prin construirea parteneriatului cu mediul de afaceri
Motivația proiectului	-Orașul dispune de infrastructura necesară dezvoltării de clusterelor (platforma Danubiana) și există deja parteneriate cu mediul de afaceri
Modul de implementare a proiectului	-Elaborarea studiului de oportunitate și identificarea domeniilor de activitate; -Încheierea unui parteneriat cu mediul academic.
Sursa de finanțare/posibile resurse de finanțare	-Sponsorizări; -Bugetul de stat, programe guvernamentale, programe naționale; -Programul Operațional Competitivitate;





Instituția care răspunde de realizarea proiectului	-Consiliul local, agenți economici
Termen de realizare	2017
Indicatori	-Încheierea parteneriatului strategic autorități - mediu de afaceri - mediu academic; -Elaborarea studiului de oportunitate;

Fișa 2

Domeniul Industria, serviciile, turismul	Programul / proiectul propus Titlul: Creșterea vizibilității produselor și serviciilor locale, precum și a oportunităților pentru dezvoltarea de afaceri
Cadrul general	-Popești-Leordeni este o localitate cu atractivitate mare pentru investiții. Oportunitățile locale trebuie promovate ca și produsele și serviciile existente
Grup țintă	-Agenții economici
Obiective	-Promovarea bunurilor și serviciilor locale
Motivația proiectului	-Comunitățile locale se află în competiție pentru dezvoltare economică și atragerea de investiții, promovarea poate constitui un element de diferențiere în atragerea de capital.
Modul de implementare a proiectului	-Elaborarea unei strategii de marketing local
Sursa de finanțare	-Bugetul local
Instituția care răspunde de realizarea proiectului	-Consiliul local și agenții economici
Termen de realizare	-2017





Indicatori	-Strategia de marketing elaborată
------------	-----------------------------------

Fișa 3

Domeniul Industria	Programul / proiectul propus Titlul: Facilitarea accesului la utilități pentru întreprinderi
Cadrul general	-Utilitățile dau atractivitatea pentru investiții unei zone
Grup țintă	-Agenții economici
Obiective	-Atragerea de noi investiții, îndeosebi din industrii nepoluante prin utilizarea capacităților de producție, a resurselor existente și facilitarea accesului la utilități
Motivația proiectului	-Prin accesul facil la utilități se sprijină mediul de afaceri de către autoritățile locale
Modul de implementare a proiectului	-Finalizare extindere rețea electrică de joasă tensiune în Popești-Leordeni, județul Ilfov, T100; -Facilitarea accesului la rețeaua de apă și canalizare pentru agenții economici, în momentul finalizării acestora; -Facilitarea procesului de autorizare
Sursa de finanțare	-Bugetul local, POR; -Resurse ale agenților economici.
Instituția care răspunde de realizarea proiectului	-Consiliul local și agenți economici
Termen de realizare	-2018 – finalizarea extinderii rețelei de joasă tensiune; -2022 – finalizarea extinderii rețelei de





	alimentare cu apă și canalizare
Indicatori	-Rețea de joasă tensiune finalizată; -Număr agenți economici racordați la apă și canalizare -Număr zile pentru obținere avize, certificate, autorizații

Fișa 4

Domeniul Economia	Programul / proiectul propus Titlul: Facilitarea înființării de întreprinderi sociale
Cadrul general	Există în zonă persoane neocupate iar oferta de locuri de muncă nu este în acord cu gradul de pregătire al resursei umane.
Grup țintă	Populația, agenții economici
Obiective	Încurajarea antreprenoriatului autohton
Motivația proiectului	Întreprinderea socială este o entitate comercială ce desfășoară activități cu scop lucrativ (ca orice companie obișnuită) dar care folosește profitul obținut pentru crearea de noi locuri de muncă destinate persoanelor defavorizate; Întreprinderea de acest tip nu are ca scop principal maximizarea profiturilor, ci îndeplinește strict o misiune socială.
Modul de implementare a proiectului	Sprrijin pentru înființarea de întreprinderi sociale
Sursa de finanțare/posibile surse de finanțare	<ul style="list-style-type: none"> • Fonduri UE- POCU • Bugetul de stat • Bugetul județului • Bugetul local





	<ul style="list-style-type: none">• programe naționale• fonduri private
Instituția care răspunde de realizarea proiectului	Consiliul local, ONG-uri locale
Termen de realizare	2019
Indicatori	-5 întreprinderi sociale înființate



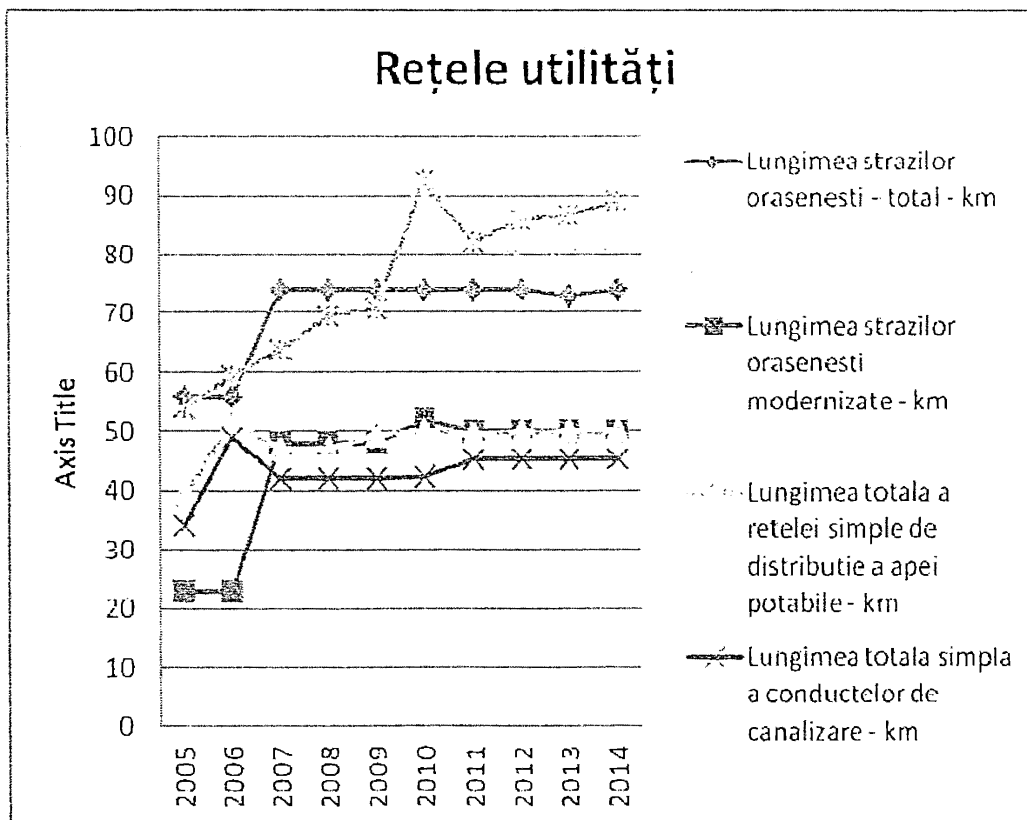


3.2. Protecția mediului

3.2.1. Prezentare generală

Aflat în imediata apropiere a Bucureștiului, orașul suferă unele transformări ale regimului climatic datorită poluării intense provocate de diverse surse (gaze de eșapament, poligrafii, construcții etc.), având ca efect reducerea intensității radiației solare, creșterea frecvenței ceței, a pânzei, a nebulozității și a precipitațiilor și apariția ploilor acide, degradarea apei, aerului și solului.

Modificările provocate de poluare, de influențele climatice ale orașului și de activitatea umană au produs schimbări și în fauna specifică, determinând reducerea numărului de animale și insecte existente.





Aerul

La nivelul județului Ilfov, calitatea aerului ambiental este monitorizată la stațiile de măsurare în timp real, amplasate în comuna Balotești (stație de fond regional) și orașul Măgurele (stație de fond suburban)¹⁰. Din rezultatele prezentate în RSMJI rezultă că nu au fost înregistrate depășiri ale pragurilor de alertă la indicatorii NO₂, SO₂, metale grele, CO, O₃. Într-un număr semnificativ de determinări (20 – 25% din determinări) au fost înregistrate depășiri la indicatorul PM₁₀ (pulberi în suspensie).

Numărul de automobile și de autovehicule care tranzitează principalele artere de circulație din și între localitățile județului Ilfov este în continuă creștere, urmare a ridicării nivelului de trai al populației și a dezvoltării economice a zonei. Din punct de vedere al tipurilor de vehicule și al infrastructurii utilizate, județul Ilfov se confruntă cu probleme generate de traficul rutier și în special de traficul greu care tranzitează șoseaua de centură. Cauzele principale sunt: existența arterelor de circulație înguste, uneori cu multe curbe, care duc la frecvente schimbări de viteză, capacitatea de parcare insuficientă, accentuarea procesului de degradare a infrastructurii rutiere, existența unui parc auto depășit, sub standardele tehnice impuse de normele europene antipoluante.

În localitatea Popești-Leordeni există poluarea atmosferei datorată lucrărilor de construire și a motoarelor cu ardere internă ale automobilelor, ceea ce determină ridicarea concentrației de noxe în aer, poluarea atmosferei cu monoxid de carbon, hidrocarburi, plumb și pulberi.

Deșeurile din construcții și demolări manipulate prin metode necologice pot produce poluarea aerului (deșeurile pulverulente manipulate în spații deschise sau evacuate de la înălțimi fără sisteme de ghidare și reținere a prafului). Activitatea de realizare a construcțiilor și demolarea acestora generează zgomot (factor de stres care afectează sănătatea).

Poluarea casnică atinge o rată de 50% din totalul surselor de poluare, fiind urmată îndeaproape de cea provocată de mijloacele de transport.

Poluarea aerului se realizează și prin:

-utilizarea combustibililor fosili pentru încălzirea locuințelor (CO₂)

¹⁰ Strategia de dezvoltare a județului Ilfov, Orizont 2020, p. 114





-arderi în industria prelucrătoare (CH₄, CO₂, N₂O)

Cele trei obiective poluante (Protan SA, Stația de epurare Glina și Groapa de gunoi Glina) sunt o sursă de poluare gravă și foarte gravă a mediului din zonă.

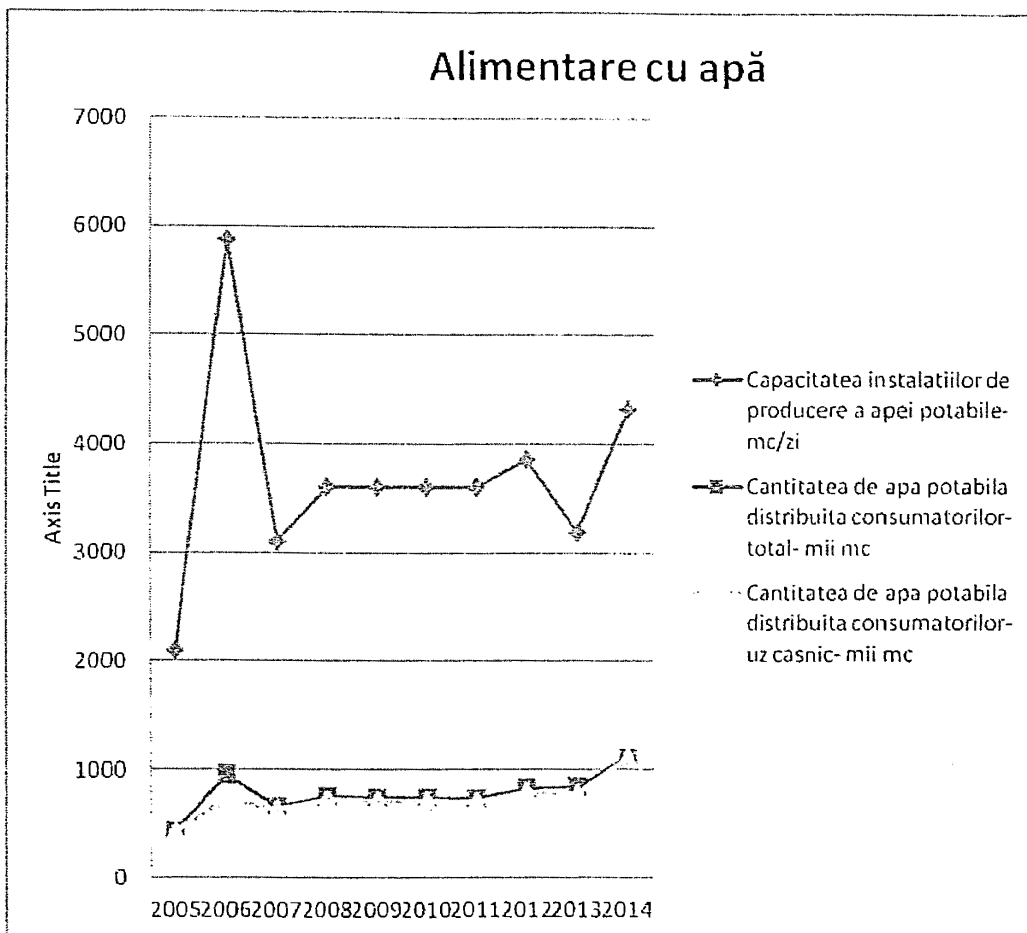
La depozitul de la Glina este vorba de o poluare istorică, datând din anii '70. Groapa de gunoi pune în pericol sănătatea populației din zonă, din cauza infestării pânzei freatice cu ioni de metale grele și cu substanțe organice. De asemenea, în timpul verii, gunoaiele se autoaprind, producând disconfort locuitorilor din orașul Popești-Leordeni.

În ceea ce privește S.C. Picovit Rom Impex S.R.L., această administrează ferma de porcine din orașul Popești-Leordeni. A soluționat problema apelor uzate, fiind beneficiara unei finanțări prin programul SAPARD. În continuare însă reprezintă o sursă de disconfort pentru populație.

Apa, canalizare și energia termică

Pe teritoriul orașului există rețele de canalizare la care s-au racordat diverse societăți sau sunt exploatate în comun de agenți economici sau persoane fizice. Atunci când exploatarea se realizează în comun, responsabilitatea pentru întreținerea canalizării nu și-o asumă niciunul dintre beneficiari. Exemple: canalizarea S.C. Viscofil S.A.; canalizarea S.C. Picovit Rom Impex S.R.L.





Dat fiind că principala cheltuială din bugetul unei familii este cea cu încălzirea locuinței, au fost deja promovate și implementate de către autoritatea locală împreună cu asociațiile de proprietari, **proiecte de reabilitare termică.**

Solul

Începând cu anul 2007, Regiunea de Dezvoltare București-Ilfov, beneficiază de Planul Regional de Gestionare a Deșeurilor (PRGD Reg. 8 București-Ilfov), aprobat prin OM 1364/ 2007. În PRGD au fost reținute obligațiile de mediu asumate de România, în perioada de preaderare, prin termene de realizare și ținte de atins, toate raportate la realitățile Regiunii de Dezvoltare. Din datele prelucrate se poate trage concluzia că generarea DMS la nivelul județului Ilfov depășește cu peste 70% valoarea totală planificată. În general se constată existența unei tendințe de creștere a ritmului de depozitare a DMS, tendință contrară prevederilor legislației





europene și naționale. În județ nu au putut fi identificate, la nici una dintre primării, programe având ca obiectiv reducerea la sursă a generării deșeurilor.

Poluarea solului este influențată în special de:

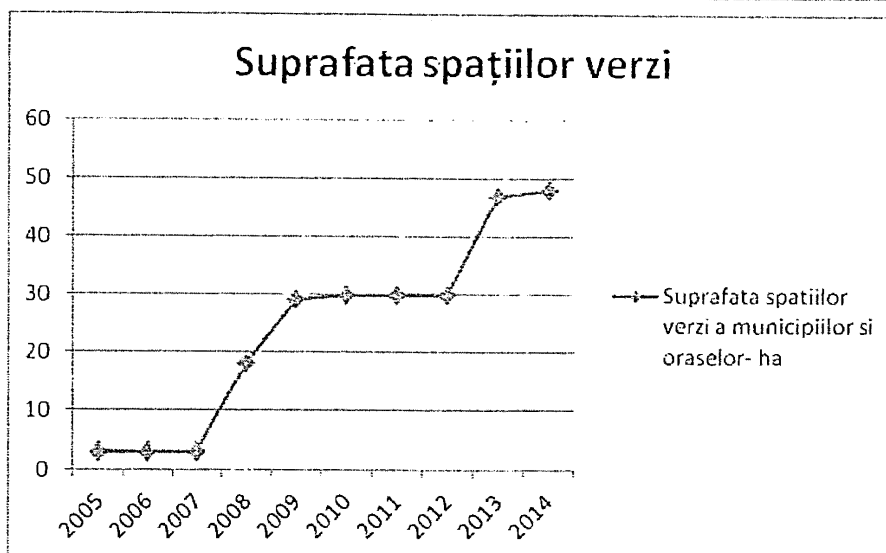
- depuneri uscate și umede din atmosferă;
- depozitarea neadecvată de deșeuri și reziduuri menajere și industriale pe terenuri neamenajate corespunzător;
- chimizarea unor terenuri și culturi agricole.

Perdele de protecție din afara fondului forestier care duc la combaterea eroziunii solului și primenirea aerului sunt aproape inexistente. Spațiile verzi au o capacitate limitată de a contribui la obținerea unor efecte de protecție a mediului din oraș (protejarea aerului, absorbția zgomotelor, reglarea temperaturii microclimatului local).



În ultimii ani, autoritățile locale au făcut eforturi considerabile pentru a crește suprașele spațiilor verzi, proces care trebuie să continue.





Zgomotul

Traficul rutier intens din zona acestui oraș (generat de drumului național ce îl traversează, a centurii Bucureștiului și a unui număr mare de drumuri orașenești) constituie o sursă importantă de poluare sonoră. Din determinările efectuate rezultă faptul că, pe principalele artere de circulație, nivelul de zgomot nu depășește limitele admise prin normele de sănătate publică.

Din datele existente se evidențiază faptul că Popești-Leordeni reprezintă un centru comercial important al regiunii, fiind pol al traficului de marfă.

3.2.2. Analiza SWOT

Puncte tari ale orașului Popești-Leordeni în domeniul „Mediu”	Puncte slabe:
<ul style="list-style-type: none"> - Autorități locale deschise, preocupate de problemele de mediu; - Existența alimentării cu gaz ce poate conduce la utilizarea limitată a combustibililor fosili; 	<ul style="list-style-type: none"> - Amplasarea în imediata apropiere a municipiului București și a surselor de poluare; - Existența unor agenți economici cu potențial de poluare;





<ul style="list-style-type: none"> - Limitarea activității pentru unii agenți economici cu potențial de poluare; - Conștientizarea de către comunitate a problemelor de mediu; - Eforturile de extindere a suprafețelor spațiilor verzi; - Atenția acordată manipulării adecvate a deșeurilor din construcții și demolări; - Existența sistemelor de alimentare cu apă, canalizare, salubritate; - Colaborare adecvată cu instituțiile din sistemul național de protecție a mediului. 	<ul style="list-style-type: none"> - Rețeaua importantă de drumuri ce generează poluare fonică; - Lipsa sistemului de colectare selectivă a deșeurilor; - Depunerea necontrolată a deșeurilor urbane; - Pânza freatică poluată; - Educație, cultură civică în probleme de mediu slab dezvoltate; - Lipsa unei delimitări clare între zona industrială și cea rezidențială a orașului.
<p>Oportunități:</p>	<p>Amenințări:</p>
<ul style="list-style-type: none"> - Existența resurselor nerambursabile din fondurile structurale pentru probleme de mediu; - Integrarea în strategiile de dezvoltare ale județului în ceea ce privește problematica de mediu; - Potențial mare de dezvoltare a sectorului serviciilor urbane ce vizează protecția mediului; - Presiunile exercitate de UE vor conduce la susținerea măsurilor de protecție a mediului; - Dezvoltarea pieței de reciclare a deșeurilor, a materiei prime rezultate din procesarea deșeurilor 	<ul style="list-style-type: none"> - Resurse bugetare reduse față de nevoia de investiții în infrastructură, rețele de utilități (apă, canalizare, iluminat public) - Intensificarea traficului auto în zonă; - Creșterea numărului de autoturisme; - Creșterea cantității de deșeuri urbane.





3.2.3. Obiective pentru domeniul „Mediu”

Obiectivul general în materie de mediu este reprezentat de “creșterea calității mediului și promovarea activă a măsurilor de protecție a acestuia” iar obiectivele specifice sunt:

1. Creșterea calității aerului;
2. Reabilitarea solului degradat și împiedicarea degradării acestuia;
3. Îmbunătățirea sistemului de protecție a apelor de suprafață și subterane în vederea creșterii gradului de sănătate a populației;

3.2.4. Fișe de proiecte

Fișa 5

Domeniu Mediu	Programul / proiectul propus Titlul: Creșterea suprafețelor acoperite cu arbori și arbuști
Cadrul general	-Spațiile verzi (mp/locuitor) sunt sub media europeană (26mp/locuitor) iar tendințele de dezvoltare a orașului, poluarea, impun extinderea acestora.
Grup țintă	-Populația orașului
Obiective	-Trecerea la plantarea de arbori și arbuști (gen Paulownia) care ar asigura atât venituri pentru populație cât și protecția împotriva fenomenului de poluare
Motivația proiectului	-Statutul de oraș, extinderea intravilanului, reorientarea producției agricole
Modul de implementare a proiectului	-Informarea proprietarilor de terenuri -Campanii de plantare arbori și arbuști





Sursa de finanțare	-Bugetul local -Bugetul de stat
Instituția care răspunde de realizarea proiectului	-Consiliul local
Termen de realizare	-2018
Indicatori	-Creșterea cu 15% a suprafețelor acoperite de arbori și arbuști

Fișa 6

Domeniu Mediu	Programul / proiectul propus Titlul: Generalizarea utilizării gazului metan, curentului electric și a energiei solare pentru locuințe
Cadrul general	-Există rețea de alimentare cu gaz, există soluții tehnice de utilizare a energiei solare
Grup țintă	-Locuitori ai orașului
Obiective	-Creșterea calității aerului
Motivația proiectului	-Utilizarea combustibililor solizi reprezintă o importantă sursă de poluare a aerului
Modul de implementare a proiectului	-Susținerea și sprijinirea populației pentru a utiliza gazul metan și energia solară ca sursă de încălzire a locuințelor -proiecte de montare a panourilor solare pe blocurile de locuințe;
Sursa de finanțare	-Bugetul local; -Resurse ale populației; -POR
Instituția care răspunde de realizarea proiectului	-Consiliul local și locuitorii orașului





Termen de realizare	-2022
Indicatori	-2022 – 70% din locuințe folosesc pentru încălzire gazul metan, curentul electric sau energia solară

Fișa 7

Domeniu Mediu	Programul / proiectul propus Titlul: Adoptarea de tehnologii nepoluante de către agenții economici
Cadrul general	-Există pe teritoriul orașului agenți economici cu potențial de poluare, ce și-au asumat responsabilități de re tehnologizare
Grup țintă	-Agenți economici cu potențial de poluare
Obiective	-Creșterea calității aerului
Motivația proiectului	-Modernizarea și adoptarea unor tehnologii nepoluante de către agenții economici susceptibili de emisii de noxe atmosferice peste limita CMA este o măsură ce poate conduce la îmbunătățirea calității aerului
Modul de implementare a proiectului	-Promovarea și susținerea adoptării de tehnologii nepoluante; -Monitorizarea modului în care sunt reduse efectele poluante ale activității economice și a modului în care agenții economici își respectă angajamentele asumate.
Sursa de finanțare	-Resurse ale agenților economici
Instituția care răspunde de realizarea proiectului	-Consiliul local; -Agenția pentru Protecția Mediului; -Agenți economici





Termen de realizare	-2019
Indicatori	-2019 – toți agenții economici de pe teritoriul orașului adoptă tehnologii nepoluante, conforme standardelor europene

Fisa 8

Domeniu Mediu	Programul / proiectul propus Titlul: Eliminarea practicilor ilegale de deversare pe sol a oricăror substanțe lichide poluante precum și a depozitării necontrolate de deșeuri
Cadrul general	-Există pe teritoriul orașului cazuri de deversare și depozitare de materiale poluante pe sol
Grup țintă	-Agenți economici și populație
Obiective	-Reabilitarea solului degradat și împiedicarea degradării acestuia
Motivația proiectului	-Este necesară protejarea solului prin monitorizarea și controlul deversărilor și depozitărilor de materii pe sol
Modul de implementare a proiectului	-Monitorizarea, controlul și sancționarea celor ce nu respectă legislația în materie de utilizare a solului
Sursa de finanțare	-Bugetul local
Instituția care răspunde de realizarea proiectului	-Consiliul local, poliția locală; -Agenția pentru Protecția Mediului; -Agenți economici -Populația
Termen de realizare	-2018
Indicatori	-2018 – reducerea cu 90% a deversărilor și depozitărilor necontrolate de substanțe și materii





	pe sol
--	--------

Fișa 9

Domeniu Mediu	Programul / proiectul propus Titlul: Închiderea spațiilor și depozitelor de deșeur neamenajate și reconstrucția ecologică a terenurilor ocupate de acestea
Cadrul general	-Există pe teritoriul orașului spații neamenajate de depozitare a deșeurilor
Grup țintă	-Agenți economici și populație
Obiective	-Reabilitarea solului degradat și împiedicarea degradării acestuia
Motivația proiectului	-Este necesară protejarea solului prin închiderea și ecologizarea spațiilor de depozitare necontrolată a deșeurilor
Modul de implementare a proiectului	-Închiderea depozitelor de deșeur neamenajate și reconstrucția ecologică a terenurilor ocupate de acestea
Sursa de finanțare	-Bugetul local
Instituția care răspunde de realizarea proiectului	-Consiliul local
Termen de realizare	-2017
Indicatori	-2017 – dispariția și ecologizarea a 100% din spațiile și depozitele de deșeur neamenajate

Fișa 10

Domeniu Mediu	Programul / proiectul propus Titlul:
--------------------------------	---





	Colectarea selectivă a deșeurilor
Cadrul general	-În acest moment, colectarea deșeurilor se face nediferențiat
Grup țintă	-Agenți economici și populație
Obiective	-Reabilitarea solului degradat și împiedicarea degradării acestuia
Motivația proiectului	-Colectarea selectivă a deșeurilor poate genera venituri și o reducere a masei de deșeuri de depozitat
Modul de implementare a proiectului	-Campanie de conștientizare a populației; -Organizarea sistemului de colectare selectivă
Sursa de finanțare	-Fonduri structurale -Bugetul local -Bugetul consiliului județean
Instituția care răspunde de realizarea proiectului	-Consiliul local, societatea de salubritate, populația
Termen de realizare	-2020
Indicatori	-2020 –40% din deșeuri colectate selectiv

Fișa 11

Domeniu	Programul / proiectul propus
Mediu	Titlul: Extinderea sistemului de alimentare cu apă și canalizare
Cadrul general	-În oraș nu există un sistem generalizat de alimentare cu apă și canalizare
Grup țintă	-Populația și agenții economici
Obiective	-Îmbunătățirea sistemului de protecție a apelor de suprafață și subterane în vederea creșterii gradului de





	sănătate a populației
Motivația proiectului	-Inexistența sistemului generalizat de canalizare și alimentare cu apă
Modul de implementare a proiectului	-Proiectare, execuție, branșare la sistemul de canalizare și alimentare cu apă
Sursa de finanțare	-Fonduri structurale, bugetul local, resurse ale populației și agenților economici, resurse guvernamentale
Instituția care răspunde de realizarea proiectului	-Consiliul local, agenții economici, populația
Termen de realizare	-2022
Indicatori	-2022 – 95% din locuințe și agenți economici racordați la sistemul de alimentare cu apă și canalizare

Fișa 12

Domeniu	Programul / proiectul propus
Mediu	Titlul: Plantarea unei liziere de arbori în zona gropii de gunoi de la Glina
Cadrul general	-Pentru a preveni poluarea aerului generată de groapa de gunoi este necesar un sistem natural de protecție
Grup țintă	-Populația și agenții economici
Obiective	-Îmbunătățirea sistemului de protecție a aerului
Motivația proiectului	-În oraș există riscul poluării aerului
Modul de implementare a proiectului	-Realizarea unei liziere de arbori între groapa de gunoi și oraș
Sursa de finanțare	-Bugetul local, bugetul județului





Instituția care răspunde de realizarea proiectului	-Consiliul local
Termen de realizare	-2018
Indicatori	- Număr de arbori plantați

Fișa 13

Domeniu Mediu	Programul / proiectul propus Titlul: Iluminat public ecologic, cu leduri și panouri solare
Cadrul general	-În acest moment, există iluminat public cu lămpi cu energie electrică
Grup țintă	-Populația și agenții economici
Obiective	-Creșterea calității aerului
Motivația proiectului	-Reducerea poluării aerului și nevoia reducerii cheltuielilor bugetare
Modul de implementare a proiectului	-Achiziția de stâlpi ecologici de iluminat public
Sursa de finanțare	-Bugetul local, fonduri structurale
Instituția care răspunde de realizarea proiectului	-Consiliul local
Termen de realizare	-2021
Indicatori	-2021 – 100% din iluminatul public ecologic

Fișa 14

Domeniul Mediu	Programul / proiectul propus Titlul: Finalizarea reabilitării termice a blocurilor de locuințe și a clădirilor publice
Cadrul general	Există pe teritoriul orașului blocuri de locuit și clădiri





	publice neizolate din punct de vedere termic
Grup țintă	Populația orașului ce locuiește la bloc, instituții publice
Obiective	Creșterea calității aerului
Motivația proiectului	Nevoia de a crește confortul de locuire și scăderea cheltuielilor publice prin reabilitarea termică a clădirilor
Modul de implementare a proiectului	-reabilitarea termică a blocurilor de locuit și a clădirilor publice
Sursa de finanțare/posibile surse de finanțare	<ul style="list-style-type: none"> • Fonduri UE • Bugetul local • programe naționale • fonduri private
Instituția care răspunde de realizarea proiectului	Consiliul local
Termen de realizare	2018
Indicatori	-2018 – 100% din blocurile de locuit reabilitate termic, 100% din clădirile publice reabilitate termic



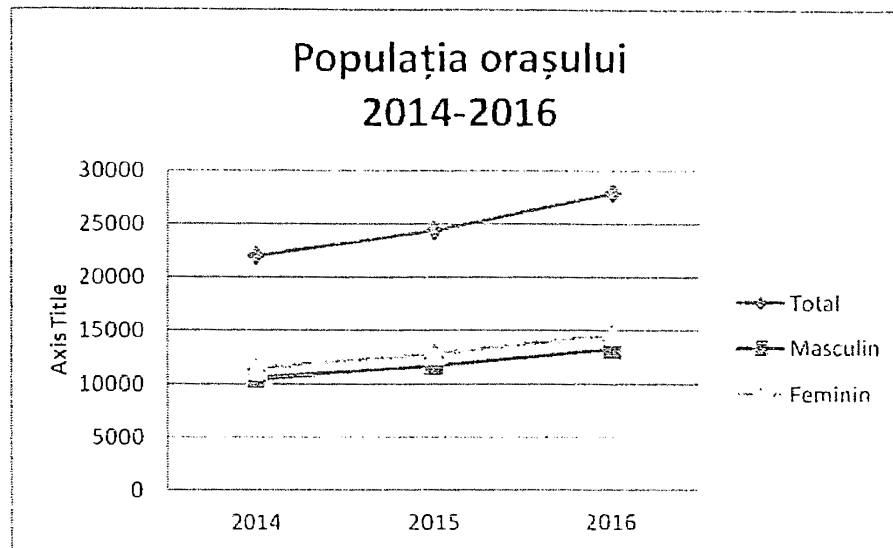


3.3. Dezvoltare socială

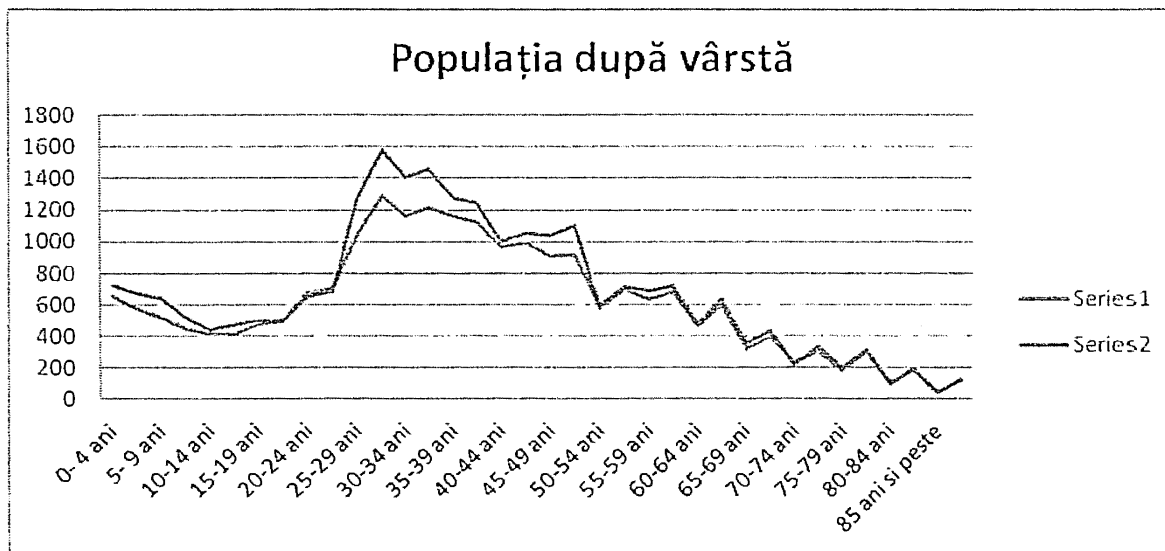
3.3.1. Prezentare generală

Populația

Populația orașului este într-o continuă creștere prin extinderea zonelor de locuit. Astfel, în ultimii 15 ani numărul de locuitori a crescut de la 15.100, la peste 27.000.

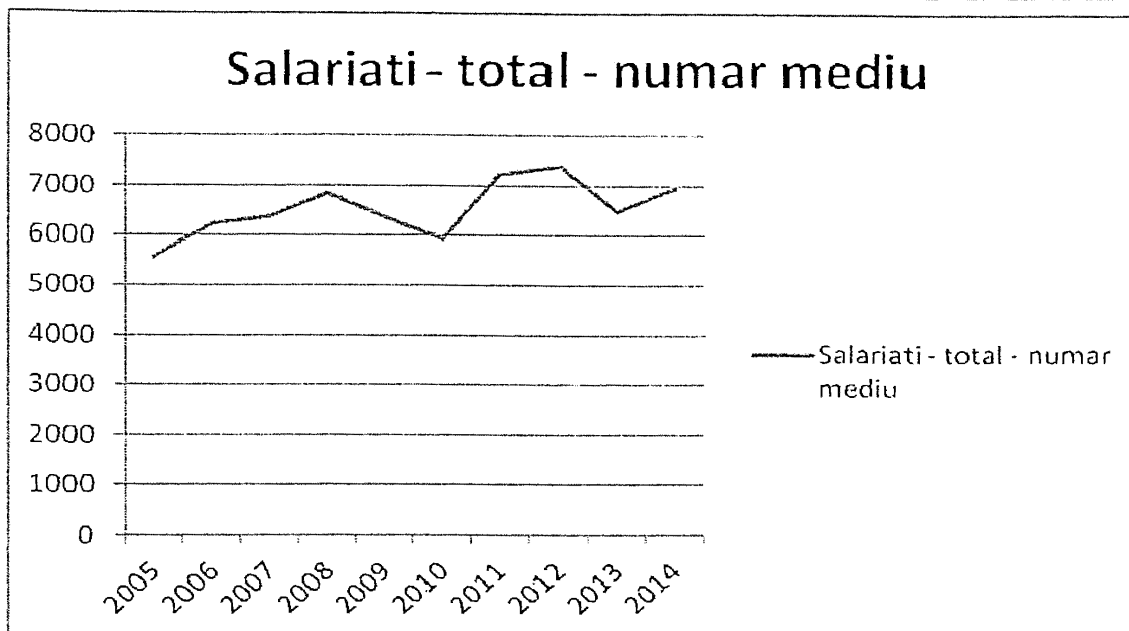


În funcție de vârstă, situația se prezintă astfel¹¹:

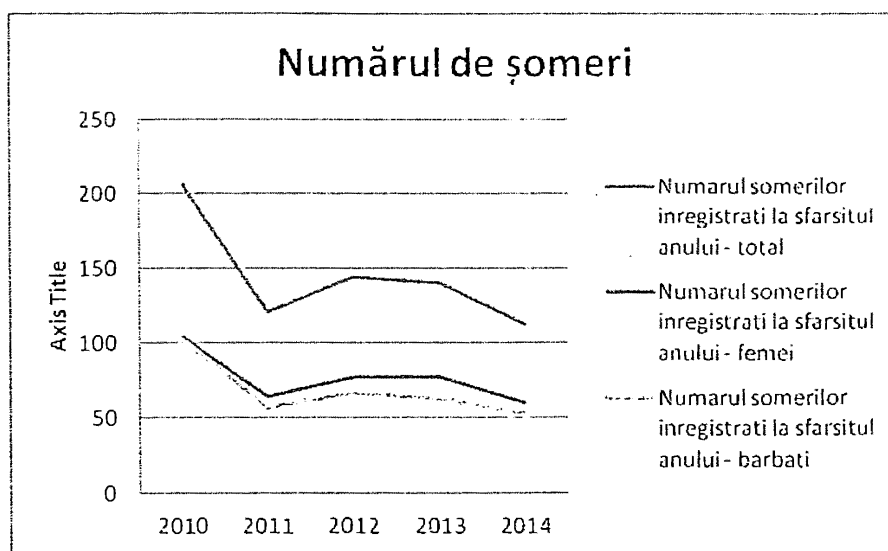


¹¹ Series 1- bărbați, series 2- femei





În ceea ce privește șomajul, se poate observa o scădere semnificativă a acestuia, fără a exista diferențe semnificative între bărbați și femei:



Sănătatea

Organizarea și asigurarea serviciilor de sănătate pentru populație din orașul Popești Leordeni se realizează prin rețeaua unităților sanitare publice, mixte și particulare, alcătuită din:

	2005	2006	2007	2008	2009	2010	2011	2012	2013	2014
Medici - sector public - persoane	6	6	7	7	6	6	6	4	4	4





din total:Medici de familie- sector public-persoane	6	6	6	6	6	6	6	-	-	-
Medici - sector privat - persoane	4	4	5	5	6	5	7	24	27	30
din total:Medici de familie- sector privat-persoane	-	-	-	-	1	-	-	8	10	11
Stomatologi - sector public - persoane	1	1	1	1	1	1	1	1	1	1
Stomatologi - sector privat - persoane	-	-	2	2	4	3	3	4	4	5
Farmacisti - sector privat - persoane	5	4	4	4	5	4	4	6	6	9
Personal mediu sanitar - sector public - persoane	10	10	10	11	11	9	9	7	7	7
Personal sanitar mediu - sector privat - persoane	2	4	4	4	4	5	6	20	20	20
Cabinete medicale de familie-sector public	6	6	6	7	7	7	6	-	-	-
Cabinete stomatologice - sector public	1	1	1	1	1	1	1	-	-	-
Cabinete medicale de specialitate -sector public	-	1	1	1	-	-	-	-	-	-
Cabinete medicale de specialitate- sector privat	1	3	3	3	5	5	7	13	13	15
Cabinete stomatologice - sector privat	-	-	1	1	3	4	5	4	4	5
Laboratoare medicale - sector public	-	-	-	-	1	-	-	-	-	-
Laboratoare medicale - sector privat	1	1	1	1	1	1	-	-	-	-
Laboratoare de tehnică dentară - sector privat	-	-	1	1	-	-	-	2	2	2
Farmacii - sector privat	3	3	4	4	4	4	4	4	4	6
Cabinete medicale de familie -sector privat	-	-	-	-	1	-	-	7	7	8
Cabinete medicale de medicină generală - sector privat	1	1	1	1	1	2	1	2	2	2

Se constată o diminuare a activității sectorului public și o creștere accentuată a serviciilor private.





Siguranța

În ceea ce privește siguranța, există un post de poliție la nivel local. Nu funcționează un serviciu de poliție locală (din lipsă de personal) și de pompieri, dar este constituit Serviciul pentru Situații de Urgență.



Foto: Postul de poliție Popești-Leordeni





Servicii sociale

Ca efect al descentralizării unor componente la nivel local, activitatea de asistență socială s-a extins foarte mult.

Activitatea de protecție socială se desfășoară conform prevederilor Legii 47/2006 privind sistemul național de asistență socială și Legii 466/2006 privind statutul asistentului social.

Există în oraș:

- 3 cămine de bătrâni;
- 1 cămin de copii orfani (patronat de Fundația F.A.R.A.);

3.3.2. Analiza SWOT

Puncte tari ale orașului Popești-Leordeni:	Puncte slabe:
<ul style="list-style-type: none">- Forță de muncă numeroasă;- Autorități locale deschise;- Rata somajului scăzută;- Existența activității de asistență socială;- Existența a numeroase investiții în locuințe;- Inițiative private privind asistența socială;- Existența parteneriatelor locale cu ONG-uri, în materie de asistență socială;- Inițiative private privind serviciile de sănătate;- Blocuri de locuințe reabilite termic;- Inițierea demersurilor pentru	<ul style="list-style-type: none">- Inexistența unui serviciu local de ordine publică funcțional și a unui de pompieri;- Scăderea nivelului de pregătire al resurselor umane;- Inexistența unor servicii medicale de specialitate și inexistența unui spital;- Număr mic de cadre medicale;- Inexistența unui serviciu local de urgență medicală;- Participare civică redusă;- Dinamica locurilor de muncă scăzută în raport cu creșterea populației.





<p>construirea Complex Agroalimentar și nealimentar orășenesc Popești-Leordeni;</p> <ul style="list-style-type: none"> - Existența Planului de acțiune privind gestiunea câinilor fără stăpân; - Demarea obiectivului "Monitorizare video obiective de interes public în orașul Popești-Leordeni". 	
<p>Oportunități:</p>	<p>Amenințări:</p>
<ul style="list-style-type: none"> - Dezvoltarea zonei metropolitane București-Ilfov; - Menținerea atractivității orașului pentru locuire; - Existența resurselor nerambursabile din fondurile structurale; - Integrarea în strategiile de dezvoltare ale județului; - Dezvoltarea unor relații de parteneriat în vederea dezvoltării infrastructurii de asistență socială; - Investiții private în domeniul sanitar. 	<ul style="list-style-type: none"> - Exodul forței de muncă spre București; - Apariția de probleme sociale generate de criza economică; - Resurse bugetare limitate pentru domeniul asistenței sociale.

3.3.3 Obiective pentru domeniul „Dezvoltare socială”

Obiectivul general în materie de dezvoltare socială este reprezentat de “creșterea calității vieții și a stării de sănătate a populației” iar obiectivele specifice sunt:

1. Facilitarea accesului la locurile de muncă din localitate;
2. Îmbunătățirea condițiilor de locuire ale populației;
3. Creșterea stării de sănătate a populației;
4. Sporirea nivelului de siguranță în oraș;





5. Asigurarea unor prestații adecvate de asistență socială

3.3.4. Fișe de proiect

Fișa 15

Domeniu Dezvoltare socială	Programul / proiectul propus Titlul: Bursa locurilor de muncă
Cadrul general	-Există o lipsă de comunicare între agenții economici locali și populație în ceea ce privește locurile de muncă disponibile
Grup țintă	-Populația și agenții economici
Obiective	-Facilitarea accesului la locurile de muncă din localitate;
Motivația proiectului	-Nevoia de a facilita accesul populației orașului la locurile de muncă din oraș
Modul de implementare a proiectului	-Organizarea, o dată pe an, a unei burse a locurilor de muncă din oraș
Sursa de finanțare	-Bugetul local, contribuții ale agenților economici, POCU;
Instituția care răspunde de realizarea proiectului	-Consiliul local, agenții economici
Termen de realizare	-2016 – prima bursă organizată
Indicatori	-2022 – 7 burse organizate; -Creșterea cu 10% a numărului de locuri de muncă din oraș ocupate de populația autohtonă.

Fișa 16

Domeniu Dezvoltare sociala	Programul / proiectul propus Titlul:
--------------------------------------	---





	Baza de date a ocupațiilor
Cadrul general	-Nu există la nivelul orașului o evidență exactă cu nivelul de pregătire și ocupațiile populației, ca punct de referință pentru formularea unor obiective strategice, îndeosebi în materie de reconversie profesională
Grup țintă	-Populația
Obiective	-Facilitarea accesului la locurile de muncă din oraș;
Motivația proiectului	-Nevoia de a avea o evidență exactă cu structura ocupațională a populației.
Modul de implementare a proiectului	-Organizarea și completarea bazei de date
Sursa de finanțare/posibile surse de finanțare	-Bugetul local
Instituția care răspunde de realizarea proiectului	-Consiliul local
Termen de realizare	-2017
Indicatori	-Baza de date completă cu ocupațiile populației

Fișa 17

Domeniu Dezvoltare socială	Programul / proiectul propus Titlul: Construirea de locuințe sociale
Cadrul general	-Sunt în oraș numeroase familii sărace, tinere care nu au suficiente resurse pentru a-și construi o locuință; -Atragerea unor specialiști în educație, sănătate cărora să li se poată oferi o locuință.
Grup țintă	-Tineri, populația săracă, specialiști ce vor să se stabilească în oraș





Obiective	-Îmbunătățirea condițiilor de locuire ale populației
Motivația proiectului	-Nevoia de a asigura locuințe pentru anumite categorii ale populației.
Modul de implementare a proiectului	-Realizarea a 50 de locuințe sociale
Sursa de finanțare/posibile surse de finanțare	-Bugetul local, bugetul de stat
Instituția care răspunde de realizarea proiectului	-Consiliul local
Termen de realizare	-2020
Indicatori	-2020 – 50 de locuințe sociale realizate

Fișa 18

Domeniu Dezvoltare socială	Programul / proiectul propus Titlul: Serviciu medical de urgență și intervenție
Cadrul general	-Serviciul medical de urgență este redus pe teritoriul orașului, ca și în cazul comunelor vecine
Grup țintă	-Populația orașului și localitățile învecinate
Obiective	-Creșterea stării de sănătate a populației
Motivația proiectului	-Nevoia de intervenție promptă în cazuri excepționale
Modul de implementare a proiectului	-Înființarea unui sediu pentru serviciile medicale de urgență; -Achiziționarea unei autospeciale pentru descarcerare cu echipament complet; -Achiziționarea a două autosalvări cu echipament de resuscitare; -Achiziționarea a 2 autospeciale de intervenție (cisternă cu apă și spumă chimică)





Sursa de finanțare/posibile surse de finanțare	-Bugetul local -Bugetul județului -Bugetul de stat
Instituția care răspunde de realizarea proiectului	-Consiliul local
Termen de realizare	-2019
Indicatori	-Serviciu medical de urgență funcțional

Fișa 19

Domeniu Dezvoltare socială	Programul / proiectul propus Titlul: Spital orășenesc
Cadrul general	-Nu există în oraș un spital
Grup țintă	-Populația
Obiective	-Îmbunătățirea stării de sănătate a populației
Motivația proiectului	-Nevoia de asistență medicală specializată
Modul de implementare a proiectului	-Parteneriat public-privat
Sursa de finanțare/posibile surse de finanțare	-Resurse private
Instituția care răspunde de realizarea proiectului	-Consiliul local
Termen de realizare	-2019
Indicatori	-2019 – spital orășenesc cu minim 30 de paturi

Fișa 20

Domeniu Dezvoltare sociala	Programul / proiectul propus Titlul: Dotări pentru serviciu voluntar pentru situații de
-------------------------------	---





	urgentă
Cadrul general	-În acest moment nu există dotările adecvate pentru acest serviciu
Grup țintă	-Populația orașului
Obiective	-Sporirea nivelului de siguranță în oraș
Motivația proiectului	-Nevoia de a crește capacitatea de intervenție în situații de urgență
Modul de implementare a proiectului	-Achiziționarea de materiale și utilaje pentru serviciului voluntar pentru situații de urgență
Sursa de finanțare/posibile surse de finanțare	-Bugetul local
Instituția care răspunde de realizarea proiectului	-Consiliul local
Termen de realizare	-2018
Indicatori	-Serviciu voluntar dotat

Fișa 21

Domeniul Dezvoltare socială	Programul / proiectul propus Titlul: Centru comunitar al persoanelor în vârstă
Cadrul general	Persoanele de vârstă a treia au nevoie de spații de socializare.
Grup țintă	Populația în vârstă a orașului
Obiective	Asigurarea unor prestații adecvate de asistență socială
Motivația proiectului	Inexistența unui spațiu de recreere pentru persoanele în vârstă.
Modul de implementare a proiectului	Prin proiect se urmărește crearea și amenajarea unui centru de recreere pentru persoanele în vârstă din





	oraș
Sursa de finanțare/posibile surse de finanțare	<ul style="list-style-type: none"> • Fonduri UE - POR • Bugetul de stat • Bugetul local • programe naționale
Instituția care răspunde de realizarea proiectului	Consiliul local
Termen de realizare	2020
Indicatori	- Centru comunitar al persoanelor în vârstă funcțional

Fișa 22

Domeniu	Programul / proiectul propus
Dezvoltare socială	Titlul: Continuarea aplicării legislației privind câinii comunitari
Cadrul general	Pe teritoriul orașului există un număr însemnat de câini fără stăpân
Grup țintă	Populația orașului
Obiective	Creșterea stării de sănătate a populației
Motivația proiectului	Nevoia de a soluționa problema câinilor fără stăpân
Modul de implementare a proiectului	Aplicarea legislației în materie
Sursa de finanțare/posibile surse de finanțare	<ul style="list-style-type: none"> • Bugetul de stat • Bugetul județului • Bugetul local • Programe naționale
Instituția care raspunde de realizarea proiectului	Consiliul local





Termen de realizare	2019
Indicatori	-Pe străzile orașului nu mai există câini fără stăpân

Fișa 23

Domeniu Dezvoltare socială	Programul / proiectul propus Titlul: Piața în orașul Popești-Leordeni (Complex Agroalimentar)
Cadrul general	Pe teritoriul orașului nu există o piață iar aceasta este solicitată de către locuitori
Grup țintă	Populația orașului
Obiective	Creșterea stării de sănătate a populației
Motivația proiectului	Nevoia de avea o nouă piață
Modul de implementare a proiectului	Proiectare, execuție
Sursa de finanțare/posibile surse de finanțare	Bugetul local
Instituția care raspunde de realizarea proiectului	Consiliul local
Termen de realizare	2018
Indicatori	-Piață nouă funcțională

Fișa 24

Domeniu Amenajarea teritoriului	Programul / proiectul propus Titlul: Extinderea sistemului de monitorizare video a drumurilor orășenești
Cadrul general	Un sistem de monitorizare video poate conduce la utilizarea adecvată a drumurilor orășenești și la





	creșterea siguranței de utilizare.
Grup țintă	Populația orașului
Obiective	Sporirea nivelului de siguranță în oraș
Motivația proiectului	Este necesară asigurarea infrastructurii care să permită creșterea nivelului de siguranță în oraș.
Modul de implementare a proiectului	Instalare sistem video de supraveghere a drumurilor orășenești
Sursa de finanțare/posibile surse de finanțare	<ul style="list-style-type: none">• Bugetul local• Programe naționale
Instituția care răspunde de realizarea proiectului	Consiliul local
Termen de realizare	2021
Indicatori	-30 de km de drumuri orășenești monitorizate video





3.4. Amenajarea teritoriului, urbanism și infrastructura de transport

3.4.1. Prezentare generală

În acest moment utilizarea terenurilor este stabilită prin PUG, a cărui revizuire este în curs de realizare. Suprafața orașului este de 5.280,63 ha. Suprafața intravilanului este de 970 ha.

Așa cum am precizat, arterele principale de circulație sunt:

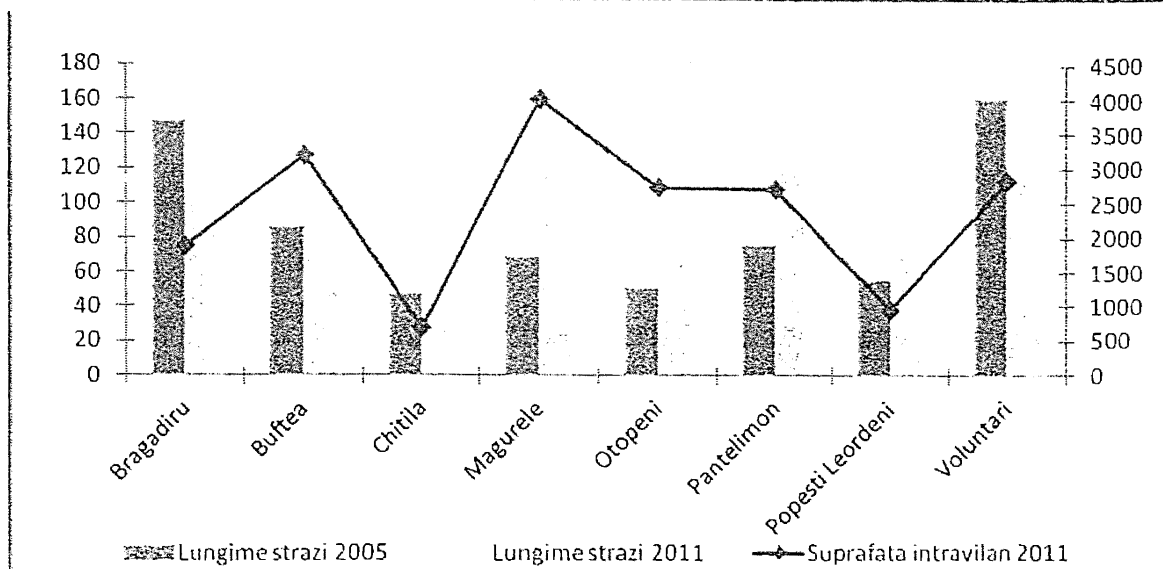
- Drumul Național 4 București – Oltenița, aflat în responsabilitatea Companiei Naționale de Autostrăzi și Drumuri Naționale;
- Șoseaua Berceni – aflată în administrarea Municipiului București;
- Splaiul Unirii - aflat în administrarea Municipiului București
- Șoseaua de centură a Bucureștiului - aflată în responsabilitatea Companiei Naționale de Autostrăzi și Drumuri Naționale;

Pe teritoriul orașului Popești-Leordeni există instalațiile necesare serviciilor feroviare, linia ferată de centură fiind una dintre magistralele care permit fluidizarea traficului de marfă care are ca punct de plecare gările din București.

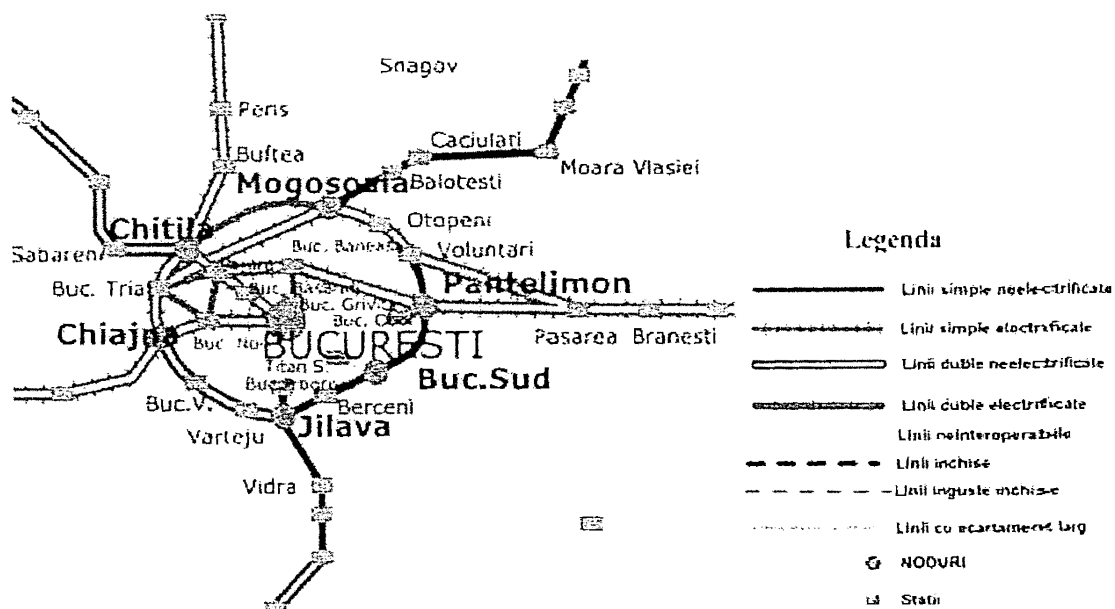
Densitatea de străzi orășenești era de 0,12 km-stradă/km² la nivel național, de cca. 1,49 km-stradă/km² în regiunea București-Ilfov și de 0,50 km-stradă/km² în județul Ilfov (peste media națională). Gradul de modernizare a străzilor orășenești în județ este însă sub media națională, 45% față de 63%, consecință a dezvoltării imobiliare rapide cu care investițiile în infrastructură nu au putut ține pasul¹².

¹² Strategia de dezvoltare a județului Ilfov Orizon 2020, p.94





Rețeaua de cale ferată împarte teritoriul județului Ilfov în sectoare relativ egale, toate liniile convergând către București. Această rețea radială este intersectată de linia de cale ferată de centură a municipiului București. Conform datelor de la INS, județul Ilfov era străbătut de o rețea de căi ferate în exploatare de 180 km, reprezentând 1,7% din totalul căilor ferate din România, de 10.777 km¹³.

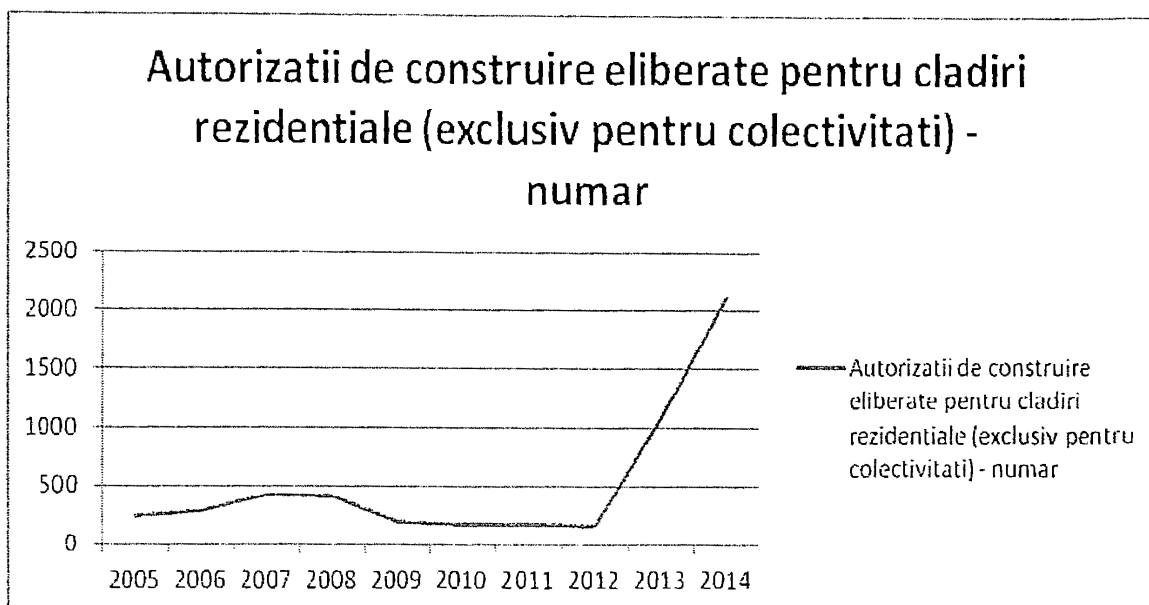


¹³ Strategia de dezvoltare a județului Ilfov Orizont 2020, p.87





În materie de construire, asistăm la o creștere considerabilă a numărului de autorizații eliberate:



3.4.2. Analiza SWOT

Puncte tari ale orașului Popești-Leordeni:	Puncte slabe:
<ul style="list-style-type: none"> - Existența unor legături directe între oraș și municipiul București prin intermediul liniilor urbane; - Acces la drumuri naționale, județene, centura Bucureștiului; - Acces la calea ferată; - Rețea importantă de drumuri locale reabilitate; - Extinderea suprafețelor din intravilanul localității; - Realizarea a numeroase demersuri pentru reabilitarea infrastructurii, extinderea rețelelor de apă și 	<ul style="list-style-type: none"> - PUG neactualizat momentan; - Suprafața spațiilor verzi sub media europeană; - Lipsa unei delimitări clare a zonei industriale de cea de locuit; - Existența unor drumuri nemodernizate; - Traversarea orașului de către DN4; - Transport în comun insuficient în raport cu nevoile orașului.





<p>canalizare;</p> <ul style="list-style-type: none"> - Suprafețe importante de spații verzi amenajate; - Aprobarea Planului local multianual pentru obiectivul investiției „Proiectare și execuție lucrări de reparații, reabilitări și modernizări străzi în orașul Popești-Leordeni, în perioada 2013-2018 	
<p>Oportunități:</p>	<p>Amenințări:</p>
<ul style="list-style-type: none"> - Dezvoltarea zonei metropolitane București-Ilfov; - Creșterea atractivității orașului pentru locuire; - Existența resurselor nerambursabile din fondurile structurale; - Integrarea în strategiile de dezvoltare ale județului; - Dezvoltarea unor relații de parteneriat în vederea dezvoltării infrastructurii 	<ul style="list-style-type: none"> - Resurse bugetare reduse față de nevoia de investiții în infrastructură; - Creșterea spațiilor de locuit într-un ritm mult prea mare față de capacitatea autorităților locale de a dezvolta infrastructura.

3.4.3. Obiective pentru domeniul amenajarea teritoriului și infrastructura de transport

Obiectivul general în materie de amenajare a teritoriului și infrastructură de transport este reprezentat de “utilizarea optimă a teritoriului orașului și îmbunătățirea infrastructurii de transport” iar obiectivele specifice sunt:

1. Zonarea funcțională a teritoriului orașului în acord cu tendințele de dezvoltare a acestuia;
2. Clarificarea aspectelor de proprietate și domienialitate asupra teritoriului orașului;





3. Îmbunătățirea infrastructurii de transport astfel încât să fie reduse influențele negative asupra mediului și confortului populației;

4. Crearea designului sustenabil arhitectonic

3.4.4. Fișe de proiect

Fișa 25

Domeniu	Programul / proiectul propus
Amenajarea teritoriului	Titlul: Finalizarea PUG și regulament de urbanism detaliat
Cadrul general	-Este necesară o revedere a zonării funcționale;
Grup țintă	-Populația orașului;
Obiective	-Zonarea funcțională a teritoriului orașului în acord cu tendințele de dezvoltare a acestuia;
Motivația proiectului	-Nevoia de a spori intravilanul localității, de a delimita clar zona industrială de zona de locuit și de a crește suprafața spațiilor verzi
Modul de implementare a proiectului	-Actualizarea PUG având în vedere: extinderea intravilanului localității în sud și nord est, delimitarea clară a zonei industriale și identificarea de noi spații verzi
Sursa de finanțare/posibile surse de finanțare	-Bugetul local
Instituția care răspunde de realizarea proiectului	-Consiliul local
Termen de realizare	-2019
Indicatori	-PUG actualizat și regulament de urbanism detaliat





Fișa 26

Domeniu Amenajarea teritoriului	Programul / proiectul propus Titlul: Clarificarea aspectelor de proprietate și domencialitate asupra teritoriului orașului
Cadrul general	- Nu există o evidență clară asupra bunurilor domeniiale
Grup țintă	-Populația orașului, administrația locală
Obiective	-Clarificarea aspectelor de proprietate și domencialitate asupra teritoriului orașului
Motivația proiectului	- Există bunuri și terenuri a căror situație juridică nu este clarificată, astfel că acestea nu pot fi puse în valoare.
Modul de implementare a proiectului	-Realizarea evidenței bunurilor domeniiale și clarificarea situației juridice a bunurilor și terenurilor.
Sursa de finanțare/posibile surse de finanțare	-Bugetul local
Instituția care răspunde de realizarea proiectului	-Consiliul local, consiliul județean, prefectura
Termen de realizare	-2019
Indicatori	-Reparcelare integrală; -Baza de date cu bunurile domeniiale;

Fișa 27

Domeniu Amenajarea teritoriului	Programul / proiectul propus Titlul: Realizarea de noi drumuri orășenești
Cadrul general	-Expansiunea intravilanului trebuie însoțită de realizarea infrastructurii aferente





Grup țintă	-Populația orașului
Obiective	-Îmbunătățirea infrastructurii de transport astfel încât să fie reduse influențele negative asupra mediului și confortului populației
Motivația proiectului	-Este necesară creșterea atractivității pentru locuire prin crearea unei infrastructuri adecvate
Modul de implementare a proiectului	-Realizarea a 5 km de drumuri orășenești noi
Sursa de finanțare/posibile surse de finanțare	-Bugetul local, bugetul de stat, fonduri structurale
Instituția care răspunde de realizarea proiectului	-Consiliul local
Termen de realizare	-2019
Indicatori	-5 km de drum realizat

Fișa 28

Domeniu Amenajarea teritoriului	Programul / proiectul propus Titlul: Reabilitarea drumurilor orășenești
Cadrul general	-Drumurile orășenești necesită o întreținere permanentă
Grup țintă	-Populația orașului
Obiective	-Îmbunătățirea infrastructurii de transport astfel încât să fie reduse influențele negative asupra mediului și confortului populației
Motivația proiectului	-Este necesară creșterea atractivității pentru locuire prin crearea unei infrastructuri adecvate
Modul de implementare a proiectului	-Reabilitarea drumurilor orășenești și alei pietonale, trotuare, căi de acces etc.





Sursa de finanțare/posibile surse de finanțare	-Bugetul local, Bugetul de stat, Fonduri structurale
Instituția care răspunde de realizarea proiectului	-Consiliul local
Termen de realizare	-2020
Indicatori	-20 km drumuri orașenești reabilitate

Fișa 29

Domeniu Amenajarea teritoriului	Programul / proiectul propus Titlul: Transport local de călători- RATB
Cadrul general	-Orașul are o suprafață mare, astfel încât este necesar să se asigure transportul optim în interior și spre București.
Grup țintă	-Populația orașului
Obiective	-Îmbunătățirea infrastructurii de transport astfel încât să fie reduse influențele negative asupra mediului și confortului populației
Motivația proiectului	-Nu există transport local adecvat, accesibil din toate cartierele orașului.
Modul de implementare a proiectului	-Acord cu RATB
Sursa de finanțare/posibile surse de finanțare	-resurse ale populației -bugetul local
Instituția care răspunde de realizarea proiectului	-Consiliul local Popești-Leordeni
Termen de realizare	-2016
Indicatori	- Transport în comun optim





Fișa 30

Domeniu Amenajarea teritoriului	Programul / proiectul propus Titlul: Sistem de indicatoare cu denumirile străzilor, de intrare/ieșire din localitate și semne de circulație
Cadrul general	-Design-ul local și orientarea pe teritoriul orașului se pot îmbunătăți prin utilizarea unui sistem de indicatoare adecvat
Grup țintă	-Populația orașului, agenți economici
Obiective	-Crearea designului sustenabil arhitectonic
Motivația proiectului	-Nu există un sistem de indicatoare cu numele străzilor, un sistem adecvat de marcare a intrărilor/ieșirilor din localitate și nici semne de circulație adecvate
Modul de implementare a proiectului	-Realizarea și montarea de: plăcuțe cu denumirile străzilor și indicatoare de orientare; Plachete de marcare a intrărilor/ieșirilor din localitate; -Semne de circulație adecvate
Sursa de finanțare/posibile surse de finanțare	-Bugetul local
Instituția care răspunde de realizarea proiectului	-Consiliul local Popești-Leordeni
Termen de realizare	2018
Indicatori	-Toate străzile marcate; -Toate intrările și ieșirile din oraș marcate; -Toate intersecțiile semnalizate adecvat





Fișa 31

Domeniu Amenajarea teritoriului	Programul / proiectul propus Titlul: Planul de mobilitate urbană
Cadrul general	Este necesară o analiză a mobilității urbane, ca suport pentru deciziile strategice în domeniu
Grup țintă	Populația orașului
Obiective	Delimitarea teritoriului orașului în acord cu tendințele de dezvoltare a acestuia
Motivația proiectului	Nevoia de a planifica dezvoltarea orașului în acord cu tendințele de mobilitate.
Modul de implementare a proiectului	Contractare, realizare plan de mobilitate urbană.
Sursa de finanțare/posibile surse de finanțare	Bugetul local
Instituția care răspunde de realizarea proiectului	Consiliul local
Termen de realizare	2016
Indicatori	-Plan de mobilitate urbană realizat

Fișa 32

Domeniu Amenajarea teritoriului	Programul / proiectul propus Titlul: Pistă pentru biciclete
Cadrul general	Este necesară crearea unor puncte de atracție în oraș și facilitarea deplasării populației.
Grup țintă	Populația orașului
Obiective	Îmbunătățirea infrastructurii de transport astfel încât





	să fie asigurat confortul populației
Motivația proiectului	Orașul poate deveni un punct de atracție pentru bicicliști
Modul de implementare a proiectului	Construirea pistei de biciclete
Sursa de finanțare/posibile surse de finanțare	<ul style="list-style-type: none"> • Fonduri UE • Bugetul de stat • Bugetul județului • Bugetul local • Programe naționale
Instituția care răspunde de realizarea proiectului	Consiliul local, Consiliul Județean
Termen de realizare	2019
Indicatori	-Pista de biciclete realizată

Fișa 33

Domeniu Amenajarea teritoriului	Programul / proiectul propus Titlul: Cadastrul general
Cadrul general	Este necesară o revedere a zonării funcționale a orașului
Grup țintă	Populația orașului și agenții economici
Obiective	-Zonarea funcțională a teritoriului orașului în acord cu tendințele de dezvoltare a acestuia;
Motivația proiectului	Nevoia de a delimita clar zona extravilană
Modul de implementare a proiectului	Realizarea cadastrului
Sursa de finanțare/posibile surse de finanțare	<ul style="list-style-type: none"> • Bugetul de stat • Bugetul local





	<ul style="list-style-type: none"> • Programe naționale
Instituția care raspunde de realizarea proiectului	Consiliul local
Termen de realizare	2021
Indicatori	-Cadastrul general realizat

Fișa 34

Domeniu Amenajarea teritoriului	<p>Programul / proiectul propus</p> <p>Titlul:</p> <p>Construire pasaje (Strategia Orizont 2020):</p> <ul style="list-style-type: none"> - Pasaj rutier denivelat (Popești-Leordeni) C.B –DN4 (cu posibilitate de gabarit depășit) - Pasaj rutier denivelat (Popești-Leordeni) Sos. Berceni-Str. Drumul Fermei
Cadrul general	Rețeaua de drumuri și accesul către diferite zone trebuie permanent îmbunătățite
Grup țintă	Populația
Obiective	Îmbunătățirea infrastructurii de transport astfel încât să fie asigurat confortul populației
Motivația proiectului	Este necesară creșterea atractivității orașului prin crearea unei infrastructuri adecvate
Modul de implementare a proiectului	Realizare pasaje pentru a facilita accesul în oraș.
Sursa de finanțare/posibile surse de finanțare	<ul style="list-style-type: none"> • Fonduri UE • Bugetul de stat • Bugetul județului • Programe naționale





Instituția care răspunde de realizarea proiectului	CNDANR, Consiliul județean, Consiliul local
Termen de realizare	2022
Indicatori	Pasaje realizate - 2022

Fișa 35

Domeniu Amenajarea teritoriului	Programul / proiectul propus Titlul: Lărgirea la 4 benzi a Șos. Berceni
Cadrul general	Rețeaua de drumuri și accesul către diferite zone trebuie permanent îmbunătățite.
Grup țintă	Populația
Obiective	Îmbunătățirea infrastructurii de transport astfel încât să fie asigurat confortul populației
Motivația proiectului	Nevoia de a dezvolta rețeaua zonală de drumuri.
Modul de implementare a proiectului	Proiectare, execuție lărgire drum.
Sursa de finanțare/posibile surse de finanțare	Bugetul Capitalei
Instituția care răspunde de realizarea proiectului	Consiliul General al Municipiului București, Consiliul județean, Consiliul local.
Termen de realizare	2021
Indicatori	2021 – Șos. Berceni extinsă la patru benzi





3.5. Administrația publică locală

3.5.1. Prezentare generală

Primăria Popești-Leordeni este organizată și funcționează potrivit prevederilor Legii nr. 215/2001 privind administrația publică locală, cu modificările și completările ulterioare și în conformitate cu hotărârile Consiliului Local Popești-Leordeni privind aprobarea organigramei, a numărului de posturi și a statutului de funcții ale aparatului propriu de specialitate.

Primarul, viceprimarul, secretarul, împreună cu aparatul propriu de specialitate constituie o structură funcțională cu activitate permanentă, denumită Primăria Orașului Popești-Leordeni care aduce la îndeplinire hotărârile Consiliului Local și dispozițiile primarului, soluționând problemele curente ale colectivității locale.

Primarul este șeful administrației publice locale a orașului Popești-Leordeni și al aparatului propriu de specialitate, pe care îl conduce și controlează, conform art. 66(1) din Legea nr. 215/2001 privind administrația publică locală, cu modificările și completările ulterioare prin Legea nr. 286/2006.

În ceea ce privește situația personalului angajat situația este următoarea:

Număr total personal angajat, din care (exclusiv demnitarii publici, inclusiv secretarul orașului):	87
Funcționari publici de execuție	52
Funcționari publici de conducere (inclusiv secretarul orașului)	9
Personal contractual	25
Personal contractual în funcții de conducere	1





Femei	53
Bărbați	34




Foto: sediul Primăriei Popești-Leordeni

3.5.2. Analiza SWOT

Puncte tari ale orașului Popești-Leordeni:	Puncte slabe:
<ul style="list-style-type: none">- Autorități locale deschise;- Existența unui site și a panourilor de informare;- Imagine bună și încredere în primar;	<ul style="list-style-type: none">- Lipsa contactelor externe și lipsa de integrare în circuitul administrativ național și internațional;- Număr relativ mic de angajați în raport





<ul style="list-style-type: none"> - Dotare adecvată a instituției; - Parteneriate cu ONG-uri și agenți economici; 	<p>cu volumul de activitate;</p> <ul style="list-style-type: none"> - Imposibilitatea transmiterii de solicitări, cereri on-line; - Accesarea redusă a finanțărilor externe; - Lipsa de motivare pentru o mare parte din angajați datorită nivelului de salarizare.
<p>Oportunități:</p>	<p>Amenințări:</p>
<ul style="list-style-type: none"> - Creșterea gradului de descentralizare și autonomie locală; - Existența resurselor nerambursabile din fondurile structurale; - Dezvoltarea unor relații de parteneriat în vederea dezvoltării instituționale; - Crearea unui sistem electronic de management al documentelor pentru o mai bună organizare și comunicare internă, precedat de pregătirea în domeniul utilizării noilor tehnologii; - Înfrățirea cu o localitate (recomandat – țările nordice) și utilizarea schimburilor de experiență; - Existența unor instituții similare cu exemple de bune practici; - Crearea unei culturi a informării și participarea la evenimentele din domeniul de activitate – conferințe, seminarii; - Existența de organizații profesionale ale funcționarilor publici, spații utile de 	<ul style="list-style-type: none"> - Educație, cultură civică slab dezvoltate, grad redus de participare civică; - Cooperarea slabă cu UAT-urile învecinate; - Migrarea personalului calificat către alte instituții publice.





informare, – asociația contabililor, informaticienilor, orașelor etc.	
---	--

3.5.3. Obiective pentru domeniul „Administrație publică”

Obiectivul general în materie de “modernizarea administrației publice” iar obiectivele specifice sunt:

1. Îmbunătățirea capacității administrative;
2. Îmbunătățirea relației cu cetățenii și mediul de afaceri;
3. Introducerea de noi instrumente și tehnologii

3.5.4. Fișe de proiect

Fișa 36

Domeniu Administrație publică	Programul / proiectul propus Titlul: Adaptarea structurii organizatorice
Cadrul general	-Organigrama, ROF-ul, fișele de post sunt instrumente manageriale ce sprijină atingerea obiectivelor propuse
Grup țintă	-Aparatul de specialitate al primarului
Obiective	-Îmbunătățirea capacității administrative
Motivația proiectului	-Nevoia de a crea o structură organizatorică flexibilă
Modul de implementare a proiectului	-Adaptarea anuală a organigramei, regulamentului de organizare și funcționare și fișelor de post la nevoile instituției și schimbările legislative;
Sursa de finanțare/posibile surse de finanțare	-Bugetul local
Instituția care răspunde de	-Primarul





realizarea proiectului	
Termen de realizare	-Luna martie a fiecărui an
Indicatori	-Organigrama, ROF, fișe de post actualizate anual

Fișa 37

Domeniu Administrație publică	Programul / proiectul propus Titlul: Analiza nevoilor de formare profesională ale funcționarilor publici și participarea la diferite forme de pregătire
Cadrul general	-Funcționarii publici au dreptul și obligația să-și îmbunătățească nivelul de pregătire profesională
Grup țintă	-Funcționarii publici
Obiective	-Îmbunătățirea capacității administrative
Motivația proiectului	-Névoia de a crește nivelul de pregătire profesională
Modul de implementare a proiectului	-Realizarea analizei nevoilor de formare profesională; -Participarea la cursuri de formare profesională generale și specifice
Sursa de finanțare/posibile surse de finanțare	-Bugetul local, POCA
Instituția care răspunde de realizarea proiectului	-Primarul
Termen de realizare	-Anual – analiza nevoilor de formare profesională și participarea la forme de pregătire
Indicatori	-Rapoarte individuale și raport general privind analiza nevoilor de formare profesională; -30 de angajați/an participă la diverse forme de pregătire profesională





Fișa 38

Domeniu Administrație publică	Programul / proiectul propus Titlul: Creșterea nivelului de pregătire prin schimb de experiență și vizite de studii
Cadrul general	-Administrația locală a orașului Popești-Leordeni trebuie să intre în circuitul național și internațional
Grup țintă	-Funcționarii publici și aleșii locali
Obiective	-Îmbunătățirea capacității administrative
Motivația proiectului	-Nevoia de a crește nivelul de pregătire profesională prin vizite de studiu și schimb de experiență
Modul de implementare a proiectului	-Înfrățirea cu o localitate similară; -Vizite de studii anual la institutii similare din țară, cu exemple de bune practici; -Participarea la cel puțin 5 evenimente pe an din domeniul de activitate – conferințe, seminarii; -Aderarea la organizații profesionale ale funcționarilor publici, spații utile de informare; -Asociația contabililor, informaticienilor, orașelor etc;
Sursa de finanțare/posibile surse de finanțare	-Bugetul local -POCA
Instituția care răspunde de realizarea proiectului	-Consiliul local
Termen de realizare	2017
Indicatori	-Un parteneriat cu o localitate similară din străinătate -5 participări pe an la seminarii sau conferințe -2 abonamente la publicații de specialitate -4 asociații profesionale la care s-a aderat





Fișa 39

Domeniu Administrație publică	Programul / proiectul propus Titlul: Îmbunătățirea capacității administrative prin utilizarea de instrumente moderne de lucru
Cadrul general	-Utilizarea unor instrumente precum registrul riscurilor sau manual de proceduri crează premisele unei activități performante
Grup țintă	-Funcționarii publici și aleșii locali
Obiective	-Îmbunătățirea capacității administrative
Motivația proiectului	-Nevoia de a utiliza instrumente specifice managementului public modern în activitatea curentă
Modul de implementare a proiectului	-Formalizarea unui circuit al documentelor; -Realizarea procedurilor de lucru;
Sursa de finanțare/posibile surse de finanțare	-Bugetul local
Instituția care răspunde de realizarea proiectului	-Primarul orașului
Termen de realizare	-2016 și actualizare anuală
Indicatori	-Circuit al documentelor formalizat; -50 de proceduri de lucru realizate;

Fișa 40

Domeniu Administrație publică	Programul / proiectul propus Titlul: Creșterea nivelului de informare al cetățenilor și mediului de afaceri din oraș
Cadrul general	-Prin informare, cetățenii pot deveni parteneri ai autorităților locale





Grup țintă	-Funcționarii publici și aleșii locali; -Populația
Obiective	-Îmbunătățirea relației cu cetățenii și mediul de afaceri
Motivația proiectului	-Nevoia de a informa cetățenii cu privire la modul de lucru, obiectivele, proiectele și realizările autorităților locale
Modul de implementare a proiectului	-Realizarea unei publicații permanente a orașului; -Site funcțional și actualizat săptămânal;
Sursa de finanțare/posibile surse de finanțare	-Bugetul local;
Instituția care răspunde de realizarea proiectului	-Primarul
Termen de realizare	-2016
Indicatori	-Publicație ce apare trimestrial; -Site actualizat săptămânal;

Fișa 41

Domeniu Administrație publică	Programul / proiectul propus Titlul: Creșterea nivelului de consultare a cetățenilor și mediului de afaceri din oraș
Cadrul general	-Prin consultare, cetățenii pot deveni parteneri ai autorităților locale și pot oferi soluții pentru problemele locale
Grup țintă	-Funcționarii publici și aleșii locali, populația
Obiective	-Îmbunătățirea relației cu cetățenii și mediul de afaceri
Motivația proiectului	-Nevoia de a consulta cetățenii cu privire la modul de





	lucru, obiectivele, proiectele și realizările autorităților locale
Modul de implementare a proiectului	-Organizarea de adunări publice pe cartiere, cel puțin una pe an în fiecare cartier; -Organizarea de întâlniri cel puțin odată pe an cu tinerii; -Realizarea o dată la doi ani a unui sondaj de consultare a populației cu privire la problemele majore din oraș; -Înființarea Consiliului local al elevilor;
Sursa de finanțare/posibile surse de finanțare	-Bugetul local
Instituția care răspunde de realizarea proiectului	-Consiliul local Popești-Leordeni,
Termen de realizare	-2016
Indicatori	-2 adunări publice pe an; -2 întâlniri pe an cu tinerii; -1 sondaj de consultare la doi ani; -Înființarea Consiliului local al elevilor;

Fișa 42

Domeniu Administrație publică	Programul / proiectul propus Titlul: Primăria Popești-Leordeni on-line
Cadru general	-Dezvoltarea și implementarea unui sistem informatic integrat pentru promovarea interacțiunii dintre Primăria Popești-Leordeni și cetățeni prin valorificarea potențialului TIC
Grup țintă	-Funcționarii publici și aleșii locali;





	-Populația
Obiective	-Introducerea de noi instrumente și tehnologii
Motivația proiectului	-Nevoia organizării, eficientizării și monitorizării continue a activității primăriei, asigurarea transparenței, fluidizării comunicării între autoritate și cetățeni.
Modul de implementare a proiectului	-Achiziție echipamente și soft care să permită: <ol style="list-style-type: none"> 1. completarea on-line a cererile adresate primăriei; 2. eficientizarea fluxurilor de documente în cadrul primăriei Popești-Leordeni și reducerea birocrăției; 3. crearea unei baze de date a documentelor din cadrul primăriei, cu facilități de căutare și generare de rapoarte; 4. asigurarea unui mediu eficient de comunicare între primăria Popești-Leordeni și cetățenii orașului Popești-Leordeni prin crearea unui portal web de informare a cetățenilor cu privire la evenimentele locale și activitățile primăriei; 5. instruirea utilizatorilor pentru a fi capabili să utilizeze noile tehnologii ale informației și comunicației, prin extinderea școlii ca mediu deschis de instruire pentru cetățenii orașului
Sursa de finanțare/posibile surse de finanțare	-Bugetul local; -Fonduri structurale - POCA





Instituția care răspunde de realizarea proiectului	-Consiliul local Popești-Leordeni
Termen de realizare	-2020
Indicatori	-Sistem informatic funcțional





3.6. Educație și formare

3.6.1. Prezentare generală

Pe teritoriul orașului există un liceu, 2 școli și 4 grădinițe.

Potrivit datelor furnizate de către INS, numărul elevilor și copiilor de grădiniță a crescut constant în ultimii ani:


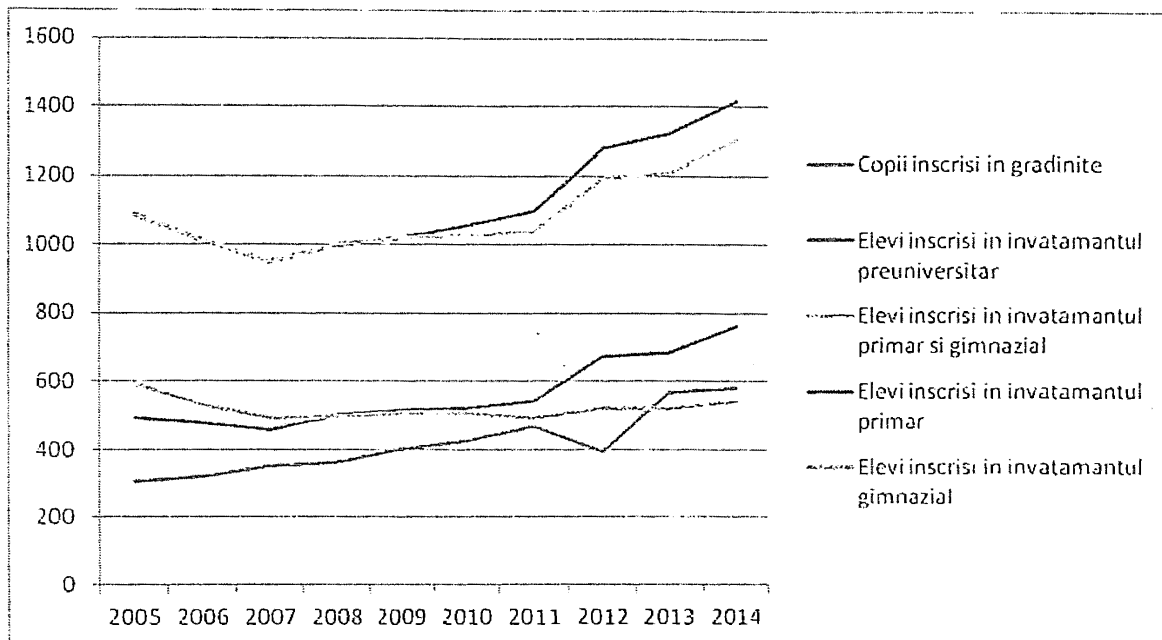
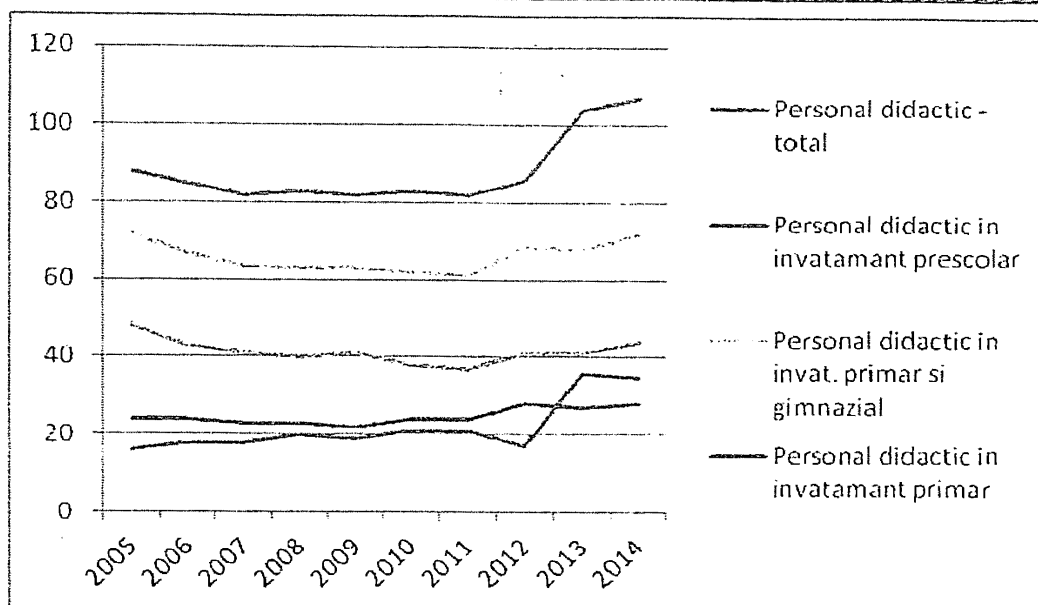


Foto: școală din Popești-Leordeni

Dinamica este asemănătoare în ceea ce privește numărul personalului didactic:





În ceea ce privește dotările din unitățile de învățământ, situația este următoarea:

Săli de clasă și cabinete școlare	27
Laboratoare școlare	2
Săli de gimnastică - total	2
PC - total	32

3.6.2. Analiza SWOT

Puncte tari ale orașului Popești-Leordeni:	Puncte slabe:
<ul style="list-style-type: none"> - Amplasarea în imediata apropiere a municipiului București și accesul la forme de pregătire; - Autorități locale deschise, interesate de procesul educativ; - Infrastructură școlară importantă; - Populație școlară importantă; - Existența unui sistem de burse pentru elevi; - Școli și grădinițe dotate; - Personal didactic adecvat și implicat. 	<ul style="list-style-type: none"> - Forță de muncă puțin interesată de recalificare; - Dotări limitate care să sprijine performanța școlară; - Lipsa programelor de calificare, recalificare pentru șomerii; - Inexistența unor programe educative pentru populație; - Inexistența unor programe de tipul a doua șansă; - Grădinițe cu program prelungit și





	<p>programe "after school" insuficiente;</p> <ul style="list-style-type: none"> - Spații de joacă pentru copii insuficiente; - Inexistența unui centru de excelență pentru copii cu rezultate bune.
Oportunități:	Amenințări:
<ul style="list-style-type: none"> - Existența resurselor nerambursabile din fondurile structurale pentru educație; - Integrarea în strategiile de dezvoltare ale județului; - Dezvoltarea unor relații de parteneriat în vederea dezvoltării infrastructurii educaționale. 	<ul style="list-style-type: none"> - Resurse bugetare reduse față de nevoia de investiții în infrastructura de educație; - Scăderea gradului general de pregătire pentru populația tânără; - Riscul de abandon școlar

3.6.3. Obiective pentru domeniul „Educație și formare”

Obiectivul general pentru domeniul educație și formare este "dezvoltarea resurselor umane prin îmbunătățirea infrastructurii educaționale și asigurarea accesului la diferite forme de educație" iar obiectivele specifice sunt:

1. Menținerea și integrarea tinerilor în viața socială și economică a comunității;
2. Creșterea accesului și participării la formarea continuă;
3. Reabilitarea și dezvoltarea infrastructurii educaționale

3.6.4. Fișe de proiect

Fișa 43

Domeniu	Programul / proiectul propus
Educație și formare	<p>Titlul:</p> <p>Programe de consiliere și orientare școlară pentru</p>





	combaterea fenomenului de abandon școlar
Cadrul general	-Abandonul școlar este un fenomen frecvent astăzi datorită condițiilor sociale
Grup țintă	-Tinerii din oraș
Obiective	-Menținerea și integrarea tinerilor în viața socială și economică a comunității
Motivația proiectului	-Nu există nicio formă de prevenire a abandonului școlar
Modul de implementare a proiectului	-Instituționalizarea unei forme permanente de consiliere pentru tineri
Sursa de finanțare/posibile surse de finanțare	-POCU, bugetul local
Instituția care răspunde de realizarea proiectului	-Consiliul Local; -Instituția de învățământ; -Inspectoratul Școlar; -Familii; -ONG-uri
Termen de realizare	-2018 forma de consiliere funcțională
Indicatori	-Scăderea ratei de abandon școlar cu 80% până în 2022

Fișa 44

Domeniu Educație și formare	Programul / proiectul propus Titlul: Centru de excelență pentru tineri cu rezultate deosebite
Cadrul general	-Sunt tineri cu rezultate deosebite al căror efort trebuie susținut
Grup țintă	-Tineri cu rezultate deosebite





Obiective	-Menținerea și integrarea tinerilor în viața socială și economică a comunității
Motivația proiectului	-Promovarea tinerilor cu rezultate deosebite
Modul de implementare a proiectului	-Analiza posibilităților de susținere a acestora; - Demersuri pentru acceptarea și înființarea unui astfel de centru
Sursa de finanțare/posibile surse de finanțare	-Programe guvernamentale; -Sponsorizări
Instituția care răspunde de realizarea proiectului	-Consiliul Local; -Instituția de învățământ; -Inspectoratul Școlar; -Familii; -ONG-uri
Termen de realizare	2017
Indicatori	-Centru de excelență funcțional în 2017

Fișa 45

Domeniu Educație și formare	Programul / proiectul propus Titlul: Creșterea nivelului de educație civică și antreprenorială
Cadru general	-În oraș, participarea civică și nivelul de instruire sunt reduse
Grup țintă	-Locuitorii orașului
Obiective	-Creșterea accesului și participării la formarea continuă
Motivația proiectului	-Creșterea nivelului de educație și participare civică prin instruire





Modul de implementare a proiectului	-Organizarea anuală a unei sesiuni de formare având ca temă sistemul de autorități publice, forme de participare civică, antreprenariat
Sursa de finanțare/posibile surse de finanțare	-Bugetul local; -POCU
Instituția care răspunde de realizarea proiectului	-Consiliul Local; -Instituția de învățământ; -ONG-uri
Termen de realizare	-2016
Indicatori	-Organizarea unei sesiuni de formare pe an cu minim 15 participanți

Fișa 46

Domeniu Educație și formare	Programul / proiectul propus Titlul: Formarea continuă a cadrelor didactice și resurselor umane din unitățile de învățământ
Cadrul general	-Formarea continuă a cadrelor didactice asigură premisele unei educații performante
Grup țintă	-Cadrele didactice din oraș
Obiective	-Creșterea accesului și participării la formarea continuă
Motivația proiectului	-Nevoia de pregătire continuă a cadrelor didactice
Modul de implementare a proiectului	- Evaluarea nevoilor de formare; - Identificarea programelor aplicabile; - Elaborarea proiectelor și implementarea lor
Sursa de finanțare/posibile surse de finanțare	-Bugetul local
Instituția care răspunde	-Consiliul Local;





de realizarea proiectului	-Instituții de învățământ;
Termen de realizare	-2016
Indicatori	-20% din cadrele didactice urmează anual o formă de pregătire

Fișa 47

Domeniu Educație și formare	Programul / proiectul propus Titlul: Reabilitarea, dotarea și modernizarea unităților de învățământ
Cadrul general	-Unitățile de învățământ sunt într-o stare medie și necesită îmbunătățiri și modernizări continue (extinderi, racordări la utilități, amenajări grupuri sanitare etc.)
Grup țintă	-Unitățile de învățământ
Obiective	-Reabilitarea și dezvoltarea infrastructurii educaționale
Motivația proiectului	-Nevoia de a moderniza unitățile de învățământ
Modul de implementare a proiectului	- Evaluarea anuală a stării unităților de învățământ; - Realizarea modernizărilor identificate
Sursa de finanțare/posibile surse de finanțare	-Bugetul local; -Bugetul județului; -Bugetul de stat
Instituția care răspunde de realizarea proiectului	-Consiliul Local; -Instituția de învățământ
Termen de realizare	-5 septembrie, în fiecare an
Indicatori	-modernizarea anuală a unităților de învățământ





Fișa 48

Domeniu Educație și formare	Programul / proiectul propus Titlul: Cabinete medicale/medic în școli și grădinițe
Cadrul general	-Este necesară supravegherea din punct de vedere medical a tinerilor
Grup țintă	-Elevii și preșcolarii din oraș
Obiective	-Reabilitarea și dezvoltarea infrastructurii educaționale
Motivația proiectului	-Asigurarea unei stări de sănătate adecvate pentru tineri
Modul de implementare a proiectului	-Inființarea a 2 cabinete medicale în unitățile de învățământ
Sursa de finanțare/posibile surse de finanțare	-Bugetul local; -Bugetul județului; -Bugetul de stat
Instituția care răspunde de realizarea proiectului	-Consiliul Local; -Instituția de învățământ
Termen de realizare	-2018
Indicatori	-2 cabinete medicale funcționale

Fișa 49

Domeniu Educație și formare	Programul / proiectul propus Titlul: Sală de sport
Cadrul general	-Nu există în acest moment în oraș suficiente spații adecvate pentru desfășurarea de activități sportive
Grup țintă	-Tinerii din oraș





Obiective	-Reabilitarea și dezvoltarea infrastructurii educaționale
Motivația proiectului	-Nevoia de a realiza un spațiu pentru activitățile sportive
Modul de implementare a proiectului	-Construirea unei noi săli de sport
Sursa de finanțare/posibile surse de finanțare	-Bugetul local, bugetul județului, bugetul de stat; POR
Instituția care răspunde de realizarea proiectului	-Consiliul Local; -Instituția de învățământ
Termen de realizare	-2019
Indicatori	-Sală de sport funcțională

Fișa 50

Domeniu Educație și formare	Programul / proiectul propus Titlul: Program after-school și grădiniță cu program prelungit
Cadrul general	-Nu există suficiente forme de asigurare a pregătirii elevilor după orele de școală și de supraveghere a copiilor de grădiniță până la venirea părinților de la locul de muncă
Grup țintă	-Copii și tinerii din oraș
Obiective	-Reabilitarea și dezvoltarea infrastructurii educaționale
Motivația proiectului	-Nevoia de a realiza o pregătire a elevilor și după orele de școală, în condițiile în care părinții sunt la locul de muncă; -Nevoia de a asigura supravegherea copiilor de gră-





	diniță.
Modul de implementare a proiectului	-Organizarea de programe after school pentru minimum 50 de elevi; -Grădiniță cu program prelungit pentru 30 de copii, în sistem parteneriat
Sursa de finanțare/posibile surse de finanțare	-Contribuții private, POR
Instituția care răspunde de realizarea proiectului	-Consiliul Local; -Instituția de învățământ
Termen de realizare	-2020
Indicatori	-50 de elevi cuprinși în programe after school; -20 de copii înscriși la grădinița cu program prelungit





3.7. Cultură, sport și agrement

3.7.1. Prezentare generală

În orașul Popești-Leordeni există biblioteca din incinta Oratoriului Leonardo Murialdo (catolic), Casa Comunității în cadrul Bisericii Catolice, Casa Comunității în cadrul Bisericii Ortodoxe, în beneficiul tuturor cetățenilor din localitate.

Din datele furnizate de INS, situația în ceea ce privește bibliotecile, este următoarea:

Biblioteci - total - număr	3
Volume existente în biblioteci - număr	9396
Cititori activi la biblioteci - număr	479
Volume eliberate - număr	769

Colaborarea cu unitățile de învățământ existente pe teritoriul orașului s-a concretizat prin susținerea demersului educativ și stimularea prin mijloace nonformale atât a personalului didactic, cât și a elevilor. Personalul acestor unități a inițiat activități de colaborare cu reprezentanți ai locuitorilor ce formează această comunitate mixtă în vederea îmbunătățirii relațiilor interetnice și a eliminării măsurilor discriminatorii.


Institutul "Sfânta Maria" - Provincia din România, funcționează având drept obiectiv educarea tinerilor, dar și ajutor în activitatea socială și caritabilă, prin activitate pastorală.



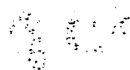


Institutul "Surorilor Misionare Catehetice ale Sfintei Inimi" sprijină comunitatea prin activități sociale și educaționale.

În orașul Popești –Leordeni există în prezent 2 baze sportive și un cămin cultural.



Autoritățile locale au făcut eforturi consistente în ultimii ani pentru a crește suprafețele acoperite cu spații verzi (în 2015 au fost aprobați indicatorii tehnico-economici ai obiectivelor "Amenajare parc Stadion Leordeni" și "Amenajare parc Piața Papa Ioan Paul al II lea").





3.7.2. Analiza SWOT

Puncte tari ale orașului Popești-Leordeni:	Puncte slabe:
<ul style="list-style-type: none"> - Autorități locale deschise activităților culturale, sportive și de agrement; - Existența unor monumente istorice; - Implicare activă a bisericii în viața comunității; - Celebrități din lumea sportului cu originile în localitate; - Monumente istorice protejate; - Existența bazelor sportive și a căminului cultural; - Existența cluburilor sportive locale. 	<ul style="list-style-type: none"> - Dotări limitate pentru sport și agrement; - Inexistența unui calendar de evenimente culturale la nivel local; - Competiții sportive în număr redus; - Lipsa dotărilor pentru agrement.
Oportunități:	Amenințări:
<ul style="list-style-type: none"> - Existența resurselor nerambursabile din fondurile structurale pentru activități culturale, sportive și de agrement; - Integrarea în strategiile de dezvoltare ale județului; - Dezvoltarea unor relații de parteneriat în vederea dezvoltării de activități culturale și sportive; - Perspectiva dezvoltării centrelor și cluburilor sportive 	<ul style="list-style-type: none"> - Resurse bugetare reduse față de nevoia de investiții în infrastructura culturală și sportivă; - Sprijin redus din partea altor autorități publice județene și naționale; - Lipsa de implicare a comunității pentru crearea unei vieți culturale și sportive a orașului.





3.7.3. Obiective pentru domeniul „Cultură, sport și agrement”

Obiectivul general în materie îl reprezintă “dezvoltarea infrastructurii pentru cultură, sport și agrement” iar obiectivele specifice sunt:

1. Punerea în valoare, dezvoltarea patrimoniului cultural local și organizarea de evenimente culturale;
2. Dezvoltarea infrastructurii pentru practicarea sportului și organizarea de competiții sportive;
3. Valorificarea resurselor naturale ale orașului pentru crearea infrastructurii de agrement.

3.7.4. Fișe de proiect

Fișa 51

Domeniu Cultura, sport și agrement	Programul / proiectul propus Titlul: Biblioteca virtuală în școală
Cadrul general	-Adaptarea bibliotecii la evoluția tehnologică
Grup țintă	-Locuitorii orașului/elevii
Obiectiv	-Punerea în valoare, dezvoltarea patrimoniului cultural local și organizarea de evenimente culturale
Motivația proiectului	-Nevoia de a extinde resursele bibliotecii în concordanță cu noile tehnologii
Modul de implementare a proiectului	-Achiziția de echipamente pentru bibliotecă -Dezvoltarea de resurse virtuale și accesul la baze de date cu fond de carte din țară și străinătate
Sursa de finanțare/posibile surse de finanțare	-Bugetul local; -Sponsorizări
Instituția care răspunde de realizarea proiectului	-Consiliul Local; -Biblioteca





Termen de realizare	-2017
Indicatori	-Biblioteca virtuală funcțională

Fișa 52

Domeniu Cultura, sport și agrement	Programul / proiectul propus Titlul: Consolidare, amenajare monumente istorice
Cadrul general	-Există în oraș monumente istorice și trebuie protejate
Grup țintă	-Locuitorii orașului
Obiectiv	-Punerea în valoare, dezvoltarea patrimoniului cultural local și organizarea de evenimente culturale
Motivația proiectului	-Nevoia de a consolida și amenaja monumentele istorice
Modul de implementare a proiectului	-Consolidarea și amenajarea monumentelor istorice
Sursa de finanțare/posibile surse de finanțare	-POR; -Sponsorizări
Instituția care răspunde de realizarea proiectului	-Consiliul Local; -Biserica
Termen de realizare	-2021
Indicatori	- Lăcașe de cult consolidate și amenajate

Fișa 53

Domeniu Cultură, sport și agrement	Programul / proiectul propus Titlul: Amenajare și reamenajare parcuri și locuri de joacă
Cadrul general	Suprafața parcurilor și a locurilor de joacă este insuficientă în raport cu populația





Grup țintă	-Locuitorii orașului
Obiectiv	-Valorificarea resurselor naturale ale orașului pentru crearea infrastructurii de agrement
Motivația proiectului	-Nevoia de a amenaja și extinde suprafața parcurilor și a locurilor de joacă
Modul de implementare a proiectului	-Amenajarea unui nou parc; -Reamenajarea parcurilor existente; -Reamenajarea locurilor de joacă
Sursa de finanțare/posibile surse de finanțare	-Bugetul local; - POR
Instituția care răspunde de realizarea proiectului	-Consiliul local
Termen de realizare	-2019
Indicatori	-Un parc reamenajat; -Un parc nou creat; -Locuri de joacă reamenajate

Fișa 54

Domeniu Cultura, sport și agrement	Programul / proiectul propus Titlul: Reabilitarea spațiilor verzi dintre blocuri
Cadrul general	-Spațiile verzi dintre blocuri pot fi transformate în mini-parcuri, astfel încât să se asigure premisele utilizării adecvate a terenurilor din jurul blocurilor (raport optim între spațiu verde, alei pietonale și locuri de parcare)
Grup țintă	-Locuitorii orașului
Obiectiv	-Valorificarea resurselor naturale ale orașului pentru crearea infrastructurii de agrement





Motivația proiectului	-Nevoia de a amenaja și a extinde suprafețe verzi și realizarea unui echilibru în utilizarea terenurilor din jurul blocurilor
Modul de implementare a proiectului	-Amenajarea spațiilor verzi, a aleilor pietonale și a locurilor de parcare din jurul blocurilor
Sursa de finanțare/posibile surse de finanțare	-Bugetul local
Instituția care răspunde de realizarea proiectului	-Consiliul local
Termen de realizare	-2019
Indicatori	-Toate spațiile verzi din jurul blocurilor amenajate; -Aleile pietonale din jurul blocurilor reabilitate; - Locuri de parcare create

Fișa 55

Domeniu Cultură, sport și agrement	Programul / proiectul propus Titlul: Centru cultural
Cadrul general	-Actualul Cămin Cultural poate dobândi o altă destinație (Palat Administrativ) astfel că este necesară construirea unui centru cultural.
Grup țintă	-Locuitorii orașului
Obiectiv	-Punerea în valoare, dezvoltarea patrimoniului cultural local și organizarea de evenimente culturale
Motivația proiectului	-Căminul cultural actual este neadecvat în raport cu dinamica localității
Modul de implementare a proiectului	-Demararea procesului de construire a unui centru cultural





Sursa de finanțare/posibile surse de finanțare	-Buget local -POR
Instituția care răspunde de realizarea proiectului	-Consiliul local
Termen de realizare	-2020
Indicatori	-Spațiu identificat; -Proiect realizat; -Surse de finanțare identificate; -Centru cultural construit

Fișa 56

Domeniu Cultură, culte, sport și agrement	Programul / proiectul propus Titlul: Centru de sport polivalent
Cadrul general	Un oraș în care au loc numeroase activități sportive, necesită un centru polivalent adecvat
Grup țintă	Populația orașului
Obiective	Crearea infrastructurii pentru sport și agrement
Motivația proiectului	Nevoia de a realiza un spațiu adecvat activităților sportive
Modul de implementare a proiectului	Se va realiza o clădire cuprinzând toate utilitățile specifice unui centru de sport polivalent, cu cel puțin următoarele: bazin de înot, 2 terenuri de tenis acoperite.
Sursa de finanțare/posibile surse de finanțare	<ul style="list-style-type: none"> • Fonduri UE • Bugetul de stat • Bugetul local • Programe naționale
Instituția care răspunde de	Consiliul Local





realizarea proiectului	
Termen de realizare	2022
Indicatori	-centru de sport realizat

Fișa 57

Domeniu Cultură, culte, sport și agrement	Programul / proiectul propus Titlul: Zonă de agrement
Cadrul general	Orașul are nevoie de zone de agrement și spații pentru activități sportive
Grup țintă	Populația orașului
Obiective	Crearea infrastructurii pentru sport și agrement
Motivația proiectului	Nevoia de a realiza un spațiu adecvat agrementului și sportului.
Modul de implementare a proiectului	Amanjare parc nou, dotat cu echipamente pentru sport (terenuri de fotbal, tenis, perete de cățărare etc.)
Sursa de finanțare/posibile surse de finanțare	<ul style="list-style-type: none"> • Fonduri UE • Bugetul de stat • Bugetul local • Programe naționale
Instituția care răspunde de realizarea proiectului	Consiliul Local
Termen de realizare	2022
Indicatori	-zonă de agrement realizată

