


5



R O M Â N I A
JUDEȚUL ILFOV
CONSILIUL LOCAL AL ORAȘULUI POPEȘTI - LEORDENI

Piața Sf. Maria, nr. 1, Popești-Leordeni, Județul Ilfov.
Tel.: 361.40.23; 361.40.26; 361.40.27; 361.40.29; fax: 361.40.25; web: www.ppl.ro

HOTĂRÂRE

privind "Reglementările urbanistice de încadrare pe zone de fiscalitate a teritoriului administrativ al orașului Popești Leordeni"

Consiliul Local al orașului Popești-Leordeni:

Având în vedere expunerea de motive nr. 12336/27.04.2015 primarului orașului Popești Leordeni, d-nul Petre IACOB;

Având în vedere referatul de aprobare al Serviciului Urbanism și Amenajarea Teritoriului, înregistrat sub nr. 12337/27.04.2015 din cadrul primăriei orașului Popești Leordeni, precum și rapoartele de avizare ale : comisiei nr.1 (pentru activități economico-financiare, servicii, comerț, gospodărie comunală, administrarea domeniului public și privat) înregistrat sub nr. 15559/29.05.2015; al comisiei nr.3 (juridică, administrație publică locală, apărarea drepturilor cetățenești, relații cu alte autorități publice locale din țară și din străinătate) înregistrat sub nr. 15560/29.05.2015 și al comisiei nr.4 (pentru amenajarea teritoriului și urbanism , realizarea lucrărilor publice, protecția mediului înconjurător, conservarea și păstrarea monumentelor istorice și de arhitectură) înregistrat sub nr. 15561/29.05.2015;

În baza prevederilor art.247 din Legea 571/2003 privind Codul Fiscal, cu modificările și completările ulterioare și a H.G.nr. 44/2004 pentru aprobarea Normelor metodologice de aplicare a Legii nr.571/2003;

În temeiul dispozițiilor art.45, alin.(1), alin.(2), lit. c) și a art.115, alin.(1), lit.b) din Legea nr.215/2001 privind administrația publică locală, republicată, cu modificările și completările ulterioare;

HOTĂRĂȘTE:

Art.1: Începând cu data de 01 ianuarie 2016 se aprobă încadrarea pe zone a intravilanului/extravilanului orașului Popești Leordeni, pe 4 zone fiscale, respectiv A, B, C și D pentru terenurile aflate în intravilan și zona A pentru terenurile aflate în extravilan.

Art.2: Lista străzilor cu zonificarea fiscală a localității, constituie anexele 1,2,3,4, care fac parte integrantă din prezenta hotărâre.

Art.3: Cu data intrării în vigoare a prezentei hotărâri, H.C.L. nr.31 din 29.05.2014, privind "Reglementările urbanistice de încadrare pe zone de fiscalitate a teritoriului administrativ al orașului Popești Leordeni, se abrogă.

Art.4: Cu executarea prezentei hotărâri se încredințează Serviciul Impozite și taxe locale din cadrul primăriei orașului Popești Leordeni.

PREȘEDINTE DE ȘEDINȚĂ,

CAZACU SILVIU


**CONTRASEMNEAZĂ,
SECRETAR,
Margareta ICHIM**

ȘABLONUL DE ÎNCADRARE ÎN ZONELE DE FISCALITATE

Nr. crt.	Zona de impozitare	Punctaj de încadrare
1.	A	12 puncte
2.	B	De la 10 la 11 puncte inclusiv
3.	C	De la 7 la 9 puncte inclusiv
4.	D	Mai mic sau egal cu 6 puncte

Notă: pentru zonele defavorizate (străzile aflate în imediata apropiere de Groapa de gunoi Ochiul Boului, Protan, Picovit) se scade 1 (unu) punct


ÎNTOCMIT,
insp. sup. Daniela NICULAE



PREȘEDINTE DE ȘEDINȚĂ
CAZACU SILVIU



SECRETAR,
ICHIM MARGARETA



**CENTRALIZATORUL INDICATORILOR DE ZONARE FISCALĂ ȘI
MODUL DE EVALUARE AL ACESTORA**

Nr. crt.	Tip	Indicator	Punctaj
1.	Centralitate/poli și axe de dezvoltare nivel existent în P.U.G.	Zonă centrală (clădiri reabilitate termic)	1
2.	Echipare edilitară cu rețele de alimentare cu apă, canalizare menajeră/pluvială, electricitate, gaze naturale, rețea telefonie, cablu tv și internet, iluminat public, transport în comun	Rețea publică de apă Rețea gaze naturale Rețea energie electrică Canalizare menajeră Rețea telefonie, cablu tv și internet Canalizare pluvială Iluminat public Transport în comun	1 1 1 1 1 1 1 1
3.	Infrastructură rutieră (carosabil) care impun schimbarea zonei fiscale	Asfaltat Pietruit Alte situații	2 1 0
4.	Zonă defavorizată (străzile aflate în imediata apropiere de Groapa de gunoi Ochiul Boului, Protan, Picovit)	Indice ridicat de poluare	-1

ÎNTOCMIT,
insp. sup. Daniela NICULAE

**PREȘEDINTE DE ȘEDINTE
CAZACU SILVIU**



**SECRETAR,
ICHIM MARGARETA**

NOMENCLATOR STRAZI

INTRAVILAN

	NUME STRADA	ZONA	Observatii
1	Soseaua Oltenitei, nr.23, bl.M1	A	
2	Soseaua Oltenitei, nr.21, bl.T1-2	A	
3	Soseaua Oltenitei, nr.19, bl.T1-1	A	
4	Soseaua Oltenitei, nr.17, bl.T3-1	A	
5	Soseaua Oltenitei, nr.17, bl.T1-3	A	
6	Leordeni, nr.7, T1-16	A	
7	Piața Sf. Maria	B	
8	Soseaua Oltenitei cu exceptia locatiilor reabilitate termic	B	
9	Érou Garian Alexandru, nr.3, T1-7	B	
10	Érou Garian Alexandru, nr.5, T1-9	B	
11	Érou Garian Alexandru, nr.7, T6-3	B	
12	Érou Garian Alexandru, nr.13, G1	B	
13	Érou Garian Alexandru, nr.11, T6-1	B	
14	Érou Garian Alexandru, nr.9, T6-2	B	
15	Leordeni de la Piața Sf. Maria până la strada Taberei	B	
16	Intr. Leordeni	B	
17	Livezi, nr.4, T1-4	B	
18	Livezi, nr.6, T1-5	B	
19	Miraslau, nr.12, G2	B	
20	Porumbacului, nr.3, G4	B	
21	Soseaua Berceni	B	

86	Sf. Andrei	C	
87	Sf. Gheorghe	C	
88	Sf. Ioan	C	
89	Sf. Nicolae	C	
90	Sf. Petru si Pavel	C	
91	Sfintii Apostoli	C	
92	Sfintii Voievozii	C	
93	Stadionului	C	
94	Stefan Cluceru	C	
95	Timis	C	
96	Timocului	C	
97	Tractoristilor	C	
98	Trandafirilor	C	
99	Taberei	C	
100	Unirii	C	
101	Valeni	C	
102	Veseliei	C	
103	Viiilor	C	
104	Intrarea Viilor	C	
105	Vulpii	C	
106	Zabava Cluceru	C	
107	Zorilor	C	
108	Intr. Zorilor	C	
109	Zalau	C	
110	Amurgului	C	
111	Breaza	C	
112	Cicoarei	C	
113	Constantin Vacarescu	C	
114	Domnita Balasa	C	
115	Echinocaulului	C	
116	Eclipsei	C	

117	Fortului	C	
118	Oituz	C	
119	Occidentului	C	
120	Orizontului	C	
121	Pavlichieni	C	
122	Popesti Vest	C	
123	Plopului	C	
124	Pogoanelor	C	
125	Posada	C	
126	Sabarului	C	
127	Sf. Agnes	C	
128	Sperantei	C	
129	Solstitiului	C	
130	Timpului	C	
131	Triumfului	C	
132	Vanatori	C	
133	Viitorului	C	
134	Sf. Vasile	D	
135	Av. Tanase Banciu	D	
136	Aleea Oituz	D	
137	Apusului	D	
138	Astrelor	D	
139	Biruintei nr. Impare (T55/7 doar intravilan conf PUZ-uri aprobate)	D	
140	Biruintei nr. Pare	D	
141	Industriei (De 340)	D	

142	Iozu Pavel		D	
143	Pavel Ceamur		D	
144	Intrarea Pavel Ceamur		D	
145	Kasaritului		D	
146	Șoseaua de Centură – intravilan		D	
147	Splaiul Unirii - doar intravilan conf PUZ-uri aprobate		D	
148	Agropol		D	
149	Cheul Dâmboviței (De 77) – doar intravilan conf PUZ-uri aprobate		D	
150	Ecologistilor		D	
151	Secerisului (De 847) – EXTRAVILAN		D	
152	Mecanizarii (De 653) – T43, PA647/1, lot 1 doar intravilan conf PUZ aprobat		D	
153	Unitatii (langa Remat), De 921 – EXTRAVILAN		D	

ÎNTOCMIT,

insp. sup. Daniela NICULAE



PREȘEDINTE DE SEDINȚĂ,
CAZACU SILVIU

SECRETAR,
ICHIM MARGARETA

CENTRALIZATOR ÎN FUNCȚIE DE: Centralitate/poli și axe de dezvoltare nivel existent în P.U.G., Echipare edilitară cu rețele de alimentare cu apă, canalizare menajeră/pluvială, electricitate, gaze naturale, gaze telefonie, cablu tv și internet, iluminat public, transport în comun, infrastructură rutieră (carosabil) care impun schimbarea zonei fiscale

Nr. Crt.	Denumire strada	ZONĂ CENTRALĂ (CLĂDIRI REABILITATE TERMIC)	ZONĂ DEFVORIZATĂ (străzi asfaltate în imediata apropiere de grupul Ochiului Boului, Proban, Picovif)	TRANSPORT ÎN COMUN	REȚEA PUBLICĂ DE APĂ	REȚEA GAZE NATURALE	REȚEA ENERGIE ELECTRICA	CANALIZAREA MENAJERĂ	REȚEA TELEFONIE, CABLU TV ȘI INTERNET	CANALIZARE PLUVIALA	ILUMINAT PUBLIC	ASFALT	PIETRI	PĂMÂNT	PUNCTAJ ZONA
1	1 Mai	-	-	1	1	1	1	1	1	1	1	-	1	-	8
2	Afinelor	-	-	1	1	1	1	1	1	0	1	2	-	-	8
3	Agapiei	-	-	1	1	1	1	1	1	0	1	2	-	-	8
4	Alexandru Conduratu	-	-	1	1	1	1	1	1	1	1	2	-	-	9
5	Alesea Oltului	-	-	1	1	1	1	1	1	1	1	2	0	0	9
6	Alesea Oltuz	-	-	0	1	1	1	0	1	0	0	2	0	0	3
7	Amurgului	-	-	1	1	1	1	1	1	0	1	2	0	0	8
8	Ancuței	-	-	1	1	1	1	1	1	1	1	2	0	0	8
9	Anton Pann	-	-	1	1	1	1	1	1	1	1	2	0	0	9
10	Apusului	-	-	0	1	1	1	0	1	0	1	0	0	0	4
11	Amanului	-	-	1	1	1	1	1	1	1	1	2	0	0	9
12	Astrelor	-	-	0	1	1	1	0	1	0	1	0	0	0	4
13	Av. Tanase Banciu	-	-	0	1	1	1	0	0	0	1	2	0	0	5
14	Baraganului	-	-	1	1	1	1	1	1	1	1	2	0	0	9
15	Batenei	-	-	1	1	1	1	1	1	1	1	2	0	0	9
16	Bruinței nr. Împare (155/7 doar intravilan conf PUZ-uri aprobate)	-	-	1	1	1	1	0	0	0	0	0	0	0	3
17	Bruinței nr. Pare	-	-	1	1	1	1	0	0	0	0	0	0	0	3
18	Bradului	-	-	1	1	1	1	1	1	0	1	2	0	0	8
19	Breaza	-	-1	1	1	1	1	1	1	1	1	2	0	0	9-1=8
20	Bujorului	-	-	1	1	1	1	1	1	0	1	2	0	0	8
21	Gălmăni	-	-	1	1	1	1	1	1	0	1	2	0	0	8
22	Cămpului	-	-	1	1	1	1	1	1	1	1	2	0	0	9
23	Caporal N. Mihal	-	-	1	1	1	1	1	1	1	1	2	0	0	9
24	Căzoare	-	-1	1	1	1	1	1	1	1	1	2	0	0	8
25	Căzoare	-	-	1	1	1	1	1	1	1	1	2	0	0	9-1=8
26	Căminului	-	-	1	1	1	1	1	1	1	1	2	0	0	8
27	Cărsilor	-	-	1	1	1	1	1	1	0	1	2	0	0	8
28	Const. Vacarescu	-	-1	1	1	1	1	1	1	1	1	2	0	0	9-1=8
29	Constanța Milie	-	-	1	1	1	1	1	1	1	1	2	0	0	9
30	Într. Constantin Milie	-	-	1	1	1	1	1	1	1	1	2	0	0	9
31	Crinului	-	-	1	1	1	1	1	1	1	1	2	0	0	9
32	Crăstian	-	-	1	1	1	1	1	1	1	1	2	0	0	9
33	Cneul Dambovitei (De 77) doar intravilan conf PUZ-uri aprobate	-	-1	0	1	1	1	0	0	0	0	0	1	0	3-1=2
34	Dispensarului	-	-	1	1	1	1	1	1	1	1	2	0	0	9
35	Dormița Balasa	-	-1	1	1	1	1	1	1	1	1	2	0	0	9-1=8
36	Taberei	-	-	1	1	1	1	1	1	1	1	2	0	0	9
37	Dr. Elena Soroiu Stroici	-	-	1	1	1	1	1	1	1	1	2	0	0	9
38	Dr. Fermei	-	-	1	1	1	1	1	1	0	1	2	0	0	8
39	Dudului	-	-	1	1	1	1	1	1	0	1	2	0	0	8
40	Echinocitului	-	-	1	1	1	1	1	1	0	0	2	0	0	7
41	Eclipsei	-	-	1	1	1	1	1	1	0	1	2	0	0	8
42	Ecologistilor	-	-	0	0	0	1	0	0	0	0	0	0	0	1
43	Erou Garian Alexandru cu excepția locațiilor reabilitate termic	-	-	1	1	1	1	1	1	1	1	2	0	0	9


Nr. Crt.	Denumire strada	ZONĂ CENTRALĂ (CLĂDIRI REABILITATE TERMIC)	ZONĂ DEFVORIZATĂ (străzile aliate în imediata apropiere de grupul Ochiul Boului, Proftan, Picovift)	TRANSPORT PUBLIC ÎN COMUN	RETEA PUBLICĂ DE APA	RETEA GAZE/NATURALE	RETEA ENERGIE ELECTRICA	CANALIZARE MENAJERĂ	CANALIZARE PLUVIALA	RETEA TELEFONIE, CABLU TV SI INTERNET	ILUMINAT PUBLIC	ASFALT	PIETRI	PĂMÂNT	PUNCTAJ ZONA	
44	Erou Gașan Alexandru, nr.7, T6-3	1	-	1	1	1	1	1	1	1	1	2	0	0	10	B
45	Erou Gașan Alexandru, nr.13, G1	1	-	1	1	1	1	1	1	1	1	2	0	0	10	B
46	Erou Gașan Alexandru, nr.11, T6-1	1	-	1	1	1	1	1	1	1	1	2	0	0	10	B
47	Erou Gașan Alexandru, nr.9, T6-2	1	-	1	1	1	1	1	1	1	1	2	0	0	10	B
48	Erou Gașan Alexandru, nr.3, T1-7	1	-	1	1	1	1	1	1	1	1	2	0	0	10	B
49	Erou Gașan Alexandru, nr.5, T1-9	1	-	1	1	1	1	1	1	1	1	2	0	0	10-1-9	B
50	Fagului	-	-	1	1	1	1	1	1	1	1	2	0	0	9	C
51	Fecoberei	-	-	1	1	1	1	1	0	1	1	2	0	0	8	C
52	Fermei	-	-	1	1	1	1	1	1	1	1	2	0	0	9	C
53	Fund, Rosiori	-	-	1	1	1	1	1	1	1	1	2	0	0	8	C
54	Garcofebor	-	-	1	1	1	1	1	1	1	1	2	0	0	9	C
55	Ghe. Costa-Foru	-	-	1	1	1	1	1	1	1	1	2	0	0	9	C
56	Gloniei	-	-	1	1	1	1	1	1	1	1	2	0	0	8	C
57	Golesti	-	-	1	1	1	1	1	1	1	1	2	0	0	9	C
58	Greaca	-	-	1	1	1	1	1	1	1	1	2	0	0	9	C
59	Gustav Muller	-	-	1	1	1	1	1	1	1	1	2	0	0	9	C
60	Intr. Armanului	-	-	1	1	1	1	1	0	1	1	2	0	0	8	C
61	Intr. Fortului	-	-1	1	1	1	1	1	1	1	1	2	0	0	9-1-8	C
62	Intrarea Pavel Ceamura	-	-	0	1	1	1	0	0	0	1	2	0	0	5	D
63	Intrarea Vilior	-	-	1	1	1	1	1	1	1	1	0	1	0	8	C
64	Intrarea Leordeni	-	1	1	1	1	1	1	1	1	1	2	0	0	10	B
65	Ion Scottaru	-	-	1	1	1	1	1	1	1	1	2	0	0	9	C
66	Iosif Trancioveanu	-	-	1	1	1	1	1	1	1	1	2	0	0	9	C
67	Industriei (De 340)	-	-	0	1	1	1	0	0	0	0	2	0	0	4	D
68	Iozu Pavel	-	-	0	1	1	1	0	0	0	0	1	0	0	3	D
69	Kiev	-	-	1	1	1	1	1	0	1	1	2	0	0	8	C
70	Lamalei	-	-	1	1	1	1	1	1	1	1	2	0	0	9	C
71	Laurentiu Raiciu	-	-	1	1	1	1	1	1	1	1	2	0	0	9	C
72	Leordeni de la Piata St. Maria până la strada Taberei	-	1	1	1	1	1	1	1	1	1	2	0	0	10	B
73	Leordeni de la Tabără până la Soseaua de Centura	-	-1	1	1	1	1	1	1	1	1	2	0	0	10-1-9	C
74	Leordeni, nr.7, T1-16	1	0	1	1	1	1	1	1	1	1	2	0	0	11	A
75	Libertatii	-	-	1	1	1	1	1	1	1	1	2	0	0	9	C
76	Lilacului	-	-	1	1	1	1	1	1	1	1	2	0	0	9	C
77	Livezi cu excepția locajilor reabilitate termic	-	-	1	1	1	1	1	1	1	1	2	0	0	9	C
78	Livezi, nr.4, T1-4	1	-	1	1	1	1	1	1	1	1	2	0	0	10	B
79	Livezi, nr.6, T1-5	1	-	1	1	1	1	1	1	1	1	2	0	0	10	B
80	Maica Tereza	-	-	1	1	1	1	1	1	1	1	2	0	0	9	C
81	Merilor	-	-	1	1	1	1	1	1	1	1	2	0	0	9	C
82	Mensani	-	-	1	1	1	1	1	0	1	1	2	0	0	9	C
83	Miraslau cu excepția locajilor reabilitate termic	-	-	1	1	1	1	1	1	1	1	2	0	0	9	C
84	Miraslau, NR.12, G2	1	-	1	1	1	1	1	1	1	1	2	0	0	10	B
85	Minstei	-	-	1	1	1	1	1	1	1	1	2	0	0	9	C
86	Nicolae Gogol	-	-	1	1	1	1	1	1	1	1	2	0	0	9	C
87	Nortilor	-	-	1	1	1	1	1	1	1	1	2	0	0	9	C
88	Oscindarii	-	-	1	1	1	1	1	0	1	1	2	0	0	10	B

Nr. Crt.	Denumire strada	ZONĂ CENTRALĂ (CLĂDIRI REABILITATE TERMIC)	ZONĂ DEFORZATĂ (străzi aflate în imediata apropiere de Grădina de Școală, Boului, Proșan, Picovii)	TRANSPORT ÎN COMUN	RETEA PUBLICĂ DE APA	RETEA GAZE NATURALE	RETEA ENERGIE ELECTRICA	CANALIZARE MENAJERĂ	RETEA TELEFONIE, CABLU TV SI INTERNET	CANALIZARE SI PLUVIALA	ILUMINAT PUBLIC	ASFALT	PIETRI	PĂMÂNT	PUNCTAJ ZONA
90	Olenitei cu exceptia locajilor termic de inalt jos	-	-	1	1	1	1	1	1	1	1	2	0	0	10
91	Olenitei, nr.23, bl.M1	1	-	1	1	1	1	1	1	1	1	2	0	0	11
92	Olenitei, nr.21, bl.T1-2	1	-	1	1	1	1	1	1	1	1	2	0	0	11
93	Olenitei, nr.19, bl.T1-1	1	-	1	1	1	1	1	1	1	1	2	0	0	11
94	Olenitei, nr.17, bl.T3-1	1	-	1	1	1	1	1	1	1	1	2	0	0	11
95	Olenitei, nr.17, bl.T1-3	1	-	1	1	1	1	1	1	1	1	2	0	0	11
96	Orizontului	-	-1	-	1	1	1	1	1	0	1	2	0	0	8-1=7
97	Paraul Rece	-	-	-	1	1	1	1	1	1	1	2	0	0	9
98	Pantazica Gabriel	-	-	-	1	1	1	1	1	1	1	2	0	0	9
99	Pavel Ceamur	-	-	-	0	1	1	0	0	0	1	2	0	0	5
100	Pavlichieri	-	-	-	1	1	1	1	1	0	1	0	1	0	7
101	Popului	-	-1	-	1	1	1	1	1	1	1	2	0	0	9-1=8
102	Plugari	-	-	-	1	1	1	1	1	1	1	2	0	0	9
103	Pogoanelor	-	-1	-	1	1	1	1	1	1	1	2	0	0	9-1=8
104	Popesti Romani	-	-	-	1	1	1	1	1	1	1	2	0	0	9
105	Popesti Vest	-	-	-	1	1	1	1	1	0	1	2	0	0	8
106	Porumbacului cu exceptia locajilor termic	-	-	-	1	1	1	1	1	1	1	2	0	0	9
107	Porumbacului, nr.3, G4	1	-	-	1	1	1	1	1	1	1	2	0	0	10
108	Posada	-	-1	-	1	1	1	1	1	1	1	2	0	0	9-1=8
109	Postavarului	-	-	-	1	1	1	1	1	1	1	2	0	0	9
110	P-ta Sf. Maria	-	-	1	1	1	1	1	1	1	1	2	0	0	10
111	Rasaritului	-	-1	-	0	1	1	0	0	0	0	0	0	0	2-1=1
112	Rosiori	-	-	-	1	1	1	1	1	0	1	2	0	0	8
113	Rus Ionel	-	-	-	1	1	1	1	1	1	1	2	0	0	9
114	Sabarului	-	-1	-	1	1	1	1	1	1	1	2	0	0	9-1=8
115	Scolii	-	-	-	1	1	1	1	1	1	1	2	0	0	9
116	Sf. Agnes	-	-	-	1	1	1	1	1	0	1	2	0	0	8
117	Sf. Andrei	-	-	-	1	1	1	1	1	0	1	2	0	0	8
118	Sf. Gheorghe	-	-	-	1	1	1	1	1	0	1	2	0	0	8
119	Sf. Ioan	-	-	-	1	1	1	1	1	0	1	2	0	0	8
120	Sf. Leonardo Muntaido	-	-	-	1	1	1	1	1	0	1	2	0	0	8
121	Sf. Nicolae	-	-	-	1	1	1	1	1	0	1	2	0	0	8
122	Sf. Petru si Pavel	-	-	-	1	1	1	1	1	0	1	2	0	0	8
123	Sf. Vasile	-	-	-	1	1	1	1	1	0	0	0	0	0	6
124	Sfintii Apostoli	-	-	-	1	1	1	1	1	0	1	2	0	0	8
125	Sfintii Voievozii	-	-	-	0	1	1	0	1	0	0	0	0	0	3
126	Solstiului	-	-	-	1	1	1	1	1	0	1	2	0	0	8
127	Soseaua Bercei	-	-	1	1	1	1	1	1	1	1	2	0	0	10

Nr. Crt.	Denumire strada	ZONĂ CENTRALĂ (CLĂDIRI REABILITATE TERMIC)	ZONĂ DEFAVORIZATĂ (străzi aflate în imediata apropiere de Gara de Nord, Ochiul Boubui, Prodan, Picovit)	TRANSPORT ÎN COMUN	REȚEA PUBLICĂ DE APA	REȚEA GAZE NATURALE	REȚEA ENERGIE ELECTRICA	CANALIZARE E MENAJERA	REȚEA TELEFONIE, CABLU TV SI INTERNET	CANALIZARE PLUVIALA	ILUMINAT PUBLIC	ASFALT	PIETRI	PĂMÂNT	PUNCTAJ	ZONA
128	Soseaua de Centura - intravilan	-	-	-	-	0	1	0	0	0	0	2	0	0	3	D
129	Speranței	-	-1	-	1	1	1	1	1	0	1	2	0	0	8-1=7	C
130	Splaiul Unirii - doar intravilan conf PUZ-uri aprobate	-	-1	-	0	1	1	0	1	0	0	2	0	0	5-1=4	D
131	Stadionului	-	-	-	1	1	1	1	1	1	1	2	0	0	9	C
132	Stefan Ciuceanu	-	-	-	1	1	1	1	1	1	1	2	0	0	9	C
133	Timis	-	-	-	1	1	1	1	1	1	1	2	0	0	9	C
134	Timocului	-	-	-	1	1	1	1	1	1	1	2	0	0	9	C
135	Timpatului	-	-1	-	1	1	1	1	1	1	1	2	0	0	9-1=8	C
136	Tractonștilor	-	-	-	1	1	1	1	1	1	1	2	0	0	9	C
137	Trandafirilor	-	-	-	1	1	1	1	1	1	1	2	0	0	9	C
138	Triumfului	-	-	-	1	1	1	1	1	0	1	2	0	0	8	C
139	Unirii	-	-	-	1	1	1	1	1	1	1	2	0	0	9	C
140	Valeni	-	-	-	1	1	1	1	1	0	1	2	0	0	8	C
141	Vanatori	-	-1	-	1	1	1	1	1	1	1	2	0	0	9-1=8	C
142	Vesellei	-	-	-	1	1	1	1	1	1	1	2	0	0	9	C
143	Viflor	-	-	-	1	1	1	1	1	1	1	2	0	0	9	C
144	Vitorului	-	-1	-	1	1	1	1	1	1	1	2	0	0	9-1=8	C
145	Vuipii	-	-	-	1	1	1	1	1	1	1	2	0	0	9	C
146	Zabava Ciuceanu	-	-	-	1	1	1	1	1	1	1	2	0	0	9	C
147	Zalau	-	-	-	1	1	1	1	1	0	1	2	0	0	8	C
148	Zonilor	-	-	-	1	1	1	1	1	1	1	2	0	0	9	C
149	Intr. Zonilor	-	-	-	1	1	1	1	1	1	1	2	0	0	9	C
150	Agropol	-	-1	1	0	1	1	0	1	0	1	2	0	0	7-1=6	D
151	Unitatii (langa Renati) De 921 - EXTRAVILAN	-	-	-	0	0	1	0	0	0	0	0	0	0	1	D
152	Secerisului (De 847) - EXTRAVILAN	-	-	-	0	0	0	0	0	0	0	0	0	0	0	D
153	Mecanizarii (De 689) - T45, PA647/1, lot 1 doar intravilan conf PUZ aprobat	-	-	-	0	0	1	0	0	0	0	2	0	0	1	D

INTOCMIT
insp. Sup. Daniela NICULAE

SECRETAR,
Margareta ICHIM



PREȘINTE DE ȘEDINTE
CAZACU SILVIU