

R O M Â N I A
JUDEȚUL ILFOV
CONSILIUL LOCAL AL ORAȘULUI POPEȘTI - LEORDENI

Piața Sf. Maria, nr. 1, Popești-Leordeni, Județul Ilfov.
Tel.: 0374.40.88.18; 0374.40.88.19; 0374.40.88.20; 0374.40.88.21; fax: 0374.40.88.22; web: www.ppl.ro

HOTĂRÂRE

privind acceptarea donației terenului identificat cu numărul cadastral 126345, înscris în Cartea funciară numărul 126345 a localității Popești Leordeni, imobil afectat de construirea Pasarelei pietonale Popești-Vest, către orașul Popești-Leordeni, județul Ilfov

Consiliul Local al orașului Popești-Leordeni,

Având în vedere raportul de specialitate al Direcției de Administrare a Domeniului Public și Privat înregistrat sub nr.41539/27.08.2020, referatul de aprobare nr.41540/27.08.2020 întocmit de Primarul orașului Popești-Leordeni, precum și rapoartele de avizare ale: comisiei nr.1 (comisia pentru activități economico-financiare, servicii, comerț, gospodărire comunală, administrarea domeniului public și privat) înregistrat sub nr.44284/11.09.2020, comisiei nr.2 (comisia pentru activități social-culturale, culte, învățământ, sănătate și familie, muncă și protecție socială, protecție copii, tineret și sport- turism) înregistrat sub nr.44285/11.09.2020, comisiei nr.3 (juridică, administrație publică locală, apărarea drepturilor cetățenești, relații cu alte autorități publice locale din țară și străinătate) înregistrat sub nr.44286/11.09.2020 și al comisiei nr.4 (comisia pentru amenajarea teritoriului și urbanism, realizarea lucrărilor publice, protecția mediului înconjurător, conservarea și păstrarea monumentelor istorice și de arhitectură) înregistrat sub nr.44287/11.09.2020;

Văzând:

- a) Oferta de donație a societăților înregistrată sub numărul 25383/28.05.2020;
- b) Avizul favorabil nr. 5832/6/6F din 25.06.2013, emis de către Consiliul Județean Ilfov – Comisia Tehnică de Amenajare a Teritoriului și de Urbanism a Județului Ilfov, referitor la documentația de urbanism Plan Urbanistic Zonal, privind obiectivul de investiții Construire pasarela pietonală metalică acoperită care să facă legătura între stația de metrou Berceni și zona de dezvoltare din spatele metroului;"
- c) Hotărârea Consiliului Local al orașului Popești – Leordeni nr.03/13.01.2014, prin care s-a aprobat Planul Urbanistic Zonal pentru obiectivul „Construire pasarela pietonală metalică acoperită care să facă legătura între stația de metrou Berceni și zona de dezvoltare din spatele metroului”;

În temeiul:

- a) art.551 alin.(1), (6), (7),(9), art.552, art. 554, art. 647, art.863 lit.c), art.984-985 din Legea nr.287/2009 privind Codul Civil al României, republicată cu modificările și completările ulterioare;
- b) art.129 alin.(2) lit.b), c) și d) coroborat cu alin. (4) lit.e) și f) și cu alin.(7) lit.k), art. 196, art. 291 alin.(3), lit.a) din Ordonanța de urgență nr.57/2019 privind Codul administrativ, cu modificările și completările ulterioare;

HOTĂRĂȘTE:

Art.1 Se aprobă acceptarea donației terenului identificat cu numărul cadastral 126345, înscris în Cartea funciară numărul 126345 a localității Popești Leordeni, imobil afectat de construirea Pasarelei pietonale Popești-Vest, către orașul Popești-Leordeni, conform situației prezentate în anexa ce face parte integrantă din prezenta hotărâre.

Art.2 Se împuternicește doamna Petre Alina Georgiana pentru a reprezenta Orașul Popești-Leordeni în vederea autentificării contractului de donație privind lotul nr.515 compus din teren intravilan în suprafață de 189 mp., situat în orașul Popești-Leordeni, Str. Biruinței nr.93, tarla 55/7, parcelă 6, jud. Ilfov, identificat cu numărul cadastral 126345, înscris în Cartea funciară numărul 126345 a localității Popești Leordeni.

Art.3 Imobilul prevăzut la art.1 al prezentei hotărâri trece în domeniul public al orașului Popești-Leordeni.

Art.4 Primarul orașului Popești-Leordeni, prin Direcția de Administrare a Domeniului Public și Privat, va duce la îndeplinire prezenta hotărâre.

Art.5 Secretarul General U.A.T. va asigura comunicarea prezentei conform competențelor legale.

**PREȘEDINTE DE ȘEDINȚĂ,
Silviu CAZACU**



**CONTRASEMNEAZĂ,
SECRETAR GENERAL UAT
Margareta ICHIM**

ANEXĂ

ANEXA NR. 1.35 la regulament

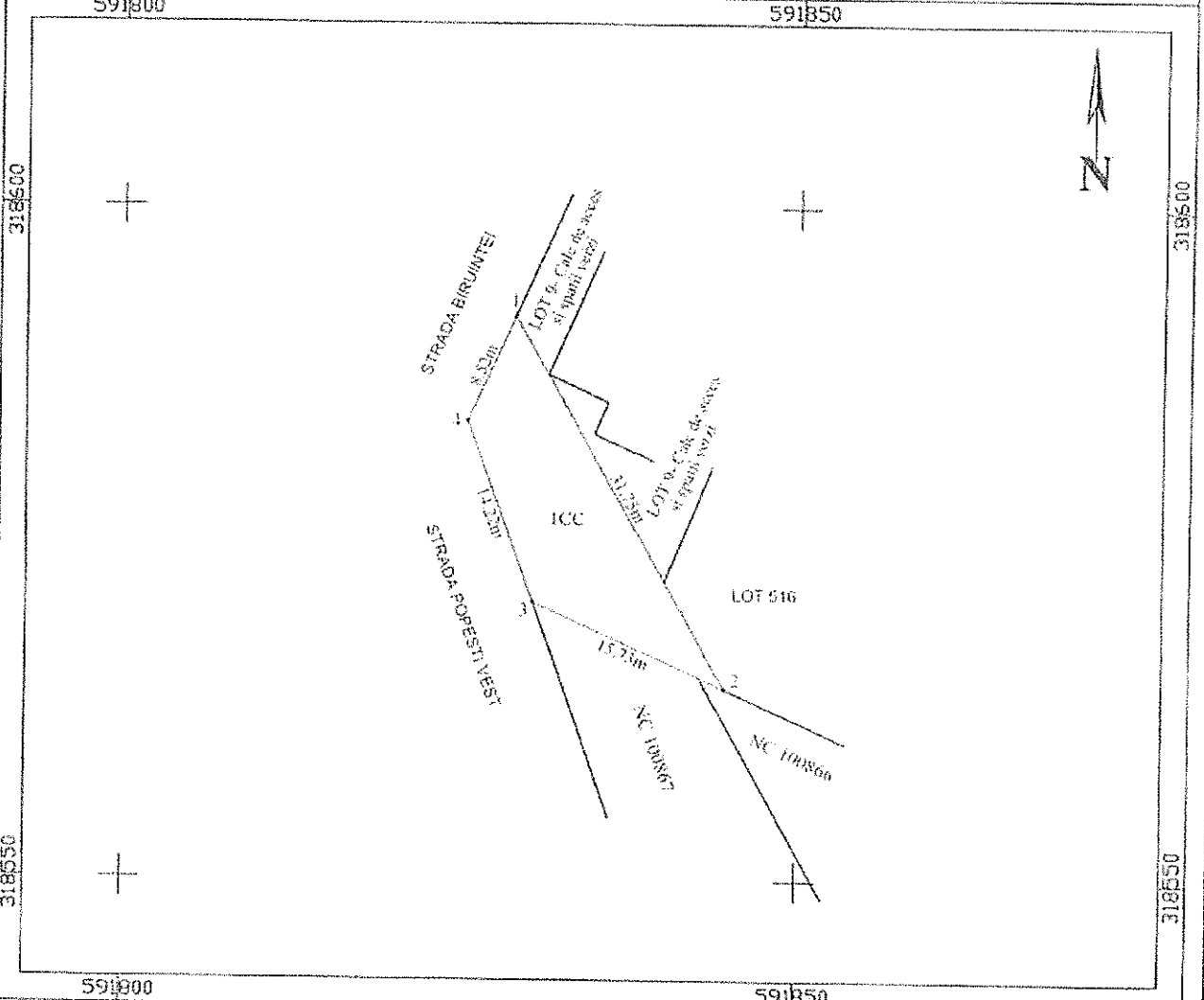
Plan de amplasament și delimitare a imobilului

Scara 1:500

LA HCL NR. 99/15.09.2020

Nr. cadastral	Suprafața măsurată a imobilului (mp)	Adresa imobilului
	189 mp	jud. Hfov, oras Popesti Leordeni, tarla 5577, parcela 6, Lot 515

Nr. Cartea Funciară	Unitatea Administrativ Teritorială (UAT)
	Popesti Leordeni



A. Date referitoare la teren

Nr. parcelă	Categorie de folosință	Suprafața (mp)	Mențiuni
1	CC	189	Lot 515- Teren neîmprejmuit
Total		189	

B. Date referitoare la construcții

Cod	Destinația	Suprafața construită la sol (mp)	Menționi
Total		-	

Suprafața totală măsurată a imobilului Lot 515 = 189 mp

Suprafața din act = 22797 mp

<p>Executanți MILITARU SILVIU-CATALIN</p> <p>Confirm executarea măsurătorilor la teren, corectitudinea întocmirii documentației cadastrale și corespondența acesteia cu realitatea din teren</p> <p>Semnătura și ștampila</p> <p>Data 17.03.2020</p>	<p>Inspector</p> <p>Confirm introducerea imobilului în baza de date integrată și atribuirea numărului cadastral</p> <p>Semnătura și parafă</p> <p>Data:</p> <p>Ștampila BCPI</p>
--	--

RAPORT DE AVIZARE
COMISIA NR. 1

comisia pentru activități economico – financiare, servicii, comerț,
gospodărie comunală, administrarea domeniului public si privat

Văzând referatul de aprobare al primarului
Iacob Petre precum și raportul de specialitate al
inspectorului Alina Georgiana Petre comisia nr.1
economică acordă aviz favorabil proiectului de
hotărâre privind acceptarea donatiei terenului de 189m²
identificat cu nr. cad. 126345 Puseu în Cartea Funciară
nr. 126345 al localității Popești-Leordeni

Președinte: ȘUTRU PAVEL

Secretar: CAZACU ADRIANA

Membri: TRANCIOVEANU RAFAEL

Membri: AFRONIE NICOLAE-ALIN

Membri: RADU IOSIF

CONSILIUL LOCAL AL ORAȘULUI POPEȘTI LEORDENI

NR. 44285 / 11.09.2020

**RAPORT DE AVIZARE
COMISIA NR. 2**

Comisia pentru activități social – culturale, culte, învățământ, sănătate și familie, muncă și protecție socială, protecție copii, tineret și sport – turism

Proiect de hotărâre privind acceptarea donației terenului identificat cu nr. cadastral 126345, înscris în Cartea funciară nr. 126345 a localității Popești Leordeni, imobil afectat de construirea Pasarelei pietonale Popești-Vest, către orașul Popești-Leordeni, jud. Ilfov,

Analizând Raportul de specialitate nr. 41539/27.08.2020 al Direcției de administrare a domeniului public și privat și Referatul de aprobare nr. 41540/27.08.2020 întocmit de Primarul orașului Popești-Leordeni, comisia juridică nr. 2 acordă aviz favorabil.

Președinte: NĂSTASE IOSIF 

Secretar: CIOTOIANU MARIAN 

Membru: ȘERBAN IONUȚ 

Membru: DOGARU ION 

Membru: ALEXANDRU ION

RAPORT DE AVIZARE
COMISIA NR. 3

COMISIA JURIDICĂ, ADMINISTRAȚIE PUBLICĂ LOCALĂ, APĂRAREA
DREPTURILOR CETĂȚENEȘTI, RELAȚII CU ALTE AUTORITĂȚI
PUBLICHE LOCALE DIN ȚARĂ ȘI STRĂINĂTATE

Proiect de hotărâre privind acceptarea
donatiei terenului identificate cu nr cadastral
126345 în Cartea funciara 126345 a localității
Popoști Leordeni, imobilul afectat de construirea
Pasarelăi pietonale Popoști Vest către orașul
Popoști - Leordeni.

Comisia acordă aviz favorabil.

Președinte: CAZACU SILVIU

Secretar: URSULEAC IULIAN-DORU

Membri: ONCUȚA ELENA

Membri: NICULAE ANTON

Membri: DUMINIC MARIA

CONSILIUL LOCAL AL ORAȘULUI POPEȘTI LEORDENI
NR. 114287 / 11.09. 2020

RAPORT DE AVIZARE
COMISIA NR. 4

Comisia pentru amenajarea teritoriului și urbanism, realizarea
lucrărilor publice, protecția mediului înconjurător, conservarea și păstrarea
monumentelor istorice și de arhitectură

Proiect de hotărâre privind acceptarea obiectivului
terestru identificat cu lu. cadastral 126345,
înscris în Cartea Funciară cu 126345 a localității
Popoști - Leordeni, înscrisul afectat de construirea
Parcării pietonale Popoști - Vest, către orașul
Popoști - Leordeni, înscrisul Pivonă Petre Iacob;

Analizând expunerea de motive, Comisia nr. 4
acordă aviz favorabil.

Președinte: MITRAN C-TIN

Secretar: STAN FLORIN RADU VIRGIL

Membri: VOICU LAURENȚIU CLAUDIU

Membri: ANGHEL CĂTĂLIN

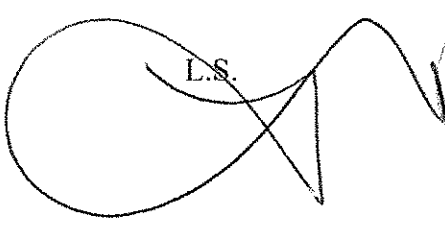


Membri: ȘUTRU PAVEL


R O M Â N I A
JUDEȚUL ILFOV
PRIMĂRIA ORAȘULUI POPEȘTI – LEORDENI
P-ța Sf. Maria nr.1
tel. 021/361.40.29, 021/361.40.23, fax : 021/361.40.25

Nr. 41542/27.08.2020

PROCES-VERBAL
DE AFIȘARE

Subsemnații, Margareta ICHIM și Alina PETRE am procedat la afișarea actului Proiect de hotărâre *privind acceptarea donației terenului identificat cu nr. cadastral 126345, înscris în Cartea funciară nr. 126345 a localității Popești Leordeni, imobil afectat de construirea Pasarelei pietonale Popești-Vest, către orașul Popești-Leordeni, la avizierul Consiliului Local din Piața Sf. Maria nr. 1, oraș Popești – Leordeni, județul Ilfov.*


L.S.  L.S. 



ROMÂNIA
JUDEȚUL ILFOV
PRIMĂRIA ORAȘULUI POPEȘTI – LEORDENI
Popești – Leordeni, Piața Sfânta Maria nr. 1, Județul Ilfov
Tel :0374.408.817, fax : 0374.408.822
Nr. 41541/27.08.2020

PROIECT DE HOTĂRÂRE

privind acceptarea donației terenului identificat cu nr. cadastral 126345, înscris în Cartea funciară nr. 126345 a localității Popești Leordeni, imobil afectat de construirea Pasarelei pietonale Popești-Vest, către orașul Popești-Leordeni, jud. Ilfov,

CONSILIUL LOCAL AL ORAȘULUI POPEȘTI-LEORDENI

Având în vedere Raportul de specialitate nr. 41539/27.08.2020 al Direcției de administrare a domeniului public și privat și Referatul de aprobare nr. 41540/27.08.2020 întocmit de Primarul orașului Popești-Leordeni;

Văzând:

- Oferta de donație a societăților înregistrată sub numărul 25383/28.05.2020;
- Avizul favorabil nr. 5832/6/6F din 25.06.2013, emis de către Consiliul Județean Ilfov – Comisia Tehnică de Amenajare a Teritoriului și de Urbanism a Județului Ilfov, referitor la documentația de urbanism Plan Urbanistic Zonal, privind obiectivul de investiții Construire pasarela pietonală metalică acoperită care să facă legătura între stația de metrou Berceni și zona de dezvoltare din spatele metroului;"
- Hotărârea Consiliului Local al Orașului Popești – Leordeni nr. 3/13.01.2014, prin care s-a aprobat Planul Urbanistic Zonal pentru obiectivul „Construire pasarela pietonală metalică acoperită care să facă legătura între stația de metrou Berceni și zona de dezvoltare din spatele metroului;"

În temeiul:

- Art. 551 alin. 1), 6), 7), 9), art. 552, art. 554, art. 647, art. 863 lit. c), art. 984-985 din Legea 287/2009 privind Codul Civil al României, republicată cu modificările și completările ulterioare;
- art.129 alin.(2) lit.b), c) și d) coroborat cu alin. (4) lit.e) și f) și cu alin.(7) lit.k), art. 196, art. 291 alin.(3), lit.a) din Ordonanța de urgență nr. 57/2019 privind Codul administrativ, cu modificările și completările ulterioare,

HOTĂRĂȘTE:

Art.1 Se aprobă acceptarea donației terenului identificat cu nr. cadastral 126345, înscris în Cartea funciară nr.126345 a localității Popești Leordeni, imobil afectat de construirea Pasarelei pietonale Popești-Vest, către orașul Popești-Leordeni, conform situației prezentate în Anexa ce face parte integrantă din prezenta Hotărâre.


Art.2 Se împuternicește doamna Alina Petre pentru a reprezenta Orașul Popești-Leordeni în vederea autentificării a contractului de donație privind lotul nr. 515 compus din teren intravilan în suprafață de 189 mp., situat în orașul Popești-Leordeni, Str. Biruinței nr. 93, tarla 55/7, parcelă 6, jud. Ilfov, identificat cu nr. cadastral 126345, înscris în Cartea funciară nr.126345 a localității Popești Leordeni.

Art.3 Imobilul prevăzut la art. 1 al prezentei hotărâri trece în domeniul public al orașului Popești-Leordeni.


Art.4 Primarul orașului Popești-Leordeni, prin Direcția de administrare a domeniului public și privat vor duce la îndeplinire prezenta.

Art.5 Secretarul General U.A.T. va asigura comunicarea prezentei conform competențelor legale.

INIȚIATOR,
PRIMAR,
PETRE IACOB



AVIZAT PENTRU LEGALITATE,
SECRETAR GENERAL,
MARGARETA ICHIM



ROMÂNIA
JUDEȚUL ILFOV
PRIMĂRIA ORAȘULUI POPEȘTI-LEORDENI
Piața Sfânta Maria nr. 1; tel. 0374/40.88.19; 0374/40.88.20;
0374/40.88.21; fax: 0374/40.88.22;
web: www.ppl.ro
Nr. 41540/27.08.2020

REFERAT DE APROBARE

privind acceptarea donației terenului identificat cu nr. cadastral 126345, înscris în Cartea funciară nr. 126345 a localității Popești Leordeni, imobil afectat de construirea Pasarelei pietonale Popești-Vest, către orașul Popești-Leordeni, jud. Ilfov,


Având în vedere Raportul de specialitate al Direcției de administrare a domeniului public și privat înregistrat sub nr. 41539/27.08.2020 prin care se propune acceptarea donației către orașul Popești-Leordeni a lotului nr. 515 compus din teren intravilan în suprafață de 189 mp., situat în orașul Popești-Leordeni, Str. Biruinței nr. 93, tarla 55/7, parcelă 6, jud. Ilfov, identificat cu nr. cadastral 126345, înscris în Cartea funciară nr.126345 a localității Popești Leordeni, imobil afectat de construirea Pasarelei pietonale Popești-Vest cu scopul de a duce la îndeplinire obiectivul de investiții: Pasarelă Pietonală Popești-Vest.


În conformitate cu prevederile:

- Art. 551 alin. 1), 6), 7), 9), art. 552, art. 554, art. 647, art. 863 lit. c), art. 984-985 din Legea 287/2009 privind Codul Civil al României, republicată cu modificările și completările ulterioare;
- art.129 alin.(2) lit.b), c) și d) coroborat cu alin. (4) lit.e) și f) și cu alin.(7) lit.k), art. 196, art. 291 alin.(3), lit.a) din Ordonanța de urgență nr. 57/2019 privind Codul administrativ, cu modificările și completările ulterioare,

Față de cele prezentate mai sus și în temeiul prevederilor art. 136 alin. (1) din Ordonanța de urgență nr. 57/2019 privind Codul administrativ, cu modificările și completările ulterioare, îmi exprim inițiativa de promovare a unui proiect de hotărâre "*privind acceptarea donației terenului identificat cu nr. cadastral 126345, înscris în Cartea funciară nr. 126345 a localității Popești Leordeni, imobil afectat de construirea Pasarelei pietonale Popești-Vest, către orașul Popești-Leordeni, jud. Ilfov,*"

**Primar,
Petre IACOB**





ROMÂNIA
JUDEȚUL ILFOV
PRIMĂRIA ORAȘULUI POPEȘTI-LEORDENI
Direcția de administrare a domeniului public și privat
Piața Sfânta Maria nr. 1; tel. 0374/40.88.19; 0374/40.88.20;
0374/40.88.21; fax: 0374/40.88.22;
web: www.ppl.ro
Nr. 41539/27.08.2020

RAPORT DE SPECIALITATE

privind acceptarea donației terenului identificat cu nr. cadastral 126345, înscris în Cartea funciară nr. 126345 a localității Popești Leordeni, imobil afectat de construirea Pasarelei pietonale Popești-Vest, către orașul Popești-Leordeni, jud. Ilfov,

Văzând oferta de donație înregistrată sub numărul 25383/28.05.2020 prin care Societatea MIVAMI AVANTI S.R.L., persoană juridică română, înregistrată la Registrul Comerțului Ilfov sub nr. J23/2875/20.06.2018, având Cod Unic de Înregistrare 39514988 și Societatea MDB LOGISTIC GRUP S.R.L., persoană juridică română, înregistrată la Registrul Comerțului Ilfov sub nr. J40/20989/16.12.2004, având Cod Unic de Înregistrare 17044818, își exprimă intenția de a dona lotul nr. 515 compus din teren intravilan în suprafață de 189 mp., situat în orașul Popești-Leordeni, Str. Biruinței nr. 93, tarla 55/7, parcelă 6, jud. Ilfov, identificat cu nr. cadastral 126345, înscris în Cartea funciară nr. 126345 a localității Popești Leordeni, imobil ce urmează a fi afectat de construcția pasarelei pietonale din dreptul străzii Popești-Vest.

Ținând cont de:

- a) Planul de amplasament și delimitare a imobilului scara 1:500 realizată de ing. Militaru Silviu Cătălin;
- b) Actul de dezlipire autentificat sub nr. 2095/07.05.2020 de Notarul public Țerovan Maria-Magdalena;
- c) Încheierea nr. 125908/08.05.2020 emisă de Oficiul de Cadastru și Publicitate Imobiliară Ilfov, Biroul de Cadastru și Publicitate Imobiliară Buftea.

În temeiul:

a) Art. 551 alin. 1), 6), 7), 9), art. 552, art. 554, art. 647, art. 863 lit. c), art. 984-985 din Legea 287/2009 privind Codul Civil al României, republicată cu modificările și completările ulterioare;

b) Art. 129 alin.(2) lit.b), c) și d) coroborat cu alin. (4) lit.e) și f) și cu alin.(7) lit.k), art. 196, art. 291 alin.(3), lit.a) din Ordonanța de urgență nr. 57/2019 privind Codul administrativ, cu modificările și completările ulterioare,

Ca urmare a celor menționate propunem adoptarea proiectului de hotărâre *privind acceptarea donației terenului identificat cu nr. cadastral 126345, înscris în Cartea funciară nr. 126345 a localității Popești Leordeni, imobil afectat de construirea Pasarelei pietonale Popești-Vest, către orașul Popești-Leordeni, jud. Ilfov.*

p.Director,
Alina Georgiana Petre
inspector
cf. Dispoziției nr. 326/21.08.2020




Oficiul de Cadastru și Publicitate Imobiliară ILFOV
Birou de Cadastru și Publicitate Imobiliară Buftea

EXTRAS DE CARTE FUNCİARĂ PENTRU INFORMARE

Carte Funciară Nr. 126345 Popești Leordeni

Nr. cerere	281897
Ziua	10
Luna	09
Anul	2020
Cod verificare 10088068254	



A. Partea I. Descrierea imobilului

TEREN Intravilan

Adresa: Loc. Popești Leordeni, Jud. Ilfov, Tarla 55/7, Parcela 6, Lot 515

Nr. Crt	Nr. cadastral Nr. topografic	Suprafața* (mp)	Observații / Referințe
A1	126345	189	Teren neimprejmuit;

B. Partea II. Proprietari și acte

Înscrieri privitoare la dreptul de proprietate și alte drepturi reale		Referințe
125908 / 08/05/2020		
Act Notarial nr. 2095, din 07/05/2020 emis de Terovan Maria Magdalena;		
B1	Se înființează cartea funciară 126345 a imobilului cu numărul cadastral 126345/Popești Leordeni, rezultat din dezmembrarea imobilului cu numărul cadastral 107528 înscris în cartea funciară 107528;	A1
Act Administrativ nr. 21212, din 22/06/2017 emis de PRIMARIA ORASULUI POPEȘTI LEORDEENI;		
B2	Se notează schimbarea destinației imobilului din extravilan în intravilan <i>OBSERVAȚII: pozitie transcrisa din CF 107528/Popești Leordeni, înscrisa prin încheierea nr. 199000 din 26/07/2017;</i>	A1
Act Notarial nr. 2458, din 30/05/2018 emis de Terovan Maria Magdalena;		
B3	Intabulare, drept de PROPRIETATE, dobândit prin Convenție, cota actuală 60/840 1) MDB LOGISTIC GRUP SRL , CIF:17044818 <i>OBSERVAȚII: pozitie transcrisa din CF 107528/Popești Leordeni, înscrisa prin încheierea nr. 148040 din 31/05/2018;</i>	A1
Act Notarial nr. 2830, din 20/06/2018 emis de Terovan Maria Magdalena;		
B4	Intabulare, drept de PROPRIETATE, dobândit prin Convenție, cota actuală 35/840 1) MDB LOGISTIC GRUP SRL , CIF:17044818 <i>OBSERVAȚII: pozitie transcrisa din CF 107528/Popești Leordeni, înscrisa prin încheierea nr. 172672 din 22/06/2018;</i>	A1
Act Notarial nr. 2824, din 20/06/2018 emis de Terovan Maria Magdalena;		
B5	Intabulare, drept de PROPRIETATE, dobândit prin Convenție, cota actuală 35/840 1) MDB LOGISTIC GRUP SRL , CIF:17044818 <i>OBSERVAȚII: pozitie transcrisa din CF 107528/Popești Leordeni, înscrisa prin încheierea nr. 172681 din 22/06/2018;</i>	A1
Act Notarial nr. 2842, din 20/06/2018 emis de Terovan Maria Magdalena;		
B6	Intabulare, drept de PROPRIETATE, dobândit prin Convenție, cota actuală 35/840 1) MDB LOGISTIC GRUP SRL , CIF:17044818 <i>OBSERVAȚII: pozitie transcrisa din CF 107528/Popești Leordeni, înscrisa prin încheierea nr. 172684 din 22/06/2018;</i>	A1
Act Notarial nr. 2838, din 20/06/2018 emis de Terovan Maria Magdalena;		
B7	Intabulare, drept de PROPRIETATE, dobândit prin Convenție, cota actuală 35/840 1) MDB LOGISTIC GRUP SRL , CIF:17044818 <i>OBSERVAȚII: pozitie transcrisa din CF 107528/Popești Leordeni, înscrisa prin încheierea nr. 172716 din 22/06/2018;</i>	A1
Act Notarial nr. 2822, din 20/06/2018 emis de Terovan Maria Magdalena;		
B8	Intabulare, drept de PROPRIETATE, dobândit prin Convenție, cota actuală 70/840	A1

Document care conține date cu caracter personal, protejate de prevederile Legii Nr. 677/2001.

Pagina 1 din 7

Înscrieri privitoare la dreptul de proprietate și alte drepturi reale		Referințe
	1) MDB LOGISTIC GRUP SRL , CIF:17044818 <i>OBSERVATII: pozitie transcrisa din CF 107528/Popesti Leordeni, inscrisa prin incheierea nr. 172732 din 22/06/2018;</i>	
Act Notarial nr. 2823, din 20/06/2018 emis de Terovan Maria Magdalena;		
B9	Intabulare, drept de PROPRIETATE, dobandit prin Conventie, cota actuala 42/840	A1
	1) MDB LOGISTIC GRUP SRL , CIF:17044818 <i>OBSERVATII: pozitie transcrisa din CF 107528/Popesti Leordeni, inscrisa prin incheierea nr. 172740 din 22/06/2018;</i>	
Act Notarial nr. 2840, din 20/06/2018 emis de Terovan Maria Magdalena;		
B10	Intabulare, drept de PROPRIETATE, dobandit prin Conventie, cota actuala 35/840	A1
	1) MDB LOGISTIC GRUP SRL , CIF:17044818 <i>OBSERVATII: pozitie transcrisa din CF 107528/Popesti Leordeni, inscrisa prin incheierea nr. 172746 din 22/06/2018;</i>	
Act Notarial nr. Contract de vanzare autentificat sub nr.2821, din 20/06/2018 emis de N.P. Terovan Maria Magdalena;		
B11	Intabulare, drept de PROPRIETATE, cu titlu de cumpărare, dobandit prin Conventie, cota actuala 70/840	A1
	1) MDB LOGISTIC GRUP SRL , CIF:17044818 <i>OBSERVATII: pozitie transcrisa din CF 107528/Popesti Leordeni, inscrisa prin incheierea nr. 172753 din 22/06/2018;</i>	
Act Notarial nr. 3242, din 20/07/2018 emis de Terovan Maria Magdalena;		
B12	Intabulare, drept de PROPRIETATE, dobandit prin Conventie, cota actuala 35/840	A1
	1) SOCIETATEA MIVAMI AVANTI SRL , CIF:39514988 <i>OBSERVATII: pozitie transcrisa din CF 107528/Popesti Leordeni, inscrisa prin incheierea nr. 206778 din 25/07/2018;</i>	
Act Notarial nr. 3234, din 20/07/2018 emis de Terovan Maria Magdalena;		
B13	Intabulare, drept de PROPRIETATE, dobandit prin Conventie, cota actuala 35/840	A1
	1) SOCIETATEA MIVAMI AVANTI SRL , CIF:39514988 <i>OBSERVATII: pozitie transcrisa din CF 107528/Popesti Leordeni, inscrisa prin incheierea nr. 206781 din 25/07/2018;</i>	
Act Notarial nr. 3237, din 20/07/2018 emis de Terovan Maria Magdalena;		
B14	Intabulare, drept de PROPRIETATE, dobandit prin Conventie, cota actuala 35/840	A1
	1) SOCIETATEA MIVAMI AVANTI SRL , CIF:39514988 <i>OBSERVATII: pozitie transcrisa din CF 107528/Popesti Leordeni, inscrisa prin incheierea nr. 206784 din 25/07/2018;</i>	
Act Notarial nr. 3238, din 20/07/2018 emis de Terovan Maria Magdalena;		
B15	Intabulare, drept de PROPRIETATE, dobandit prin Conventie, cota actuala 35/840	A1
	1) SOCIETATEA MIVAMI AVANTI SRL , CIF:39514988 <i>OBSERVATII: pozitie transcrisa din CF 107528/Popesti Leordeni, inscrisa prin incheierea nr. 206789 din 25/07/2018;</i>	
Act Notarial nr. 3239, din 20/07/2018 emis de Terovan Maria Magdalena;		
B16	Intabulare, drept de PROPRIETATE, dobandit prin Conventie, cota actuala 42/840	A1
	1) SOCIETATEA MIVAMI AVANTI SRL , CIF:39514988 <i>OBSERVATII: pozitie transcrisa din CF 107528/Popesti Leordeni, inscrisa prin incheierea nr. 206793 din 25/07/2018;</i>	
Act Notarial nr. 3235, din 20/07/2018 emis de Terovan Maria Magdalena;		
B17	Intabulare, drept de PROPRIETATE, dobandit prin Conventie, cota actuala 35/840	A1
	1) SOCIETATEA MIVAMI AVANTI SRL , CIF:39514988 <i>OBSERVATII: pozitie transcrisa din CF 107528/Popesti Leordeni, inscrisa prin incheierea nr. 206794 din 25/07/2018;</i>	
Act Notarial nr. 3236, din 20/07/2018 emis de Terovan Maria Magdalena;		
B18	Intabulare, drept de PROPRIETATE, dobandit prin Conventie, cota actuala 35/480	A1
	1) SOCIETATEA MIVAMI AVANTI SRL , CIF:39514988 <i>OBSERVATII: pozitie transcrisa din CF 107528/Popesti Leordeni, inscrisa prin incheierea nr. 206837 din 25/07/2018;</i>	
Act Notarial nr. 3078, din 04/07/2019 emis de Terovan Maria Magdalena;		
B19	Intabulare, drept de PROPRIETATE, dobandit prin Conventie, cota actuala 1/20	A1
	1) SOCIETATEA MIVAMI AVANTI SRL , CIF:39514988 <i>OBSERVATII: pozitie transcrisa din CF 107528/Popesti Leordeni, inscrisa prin incheierea nr. 194378 din</i>	

Înscrieri privitoare la dreptul de proprietate și alte drepturi reale		Referințe
05/07/2019;		
Act Notarial nr. 3090, din 04/07/2019 emis de Terovan Maria Magdalena;		
B20	Intabulare, drept de PROPRIETATE, dobandit prin Conventie, cota actuala 1/14 1) SOCIETATEA MIVAMI AVANTI SRL , CIF:39514988 <i>OBSERVATII: pozitie transcrisa din CF 107528/Popești Leordeni, inscrisa prin incheierea nr. 194380 din 05/07/2019;</i>	A1
Act Notarial nr. 3079, din 04/07/2019 emis de Terovan Maria Magdalena;		
B21	Intabulare, drept de PROPRIETATE, dobandit prin Conventie, cota actuala 1/20 1) SOCIETATEA MIVAMI AVANTI SRL , CIF:39514988 <i>OBSERVATII: pozitie transcrisa din CF 107528/Popești Leordeni, inscrisa prin incheierea nr. 194387 din 05/07/2019;</i>	A1
Act Notarial nr. 3085, din 04/07/2019 emis de Terovan Maria Magdalena;		
B22	Intabulare, drept de PROPRIETATE, dobandit prin Conventie, cota actuala 1/20 1) SOCIETATEA MIVAMI AVANTI SRL , CIF:39514988 <i>OBSERVATII: pozitie transcrisa din CF 107528/Popești Leordeni, inscrisa prin incheierea nr. 194388 din 05/07/2019;</i>	A1
Act Notarial nr. 3404, din 23/07/2019 emis de Terovan Maria Magdalena;		
B23	se noteaza contractul de asociere in participatiune intre SOCIETATEA MIVAMI AVANTI SRL si MDB LOGISTIC GRUP SRL <i>OBSERVATII: pozitie transcrisa din CF 107528/Popești Leordeni, inscrisa prin incheierea nr. 216934 din 25/07/2019;</i>	A1
Act Administrativ nr. 107990, din 23/04/2020 emis de OCPI ILFOV;		
B24	se noteaza avizarea dezmembrării imobilului in 516 loturi de la 125831 pana la 126346 <i>OBSERVATII: pozitie transcrisa din CF 107528/Popești Leordeni, inscrisa prin incheierea nr. 114390 din 23/04/2020;</i>	A1
Act Notarial nr. 2095, din 07/05/2020 emis de Terovan Maria Magdalena;		
B25	Se infiinteaza cartea funciara 126345 a imobilului cu numarul cadastral 126345/Popești Leordeni, rezultat din dezmembrarea imobilului cu numarul cadastral 107528 inscris in cartea funciara 107528;	A1
Act Administrativ nr. 21212, din 22/06/2017 emis de PRIMARIA ORASULUI POPESTI LEORDEENI;		
B26	Se noteaza schimbarea destinatiei imobilului din extravilan in intravilan <i>OBSERVATII: pozitie transcrisa din CF 107528/Popești Leordeni, inscrisa prin incheierea nr. 199000 din 26/07/2017;</i>	A1
Act Notarial nr. 2458, din 30/05/2018 emis de Terovan Maria Magdalena;		
B27	Intabulare, drept de PROPRIETATE, dobandit prin Conventie, cota actuala 60/840 1) MDB LOGISTIC GRUP SRL , CIF:17044818 <i>OBSERVATII: pozitie transcrisa din CF 107528/Popești Leordeni, inscrisa prin incheierea nr. 148040 din 31/05/2018;</i>	A1
Act Notarial nr. 2830, din 20/06/2018 emis de Terovan Maria Magdalena;		
B28	Intabulare, drept de PROPRIETATE, dobandit prin Conventie, cota actuala 35/840 1) MDB LOGISTIC GRUP SRL , CIF:17044818 <i>OBSERVATII: pozitie transcrisa din CF 107528/Popești Leordeni, inscrisa prin incheierea nr. 172672 din 22/06/2018;</i>	A1
Act Notarial nr. 2824, din 20/06/2018 emis de Terovan Maria Magdalena;		
B29	Intabulare, drept de PROPRIETATE, dobandit prin Conventie, cota actuala 35/840 1) MDB LOGISTIC GRUP SRL , CIF:17044818 <i>OBSERVATII: pozitie transcrisa din CF 107528/Popești Leordeni, inscrisa prin incheierea nr. 172681 din 22/06/2018;</i>	A1
Act Notarial nr. 2842, din 20/06/2018 emis de Terovan Maria Magdalena;		
B30	Intabulare, drept de PROPRIETATE, dobandit prin Conventie, cota actuala 35/840 1) MDB LOGISTIC GRUP SRL , CIF:17044818 <i>OBSERVATII: pozitie transcrisa din CF 107528/Popești Leordeni, inscrisa prin incheierea nr. 172684 din 22/06/2018;</i>	A1
Act Notarial nr. 2838, din 20/06/2018 emis de Terovan Maria Magdalena;		
B31	Intabulare, drept de PROPRIETATE, dobandit prin Conventie, cota actuala 35/840 1) MDB LOGISTIC GRUP SRL , CIF:17044818 <i>OBSERVATII: pozitie transcrisa din CF 107528/Popești Leordeni, inscrisa prin incheierea nr. 172716 din</i>	A1

Înscrieri privitoare la dreptul de proprietate și alte drepturi reale		Referințe
	22/06/2018;	
Act Notarial nr. 2822, din 20/06/2018 emis de Terovan Maria Magdalena;		
B32	Intabulare, drept de PROPRIETATE, dobandit prin Conventie, cota actuala 70/840 1) MDB LOGISTIC GRUP SRL , CIF:17044818 OBSERVATII: pozitie transcrisa din CF 107528/Popești Leordeni, inscrisa prin incheierea nr. 172732 din 22/06/2018;	A1
Act Notarial nr. 2823, din 20/06/2018 emis de Terovan Maria Magdalena;		
B33	Intabulare, drept de PROPRIETATE, dobandit prin Conventie, cota actuala 42/840 1) MDB LOGISTIC GRUP SRL , CIF:17044818 OBSERVATII: pozitie transcrisa din CF 107528/Popești Leordeni, inscrisa prin incheierea nr. 172740 din 22/06/2018;	A1
Act Notarial nr. 2840, din 20/06/2018 emis de Terovan Maria Magdalena;		
B34	Intabulare, drept de PROPRIETATE, dobandit prin Conventie, cota actuala 35/840 1) MDB LOGISTIC GRUP SRL , CIF:17044818 OBSERVATII: pozitie transcrisa din CF 107528/Popești Leordeni, inscrisa prin incheierea nr. 172746 din 22/06/2018;	A1
Act Notarial nr. Contract de vanzare autentificat sub nr.2821, din 20/06/2018 emis de N.P. Terovan Maria Magdalena;		
B35	Intabulare, drept de PROPRIETATE, cu titlu de cumpărare, dobandit prin Conventie, cota actuala 70/840 1) MDB LOGISTIC GRUP SRL , CIF:17044818 OBSERVATII: pozitie transcrisa din CF 107528/Popești Leordeni, inscrisa prin incheierea nr. 172753 din 22/06/2018;	A1
Act Notarial nr. 3242, din 20/07/2018 emis de Terovan Maria Magdalena;		
B36	Intabulare, drept de PROPRIETATE, dobandit prin Conventie, cota actuala 35/840 1) SOCIETATEA MIVAMI AVANTI SRL , CIF:39514988 OBSERVATII: pozitie transcrisa din CF 107528/Popești Leordeni, inscrisa prin incheierea nr. 206778 din 25/07/2018;	A1
Act Notarial nr. 3234, din 20/07/2018 emis de Terovan Maria Magdalena;		
B37	Intabulare, drept de PROPRIETATE, dobandit prin Conventie, cota actuala 35/840 1) SOCIETATEA MIVAMI AVANTI SRL , CIF:39514988 OBSERVATII: pozitie transcrisa din CF 107528/Popești Leordeni, inscrisa prin incheierea nr. 206781 din 25/07/2018;	A1
Act Notarial nr. 3237, din 20/07/2018 emis de Terovan Maria Magdalena;		
B38	Intabulare, drept de PROPRIETATE, dobandit prin Conventie, cota actuala 35/840 1) SOCIETATEA MIVAMI AVANTI SRL , CIF:39514988 OBSERVATII: pozitie transcrisa din CF 107528/Popești Leordeni, inscrisa prin incheierea nr. 206784 din 25/07/2018;	A1
Act Notarial nr. 3238, din 20/07/2018 emis de Terovan Maria Magdalena;		
B39	Intabulare, drept de PROPRIETATE, dobandit prin Conventie, cota actuala 35/840 1) SOCIETATEA MIVAMI AVANTI SRL , CIF:39514988 OBSERVATII: pozitie transcrisa din CF 107528/Popești Leordeni, inscrisa prin incheierea nr. 206789 din 25/07/2018;	A1
Act Notarial nr. 3239, din 20/07/2018 emis de Terovan Maria Magdalena;		
B40	Intabulare, drept de PROPRIETATE, dobandit prin Conventie, cota actuala 42/840 1) SOCIETATEA MIVAMI AVANTI SRL , CIF:39514988 OBSERVATII: pozitie transcrisa din CF 107528/Popești Leordeni, inscrisa prin incheierea nr. 206793 din 25/07/2018;	A1
Act Notarial nr. 3235, din 20/07/2018 emis de Terovan Maria Magdalena;		
B41	Intabulare, drept de PROPRIETATE, dobandit prin Conventie, cota actuala 35/840 1) SOCIETATEA MIVAMI AVANTI SRL , CIF:39514988 OBSERVATII: pozitie transcrisa din CF 107528/Popești Leordeni, inscrisa prin incheierea nr. 206794 din 25/07/2018;	A1
Act Notarial nr. 3236, din 20/07/2018 emis de Terovan Maria Magdalena;		
B42	Intabulare, drept de PROPRIETATE, dobandit prin Conventie, cota actuala 35/480 1) SOCIETATEA MIVAMI AVANTI SRL , CIF:39514988 OBSERVATII: pozitie transcrisa din CF 107528/Popești Leordeni, inscrisa prin incheierea nr. 206837 din 25/07/2018;	A1

Înscrieri privitoare la dreptul de proprietate și alte drepturi reale		Referințe
Act Notarial nr. 3078, din 04/07/2019 emis de Terovan Maria Magdalena;		
B43	Intabulare, drept de PROPRIETATE, dobandit prin Conventie, cota actuala 1/20 1) SOCIETATEA MIVAMI AVANTI SRL , CIF:39514988 <i>OBSERVATII: pozitie transcrisa din CF 107528/Popești Leordeni, inscrisa prin incheierea nr. 194378 din 05/07/2019;</i>	A1
Act Notarial nr. 3090, din 04/07/2019 emis de Terovan Maria Magdalena;		
B44	Intabulare, drept de PROPRIETATE, dobandit prin Conventie, cota actuala 1/14 1) SOCIETATEA MIVAMI AVANTI SRL , CIF:39514988 <i>OBSERVATII: pozitie transcrisa din CF 107528/Popești Leordeni, inscrisa prin incheierea nr. 194380 din 05/07/2019;</i>	A1
Act Notarial nr. 3079, din 04/07/2019 emis de Terovan Maria Magdalena;		
B45	Intabulare, drept de PROPRIETATE, dobandit prin Conventie, cota actuala 1/20 1) SOCIETATEA MIVAMI AVANTI SRL , CIF:39514988 <i>OBSERVATII: pozitie transcrisa din CF 107528/Popești Leordeni, inscrisa prin incheierea nr. 194387 din 05/07/2019;</i>	A1
Act Notarial nr. 3085, din 04/07/2019 emis de Terovan Maria Magdalena;		
B46	Intabulare, drept de PROPRIETATE, dobandit prin Conventie, cota actuala 1/20 1) SOCIETATEA MIVAMI AVANTI SRL , CIF:39514988 <i>OBSERVATII: pozitie transcrisa din CF 107528/Popești Leordeni, inscrisa prin incheierea nr. 194388 din 05/07/2019;</i>	A1
Act Notarial nr. 3404, din 23/07/2019 emis de Terovan Maria Magdalena;		
B47	se noteaza contractul de asociere in participatiune intre SOCIETATEA MIVAMI AVANTI SRL si MDB LOGISTIC GRUP SRL <i>OBSERVATII: pozitie transcrisa din CF 107528/Popești Leordeni, inscrisa prin incheierea nr. 216934 din 25/07/2019;</i>	A1
Act Administrativ nr. 107990, din 23/04/2020 emis de OCPI ILFOV;		
B48	Se noteaza avizarea dezmembrării imobilului in 516 loturi de la 125831 pana la 126346 <i>OBSERVATII: pozitie transcrisa din CF 107528/Popești Leordeni, inscrisa prin incheierea nr. 114390 din 23/04/2020;</i>	A1

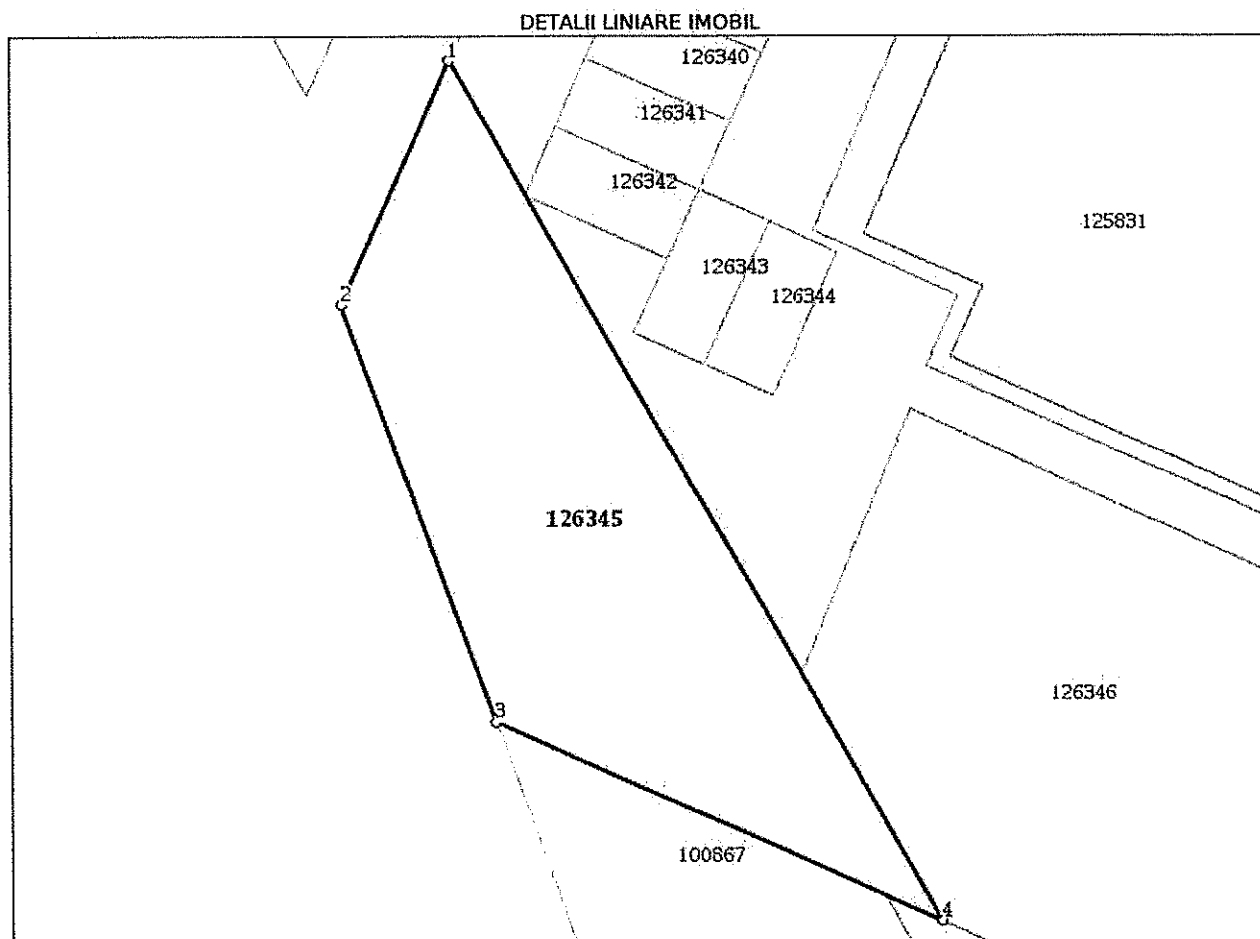
C. Partea III. SARCINI

Înscrieri privind dezmembrările dreptului de proprietate, drepturi reale de garanție și sarcini		Referințe
125908 / 08/05/2020		
Act Notarial nr. 5766, din 12/12/2019 emis de Terovan Maria Magdalena;		
C1	Se noteaza modificarea limitelor legale ale dreptului de proprietate in interes public in conformitate cu dispozitiile Legii energiei electrice si a gazelor naturale nr.123/2012 1) E-DISTRIBUTIE MUNTENIA SA , CIF:9999999999999 <i>OBSERVATII: pozitie transcrisa din CF 107528/Popești Leordeni, inscrisa prin incheierea nr. 401091 din 13/12/2019;</i>	A1
Act Notarial nr. 57, din 20/12/2019 emis de Terovan Maria Magdalena;		
C2	se noteaza Incheierea de completare nr 57/20.12.2019 la Declaratia aut sub nr 5766/12.12.2019 notata prin incheierea nr 401091/2019 <i>OBSERVATII: pozitie transcrisa din CF 107528/Popești Leordeni, inscrisa prin incheierea nr. 412101 din 23/12/2019;</i>	A1
Act Notarial nr. 5766, din 12/12/2019 emis de Terovan Maria Magdalena;		
C3	Se noteaza modificarea limitelor legale ale dreptului de proprietate in interes public in conformitate cu dispozitiile Legii energiei electrice si a gazelor naturale nr.123/2012 1) E-DISTRIBUTIE MUNTENIA SA , CIF:9999999999999 <i>OBSERVATII: pozitie transcrisa din CF 107528/Popești Leordeni, inscrisa prin incheierea nr. 401091 din 13/12/2019;</i>	A1
Act Notarial nr. 57, din 20/12/2019 emis de Terovan Maria Magdalena;		
C4	se noteaza Incheierea de completare nr 57/20.12.2019 la Declaratia aut sub nr 5766/12.12.2019 notata prin incheierea nr 401091/2019 <i>OBSERVATII: pozitie transcrisa din CF 107528/Popești Leordeni, inscrisa prin incheierea nr. 412101 din 23/12/2019;</i>	A1

Anexa Nr. 1 La Partea I**Teren**

Nr cadastral	Suprafața (mp)*	Observații / Referințe
126345	189	

* Suprafața este determinată în planul de proiecție Stereo 70.

**Date referitoare la teren**

Nr Crt	Categorie folosință	Intra vilan	Suprafața (mp)	Tarla	Parcelă	Nr. topo	Observații / Referințe
1	arabil	DA	189	55/7	6	-	Lot 515

Lungime Segmente

1) Valorile lungimilor segmentelor sunt obținute din proiecție în plan.

Punct început	Punct sfârșit	Lungime segment (m)
1	2	8.519
2	3	14.221

Punct început	Punct sfârșit	Lungime segment (m)
3	4	15.725
4	1	31.748

**** Lungimile segmentelor sunt determinate în planul de proiecție Stereo 70 și sunt rotunjite la 1 milimetru.**
***** Distanța dintre puncte este formată din segmente cumulate ce sunt mai mici decât valoarea 1 milimetru.**

Extrasul de carte funciară generat prin sistemul informatic integrat al ANCPI conține informațiile din cartea funciară active la data generării. Acesta este valabil în condițiile prevăzute de art. 7 din Legea nr. 455/2001, coroborat cu art. 3 din O.U.G. nr. 41/2016, exclusiv în mediul electronic, pentru activități și procese administrative prevăzute de legislația în vigoare. Valabilitatea poate fi extinsă și în forma fizică a documentului, fără semnătură olografă, cu acceptul expres sau procedural al instituției publice ori entității care a solicitat prezentarea acestui extras.

Verificarea corectitudinii și realității informațiilor conținute de document se poate face la adresa www.ancpi.ro/verificare, folosind codul de verificare online disponibil în antet. Codul de verificare este valabil 30 de zile calendaristice de la momentul generării documentului.

Data și ora generării,

10/09/2020, 15:40

Anexa nr.1



ROMÂNIA
Consiliul Județean Ilfov
Comisia Tehnică de Amenajare a Teritoriului și de Urbanism

Nr. 5832/61 6F din 25.06.2013

- PENCU IORDAN SI CONSILIUL LOCAL AL ORASULUI
POPESTI LEORDENI
Bucuresti, str. Ticus, nr. 3, sector 3
- CONSILIUL LOCAL POPESTI LEORDENI

Comisia Tehnică de Amenajare a Teritoriului și de Urbanism a Județului Ilfov,
întrunită în ședința din data de 25.06.2013

In baza prevederilor Legii nr.350/2001 privind amenajarea teritoriului și urbanismul,

AVIZEAZA FAVORABIL


Documentația de urbanism: PLAN URBANISTIC ZONAL, întocmită de SC ATTICO BARTER CLUB SRL, privind obiectivul de investiții (funcțiunile) CONSTRUIRE PASARELA PIETONALA METALICA ACOPERITA CARE SA FACI LEGATURA INTRE STATIA DE METROU BERCEI SI ZONA DE DEZVOLTARE DIN SPATELE METROULUI, HmIn < 6m, amplasat în județul Ilfov, orasu/comuna POPESTI LEORDENI, strada Popesti Vest (DE 705-897), tarla 55/7, parcela 5 nr. lot 1, cadastral 100861, suprafața: 5328 mp. conform actelor de proprietate.

Avizul asigură preluarea informației urbanistice în banca de date de specialitate a Consiliului Județean Ilfov. In acest scop, după aprobarea documentației prin hotărâre de către consiliul local, un exemplar original din documentație însoțit de Hotărârea consiliului local va fi transmis Consiliului Județean Ilfov.

Taxa pentru avizare în valoare de 17,8 lei a fost achitată conform chitanței nr. 3781639 din 03.06.2013.

PRESEDINTE,

Marian Petrache



ARHITECT SEF,

Mihaela Nedelcu




București, Str. Gh. Mami nr.18, sector 1
Tel.: +40-21-212.56.93, Fax.: +40-21-212.56.99
E-mail: cjilfov@cjilfov.ro
Pagina web: www.cjilfov.ro

DONATOR,

DONATAR,

Intabulare de copie



Oficiul de Cadastru și Publicitate Imobiliară ILFOV
Biroul de Cadastru și Publicitate Imobiliară Buftea

Dosarul nr. 125908 / 08-05-2020

INCHEIERE Nr. 125908

Registrator: ALEXANDRU GABRIEL
MASTACANEANU

Asistent: ELENA CAMELIA GONCEAR

Asupra cererii introduse de SOCIETATEA MIVAMI AVANTI SRL domiciliat în - privind
Dezmembrare/Comasare în cartea funciara, în baza:
-Act Notarial nr.2095/07-05-2020 emis de Terovan Maria Magdalena;

fiind îndeplinite condițiile prevazute la art. 29 din Legea cadastrului și a publicității imobiliare nr.
7/1996, republicată, cu modificările și completările ulterioare, tariful achitat în suma de 30960 lei,
cu documentul de plată:

-Ordin de plată cont colaborator nr.194/07-05-2020 în suma de 30960
pentru serviciul având codul 222

Vazând referatul asistentului registrator în sensul că nu există impedimente la înscriere

DISPUNE

Admiterea cererii cu privire la:

- imobilul cu nr. cadastral 107528, înscris în cartea funciara 107528 UAT Popești Leordeni având proprietarii: MDB LOGISTIC GRUP SRL în cota de 60/840 de sub B.20, MDB LOGISTIC GRUP SRL în cota de 35/840 de sub B.21, MDB LOGISTIC GRUP SRL în cota de 35/840 de sub B.22, MDB LOGISTIC GRUP SRL în cota de 35/840 de sub B.23, MDB LOGISTIC GRUP SRL în cota de 35/840 de sub B.24, MDB LOGISTIC GRUP SRL în cota de 70/840 de sub B.25, MDB LOGISTIC GRUP SRL în cota de 42/840 de sub B.26, MDB LOGISTIC GRUP SRL în cota de 35/840 de sub B.27, MDB LOGISTIC GRUP SRL în cota de 70/840 de sub B.28, SOCIETATEA MIVAMI AVANTI SRL în cota de 35/840 de sub B.29, SOCIETATEA MIVAMI AVANTI SRL în cota de 35/840 de sub B.30, SOCIETATEA MIVAMI AVANTI SRL în cota de 35/840 de sub B.31, SOCIETATEA MIVAMI AVANTI SRL în cota de 42/840 de sub B.32, SOCIETATEA MIVAMI AVANTI SRL în cota de 35/840 de sub B.33, SOCIETATEA MIVAMI AVANTI SRL în cota de 35/840 de sub B.34, SOCIETATEA MIVAMI AVANTI SRL în cota de 35/480 de sub B.35, SOCIETATEA MIVAMI AVANTI SRL în cota de 1/20 de sub B.37, SOCIETATEA MIVAMI AVANTI SRL în cota de 1/14 de sub B.38, SOCIETATEA MIVAMI AVANTI SRL în cota de 1/20 de sub B.39, SOCIETATEA MIVAMI AVANTI SRL în cota de 1/20 de sub B.40;
- Se înființează cartea funciara 125851 a imobilului cu numărul cadastral 125851/Popești Leordeni, rezultat din dezmembrarea imobilului cu numărul cadastral 107528 înscris în cartea funciara 107528; asupra A.1 sub B.1 din cartea funciara 125851 UAT Popești Leordeni;
- Se înființează cartea funciara 125865 a imobilului cu numărul cadastral 125865/Popești Leordeni, rezultat din dezmembrarea imobilului cu numărul cadastral 107528 înscris în cartea funciara 107528; asupra A.1 sub B.1 din cartea funciara 125865 UAT Popești Leordeni;
- Se înființează cartea funciara 125869 a imobilului cu numărul cadastral 125869/Popești Leordeni, rezultat din dezmembrarea imobilului cu numărul cadastral 107528 înscris în cartea funciara 107528; asupra A.1 sub B.1 din cartea funciara 125869 UAT Popești Leordeni;
- Se înființează cartea funciara 125871 a imobilului cu numărul cadastral 125871/Popești Leordeni, rezultat din dezmembrarea imobilului cu numărul cadastral 107528 înscris în cartea funciara 107528; asupra A.1 sub B.1 din cartea funciara 125871 UAT Popești Leordeni;
- Se înființează cartea funciara 125875 a imobilului cu numărul cadastral 125875/Popești Leordeni, rezultat din dezmembrarea imobilului cu numărul cadastral 107528 înscris în cartea funciara 107528; asupra A.1 sub B.1 din cartea funciara 125875 UAT Popești Leordeni;
- Se înființează cartea funciara 125881 a imobilului cu numărul cadastral 125881/Popești Leordeni, rezultat din dezmembrarea imobilului cu numărul cadastral 107528 înscris în cartea funciara 107528; asupra A.1 sub B.1 din cartea funciara 125881 UAT Popești Leordeni;
- Se înființează cartea funciara 125891 a imobilului cu numărul cadastral 125891/Popești Leordeni, rezultat din dezmembrarea imobilului cu numărul cadastral 107528 înscris în cartea funciara 107528; asupra A.1 sub B.1 din cartea funciara 125891 UAT Popești Leordeni;

Incheiere Nr. 125908 / 08-05-2020

*1) Cu drept de reexaminare in termen de 15 zile de la comunicare, care se depune la Biroul de Cadastru si Publicitate Imobiliara Buftea, se inscrie in cartea funciara si se solutioneaza de catre registratorul-sef

Data soluționării,

20-05-2020

Registrator,

ALEXANDRU GABRIEL
MASTACANEANU

(parafa si semnatura)

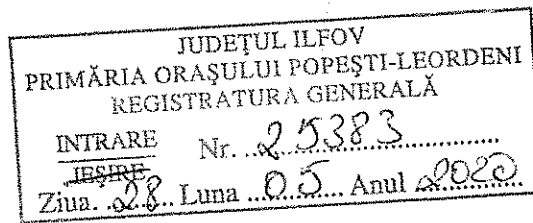
Asistent Registrator,

ELENA CAMELIA GONCEAR

(parafa si semnatura)

*1) Cu excepția situațiilor prevăzute la Art. 62 alin. (1) din Regulamentul de organizare, recepție și înscriere în evidențele de cadastru și carte funciara, aprobat prin ODG Nr. 700/2014.

OFICIUL DE CADASTRU SI
PUBLICITATE IMOBILIARA
GONCEAR ELENA CAMELIA
ASISTENT REGISTRATOR



CĂTRE:

PRIMĂRIA ORAȘULUI POPEȘTI-LEORDENI ȘI CONSILIUL LOCAL AL ORAȘULUI POPEȘTI-LEORDENI

Având în vedere:

1. **Avizul favorabil nr. 5832/6/6F din 25.06.2013**, emis de către Consiliul Județean Ilfov – Comisia Tehnică de Amenajare a Teritoriului și de Urbanism a Județului Ilfov, referitor la documentația de urbanism Plan Urbanistic Zonal, privind obiectivul de investiții „Construire pasarela pietonala metalica acoperita care sa facă legătura între stația de metrou Berceni si zona de dezvoltare din spatele metroului”;
2. **Hotărârea Consiliului Local al Orașului Popești – Leordeni nr. 3/13.01.2014**, prin care s-a aprobat Planul Urbanistic Zonal pentru obiectivul „Construire pasarela pietonală metalică acoperită care sa facă legătura între stația de metrou Berceni și zona de dezvoltare din spatele metroului”;
3. **Adresa dumneavoastră înregistrată cu nr. 25382/28.05.2020**, privind posibilitatea donării către Consiliul Local Popești – Leordeni a unei parcele de teren privind „realizarea unui picior de pasarela ce va urma să facă legătura între stația de metrou BERCENI și zona de dezvoltare din spatele metroului”, formulăm și înaintăm următoarea:

Subscriesele:

SC MIVAMI AVANTI SRL, persoană juridică română cu sediul în orașul Popești-Leordeni, str. Leordeni 91 a, camera 1, jud. Ilfov, înregistrată la Registrul Comerțului Ilfov sub nr. J23/3875/20.06.2018, având Cod Unic de înregistrare 39514988, reprezentată prin administrator Popescu Maria Mihaela, cetățean român, domiciliată în [REDACTAT]

și

SC MDB LOGISTIC GRUP SRL, persoană juridică română, cu sediul în Mun. București, str. Maria Rosetti nr. 34, camera2, etaj 2, apartament 5, Sector 2, înregistrată la Registrul Comerțului București sub nr. J40/20989/16.12.2004, având cod Unic de Înregistrare 17044818, reprezentată prin administrator Drăguț Bogdan, cetățean român, domiciliat în [REDACTAT]

Ne angajăm să **donăm** către Consiliul Local al Orașului Popești – Leordeni suprafața de **189 mp**, categoria de folosință CC, după cum urmează:

- Lotul 515, compus din teren intravilan în suprafață de 189mp, situat în orașul Popești-Leordeni, strada Biruinței 93 (tarla 55/7, parcela 6) județ Ilfov, bun imobil identificat prin număr cadastral 126345, înscris în Cartea Funciară sub numărul 126345 a localității Popești-Leordeni.

Subscrisele declarăm că Parcela este liberă de construcții și nu este grevată de sarcini.

Subscrisele declarăm că Parcela nu a fost scoasă din circuitul civil, nu a fost trecută în proprietatea statului și se află în stăpânirea mea deplină și legală.


SC MIVAMI AVANTI SRL,

POPESCU MARIA MIHAELA



SC MDB LOGISTIC GRUP SRL,

DRĂGUT BOGDAN



Extras din Actul de dezvoltare aut. sub nr. 2095/07.05.2020 de
motorul public Terorom Maria-Magdalena

126337 conform schitelor de plan înregistrate la Oficiul de Cadastru și Publicitate Imobiliară Ilfov;

- LOTUL 508, compus din teren intravilan în suprafață de 12 mp. (doisprezece mp.), situat în orașul Popești-Leordeni, strada Biruinței nr. 93 (tarla 55/7, parcela 6), județ Ilfov, categoria arabil, bun imobil identificat prin numărul cadastral 126338 conform schitelor de plan înregistrate la Oficiul de Cadastru și Publicitate Imobiliară Ilfov;

- LOTUL 509, compus din teren intravilan în suprafață de 12 mp. (doisprezece mp.), situat în orașul Popești-Leordeni, strada Biruinței nr. 93 (tarla 55/7, parcela 6), județ Ilfov, categoria arabil, bun imobil identificat prin numărul cadastral 126339 conform schitelor de plan înregistrate la Oficiul de Cadastru și Publicitate Imobiliară Ilfov;

- LOTUL 510, compus din teren intravilan în suprafață de 12 mp. (doisprezece mp.), situat în orașul Popești-Leordeni, strada Biruinței nr. 93 (tarla 55/7, parcela 6), județ Ilfov, categoria arabil, bun imobil identificat prin numărul cadastral 126340 conform schitelor de plan înregistrate la Oficiul de Cadastru și Publicitate Imobiliară Ilfov;

- LOTUL 511, compus din teren intravilan în suprafață de 12 mp. (doisprezece mp.), situat în orașul Popești-Leordeni, strada Biruinței nr. 93 (tarla 55/7, parcela 6), județ Ilfov, categoria arabil, bun imobil identificat prin numărul cadastral 126341 conform schitelor de plan înregistrate la Oficiul de Cadastru și Publicitate Imobiliară Ilfov;

- LOTUL 512, compus din teren intravilan în suprafață de 12 mp. (doisprezece mp.), situat în orașul Popești-Leordeni, strada Biruinței nr. 93 (tarla 55/7, parcela 6), județ Ilfov, categoria arabil, bun imobil identificat prin numărul cadastral 126342 conform schitelor de plan înregistrate la Oficiul de Cadastru și Publicitate Imobiliară Ilfov;

- LOTUL 513, compus din teren intravilan în suprafață de 12 mp. (doisprezece mp.), situat în orașul Popești-Leordeni, strada Biruinței nr. 93 (tarla 55/7, parcela 6), județ Ilfov, categoria arabil, bun imobil identificat prin numărul cadastral 126343 conform schitelor de plan înregistrate la Oficiul de Cadastru și Publicitate Imobiliară Ilfov;

- LOTUL 514, compus din teren intravilan în suprafață de 12 mp. (doisprezece mp.), situat în orașul Popești-Leordeni, strada Biruinței nr. 93 (tarla 55/7, parcela 6), județ Ilfov, categoria arabil, bun imobil identificat prin numărul cadastral 126344 conform schitelor de plan înregistrate la Oficiul de Cadastru și Publicitate Imobiliară Ilfov;

* - LOTUL 515, compus din teren intravilan în suprafață de 189 mp. (una sută optzeci și nouă mp.), situat în orașul Popești-Leordeni, strada Biruinței nr. 93 (tarla 55/7, parcela 6), județ Ilfov, categoria arabil, bun imobil identificat prin numărul cadastral 126345 conform schitelor de plan înregistrate la Oficiul de Cadastru și Publicitate Imobiliară Ilfov;

- LOTUL 516, compus din teren intravilan în suprafață de 234 mp. (două sute treizeci și patru mp.), situat în orașul Popești-Leordeni, strada Biruinței nr. 93 (tarla 55/7, parcela 6), județ Ilfov, categoria arabil, bun imobil identificat prin numărul cadastral 126346 conform schitelor de plan înregistrate la Oficiul de Cadastru și Publicitate Imobiliară Ilfov;


Pentru întregul bun imobil s-au eliberat certificatul de atestare fiscală nr. 3351 din data de 29.04.2020 și certificatul de urbanism nr. 196/16568 din data de 08.04.2020 de către Primăria orașului Popești-Leordeni, județ Ilfov, precum și extrasul de Carte Funciară nr. 118908 din data de 29.04.2020 de către Oficiul de Cadastru și Publicitate Imobiliară Ilfov – Biroul de Cadastru și Publicitate Imobiliară Buftea.

Subsemnata **POPESCU MARIA – MIHAELA** în calitate de reprezentant al **SOCIETĂȚII MIVAMI AVANTI SRL**, cunoscând prevederile art. 326 din Codul penal,

S-a cerut autentificarea prezenta în scris.

DUPLICAT

ACT DE DEZLIPIRE



Subscrisele:

SOCIETATEA MIVAMI AVANTI SRL, persoană juridică română, cu sediul în orașul Popești-Leordeni, strada Leordeni nr. 91A, camera 1, județ Ilfov, înregistrată la Registrul Comerțului sub nr. J23/2875/20.06.2018, având Cod Unic de Înregistrare 39514988, reprezentată prin administrator **POPESCU MARIA – MIHAELA**, cetățean român, domiciliată în orașul [REDACTED]

SOCIETATEA MDB LOGISTIC GRUP SRL, persoană juridică română, cu sediul în municipiul București, strada Maria Rosetti nr. 34, camera 2, etaj 2, apartament 5, sector 2, înregistrată la Registrul Comerțului București sub nr. J40/20989/16.12.2004, având Cod Unic de Înregistrare 17044818, reprezentată prin administrator **DRĂGUȚ BOGDAN**, cetățean român, domiciliat [REDACTED]

în calitate de proprietare ale terenului intravilan situat în orașul Popești-Leordeni, strada Biruinței nr. 93 (tarla 55/7, parcela 6), județ Ilfov, categoria arabil, în suprafață totală de 22.797 mp. (douăzeci și două mii șapte sute nouăzeci și șapte mp.), identificat prin numărul cadastral 107528 (număr cadastral vechi 5070) și intabulat în Cartea Funciară nr. 107528 (număr CF vechi 7016) a localității Popești-Leordeni la Oficiul de Cadastru și Publicitate Imobiliară Ilfov – Biroul de Cadastru și Publicitate Imobiliară Buftea;

bun imobil ce a fost dobândit de subscrisele proprietare, astfel: - **SOCIETATEA MIVAMI AVANTI SRL** am dobândit cota de 423/840 din teren astfel: cota de 42/840 prin cumpărare de la DOBRE CRISTIAN-PETRU, conform contractului de vânzare autentificat sub nr. 3078 din data de 04.07.2019 de Biroul Individual Notarial Țerovan Maria – Magdalena, cu sediul în orașul Popești-Leordeni, care dobândise ca bun propriu, necăsătorit fiind, prin cumpărare de la GRIGORE MARIAN și GRIGORE MARTIN conform contractului de vânzare autentificat sub nr. 3693 din data de 24.08.2017 de Biroul Individual Notarial Țerovan Maria – Magdalena, cu sediul în orașul Popești-Leordeni, județ Ilfov, care la rândul său a dobândit prin moștenire de la Grigore Margareta în baza certificatului de moștenitor nr. 47 din data de 24.03.2008 dat în dosar nr. 49/2008 de Biroul Notarului Public Țerovan Maria – Magdalena, cu sediul în orașul Popești-Leordeni, județ Ilfov, iar Grigore Margareta dobândise prin moștenire de la Ivan Stoian și prin reconstituirea dreptului de proprietate în baza Legii nr. 18/1991 a Fondului Funciar, conform titlului de proprietate nr. 23829 din data de 13.11.1995 eliberat de Comisia județeană pentru stabilirea dreptului de proprietate asupra terenurilor Municipiul București – Sectorul Agricol Ilfov, titlu transcris sub nr. 14223 din data de 18.12.1998 de Judecătoria Buftea, județ Ilfov și modificat de Oficiul de Cadastru și Publicitate Imobiliară Ilfov conform Hotărârii nr. 264 din data de 19.06.2002; cota de 60/840, prin cumpărare de la DOBRE CRISTIAN-PETRU, conform contractului de vânzare autentificat sub nr. 3090 din data de 04.07.2019 de Biroul Individual Notarial Țerovan Maria – Magdalena, cu sediul în orașul Popești-Leordeni, care dobândise ca bun propriu, necăsătorit fiind, prin cumpărare de la Gheorghe Ștefan, conform contractului de vânzare autentificat sub nr. 271 din data de 22.01.2018 de Biroul Individual Notarial Țerovan Maria – Magdalena, cu sediul în orașul Popești-Leordeni, județ Ilfov, care la rândul său a dobândit prin moștenire de la Emilian Ștefana, în baza certificatului de moștenitor nr. 29 din data de 04.06.2015 dat în dosar nr.


36/2015 de Biroul Individual Notarial Ene Diana – Cosmina, cu sediul în orașul Popești-Leordeni, județ Ilfov, iar Emilian Ștefana dobândise prin moștenire de la Ivan Stoian și prin reconstituirea dreptului de proprietate în baza Legii nr. 18/1991 a Fondului Funciar, conform titlului de proprietate nr. 23829 din data de 13.11.1995 eliberat de Comisia județeană pentru stabilirea dreptului de proprietate asupra terenurilor Mun. București-SAI, titlu transcris sub nr. 14223 din data de 18.12.1998 de Judecătoria Buftea, județ Ilfov și modificat de Oficiul de Cadastru și Publicitate Imobiliară Ilfov, conform Hotărârii nr. 264 din data de 19.06.2002; cota de 42/840 prin cumpărare de la STANCIU VASILICA, conform contractului de vânzare autenticat sub nr. 3079 din data de 04.07.2019 de Biroul Individual Notarial Țerovan Maria – Magdalena, cu sediul în orașul Popești-Leordeni, care dobândise ca bun propriu, necăsătorită fiind, prin cumpărare de la REICHERT GEB. GRIGORE ROZICA și GRIGORE DANIELA conform contractului de vânzare autenticat sub nr. 3694 din data de 24.08.2017 de Biroul Individual Notarial Țerovan Maria – Magdalena, cu sediul în orașul Popești-Leordeni, județ Ilfov, care la rândul lor au dobândit prin moștenire, ca bun propriu, de la Grigore Margareta în baza certificatului de moștenitor nr. 47 din data de 24.03.2008 dat în dosar nr. 49/2008 de Biroul Notarului Public Țerovan Maria – Magdalena, cu sediul în orașul Popești-Leordeni, județ Ilfov, iar Grigore Margareta dobândise prin moștenire de la Ivan Stoian și prin reconstituirea dreptului de proprietate în baza Legii nr. 18/1991 a Fondului Funciar, conform titlului de proprietate nr. 23829 din data de 13.11.1995 eliberat de Comisia județeană pentru stabilirea dreptului de proprietate asupra terenurilor Municipiul București - SAI, titlu transcris sub nr. 14223 din 18.12.1998 de Judecătoria Buftea, județ Ilfov și modificat de Oficiul de Cadastru și Publicitate Imobiliară Ilfov, conform Hotărârii nr. 264 din data de 19.06.2002; cota de 42/840 prin cumpărare de la STANCIU VASILICA, conform contractului de vânzare autenticat sub nr. 3085 din data de 04.07.2019 de Biroul Individual Notarial Țerovan Maria – Magdalena, cu sediul în orașul Popești-Leordeni, care dobândise ca bun propriu, necăsătorita fiind, prin cumpărare de la CHIRU MARGARETA și TUDOR JENI, conform contractului de vânzare autenticat sub nr. 3692 din data de 24.04.2017 de Biroul Individual Notarial Țerovan Maria – Magdalena, cu sediul în orașul Popești-Leordeni, județ Ilfov, care la rândul lor au dobândit prin moștenire, ca bun propriu, de la Grigore Margareta în baza certificatului de moștenitor nr. 47 din data de 24.03.2008 dat în dosar nr. 49/2008 de Biroul Notarului Public Țerovan Maria – Magdalena, cu sediul în orașul Popești -Leordeni, județ Ilfov, iar Grigore Margareta dobândise prin moștenire de la Ivan Stoian și prin reconstituirea dreptului de proprietate în baza Legii nr. 18/1991 a Fondului Funciar, conform titlului de proprietate nr. 23829 din data de 13.11.1995 eliberat de Comisia județeană pentru stabilirea dreptului de proprietate asupra terenurilor Municipiul București - SAI, titlu transcris sub nr. 14223 din 18.12.1998 de Judecătoria Buftea, județ Ilfov și modificat de Oficiul de Cadastru și Publicitate Imobiliară Ilfov, conform Hotărârii nr. 264 din data de 19.06.2002; cota de 42/840 prin cumpărare de la GLAVĂ ECATERINA, conform contractului de vânzare autenticat sub nr. 3239 din data de 20.07.2018 de Biroul Individual Notarial Țerovan Maria – Magdalena, cu sediul în orașul Popești-Leordeni, județ Ilfov, care dobândise, ca bun propriu, prin moștenire de la Grigore Margareta în baza certificatului de moștenitor nr. 47 din data de 24.03.2008 dat în dosar nr. 49/2008 de Biroul Notarului Public Țerovan Maria – Magdalena, cu sediul în orașul Popești-Leordeni, județ Ilfov, care la rândul său dobândise prin moștenire de la Ivan Stoian și prin reconstituirea dreptului de proprietate în baza Legii nr. 18/1991 a Fondului Funciar, conform titlului de proprietate nr. 23829 din data de 13.11.1995 eliberat de Comisia județeană pentru stabilirea dreptului de proprietate asupra terenurilor Municipiului București - SAI, titlu transcris sub nr. 14223 din 18.12.1998 de Judecătoria Buftea, județ Ilfov și modificat de O.C.P.I. Ilfov, conform Hotărârii nr. 264/19.06.2002; cota de 35/840 prin cumpărare de la Rașu Ani și Francisc Roza conform contractului de vânzare autenticat sub nr. 3236 din data de 20.07.2018 de Biroul Individual Notarial Țerovan Maria – Magdalena, cu sediul în orașul Popești-Leordeni, județ Ilfov ca bun propriu, prin moștenire de la Petre Maria, decedată la data de 18.12.2004, în baza certificatului de moștenitor nr. 191 din data de 27.11.2006 dat în dosar nr. 208/2006,





rectificat prin încheierea nr. 4326 din data de 15.04.2008, supliment la certificatul de moștenitor nr. 162 din data de 31.10.2005 dat în dosar nr. 183/2005 ambele eliberate de Biroul Notarului Public Țerovan Maria - Magdalena, cu sediul în orașul Popești-Leordeni, Județ Ilfov. Petre Maria a dobândit cota din teren prin moștenire de la Ivan Stoian și prin reconstituirea dreptului de proprietate în baza Legii nr. 18/1991 a Fondului Funciar, conform titlului de proprietate nr. 23829 din data de 13.11.1995 eliberat de Comisia județeană pentru stabilirea dreptului de proprietate asupra terenurilor Municipiului București - SAI, titlu transcris sub nr. 14223 din 18.12.1998 de Judecătoria Buftea, județ Ilfov și modificat de O.C.P.I. Ilfov, conform Hotărârii nr. 264/19.06.2002; cota de 35/840 prin cumpărare de la Petre Petre conform contractului de vânzare autenticat sub nr. 3235 din data de 20.07.2018 de Biroul Individual Notarial Țerovan Maria – Magdalena, cu sediul în orașul Popești-Leordeni, județ Ilfov, care dobândise ca bun propriu, prin moștenire de la Petre Maria, decedată la data de 18.12.2004, în baza certificatului de moștenitor nr. 191 din data de 27.11.2006 dat în dosar nr. 208/2006, rectificat prin încheierea nr. 4326 din data de 15.04.2008, supliment la certificatul de moștenitor nr. 162 din data de 31.10.2005 dat în dosar nr. 183/2005 ambele eliberate de Biroul Notarului Public Țerovan Maria - Magdalena, cu sediul în orașul Popești-Leordeni, Județ Ilfov. Petre Maria a dobândit cota din teren prin moștenire de la Ivan Stoian și prin reconstituirea dreptului de proprietate în baza Legii nr. 18/1991 a Fondului Funciar, conform titlului de proprietate nr. 23829 din data de 13.11.1995 eliberat de Comisia județeană pentru stabilirea dreptului de proprietate asupra terenurilor Municipiului București - SAI, titlu transcris sub nr. 14223 din 18.12.1998 de Judecătoria Buftea, județ Ilfov și modificat de O.C.P.I. Ilfov, conform Hotărârii nr. 264/19.06.2002; cota de 35/840 prin cumpărare de la Petre Anton conform contractului de vânzare autenticat sub nr. 3242 din data de 20.07.2018 de Biroul Individual Notarial Țerovan Maria – Magdalena, cu sediul în orașul Popești-Leordeni, județ Ilfov, care dobândise ca bun propriu, prin moștenire de la Petre Maria, decedată la data de 18.12.2004, în baza certificatului de moștenitor nr. 191 din data de 27.11.2006 dat în dosar nr. 208/2006, rectificat prin încheierea nr. 4326 din data de 15.04.2008, supliment la certificatul de moștenitor nr. 162 din data de 31.10.2005 dat în dosar nr. 183/2005 ambele eliberate de Biroul Notarului Public Țerovan Maria - Magdalena, cu sediul în orașul Popești-Leordeni, Județ Ilfov. Petre Maria a dobândit cota din teren prin moștenire de la Ivan Stoian și prin reconstituirea dreptului de proprietate în baza Legii nr. 18/1991 a Fondului Funciar, conform titlului de proprietate nr. 23829 din data de 13.11.1995 eliberat de Comisia județeană pentru stabilirea dreptului de proprietate asupra terenurilor Municipiului București - SAI, titlu transcris sub nr. 14223 din 18.12.1998 de Judecătoria Buftea, județ Ilfov și modificat de O.C.P.I. Ilfov, conform Hotărârii nr. 264/19.06.2002; cota de 42/840 prin cumpărare de la Petre Andrian și Nica Florica conform contractului de vânzare autenticat sub nr. 3234 din data de 20.07.2018 de Biroul Individual Notarial Țerovan Maria – Magdalena, cu sediul în orașul Popești-Leordeni, județ Ilfov, care dobândiseră cota ca bun propriu, prin moștenire de la Petre Maria, decedată la data de 18.12.2004, în baza certificatului de moștenitor nr. 191 din data de 27.11.2006 dat în dosar nr. 208/2006, rectificat prin încheierea nr. 4326 din data de 15.04.2008, supliment la certificatul de moștenitor nr. 162 din data de 31.10.2005 dat în dosar nr. 183/2005 ambele eliberate de Biroul Notarului Public Țerovan Maria - Magdalena, cu sediul în orașul Popești-Leordeni, Județ Ilfov. Petre Maria a dobândit cota din teren prin moștenire de la Ivan Stoian și prin reconstituirea dreptului de proprietate în baza Legii nr. 18/1991 a Fondului Funciar, conform titlului de proprietate nr. 23829 din data de 13.11.1995 eliberat de Comisia județeană pentru stabilirea dreptului de proprietate asupra terenurilor Municipiului București - SAI, titlu transcris sub nr. 14223 din 18.12.1998 de Judecătoria Buftea, județ Ilfov și modificat de O.C.P.I. Ilfov, conform Hotărârii nr. 264/19.06.2002; cota de 35/840 prin cumpărare de la Trancioveanu Margareta conform contractului de vânzare autenticat sub nr. 3237 din data de 20.07.2018 de Biroul Individual Notarial Țerovan Maria – Magdalena, cu sediul în orașul Popești-Leordeni, județ Ilfov, care dobândise terenul ca bun propriu, prin moștenire de la Petre Maria, decedată la data de 18.12.2004, în baza

certificatul de moștenitor nr. 191 din data de 27.11.2006 dat în dosar nr. 208/2006, rectificat prin încheierea nr. 4326 din data de 15.04.2008, supliment la certificatul de moștenitor nr. 162 din data de 31.10.2005 dat în dosar nr. 183/2005 ambele eliberate de Biroul Notarului Public Țerovan Maria - Magdalena, cu sediul în orașul Popești-Leordeni, Județ Ilfov. Petre Maria a dobândit cota din teren prin moștenire de la Ivan Stoian și prin reconstituirea dreptului de proprietate în baza Legii nr. 18/1991 a Fondului Funciar conform titlului de proprietate nr. 23829 din data de 13.11.1995 eliberat de Comisia județeană pentru stabilirea dreptului de proprietate asupra terenurilor Municipiului București - SAI, titlu transcris sub nr. 14223 din 18.12.1998 de Judecătoria Buftea, județ Ilfov și modificat de O.C.P.I. Ilfov, conform Hotărârii nr. 264/19.06.2002; cota de 35/840 prin cumpărare de la Ivan Maria conform contractului de vânzare autentificat sub nr. 3238 din data de 20.07.2018 de Biroul Individual Notarial Țerovan Maria – Magdalena, cu sediul în orașul Popești-Leordeni, județ Ilfov, care dobândise terenul ca bun propriu, prin moștenire de la Carabageac Maria, decedată la data de 02.11.2005, în baza certificatului de moștenitor nr. 85 din data de 30.05.2007 dat în dosar nr. 92/2007, rectificat prin încheierea nr. 4325 din data de 15.04.2008, supliment la certificatul de moștenitor nr. 192 din data de 23.11.2005 dat în dosar nr. 215/2005 rectificat cu încheierea nr. 85 din data de 29.12.2015 ambele eliberate de Biroul Notarului Public Țerovan Maria - Magdalena, cu sediul în orașul Popești-Leordeni, Județ Ilfov, care la rândul său a dobândit prin moștenire de la Petre Maria, decedată la data de 18.12.2004, în baza certificatului de moștenitor nr. 191 din data de 27.11.2006 dat în dosar nr. 208/2006, rectificat prin încheierea nr. 4326 din data de 15.04.2008, supliment la certificatul de moștenitor nr. 162 din data de 31.10.2005 dat în dosar nr. 183/2005 ambele eliberate de Biroul Notarului Public Țerovan Maria - Magdalena, cu sediul în orașul Popești-Leordeni, Județ Ilfov. Petre Maria a dobândit cota din teren prin moștenire de la Ivan Stoian și prin reconstituirea dreptului de proprietate în baza Legii nr. 18/1991 a Fondului Funciar, conform titlului de proprietate nr. 23829 din data de 13.11.1995 eliberat de Comisia județeană pentru stabilirea dreptului de proprietate asupra terenurilor Municipiului București - SAI, titlu transcris sub nr. 14223 din 18.12.1998 de Judecătoria Buftea, județ Ilfov și modificat de O.C.P.I. Ilfov, conform Hotărârii nr. 264/19.06.2002; iar - **SOCIETATEA MDB LOGISTIC GRUP SRL** am dobândit cota de 417/840 din teren astfel: cota de 60/840 prin cumpărare de la Gheorghe Laurențiu conform contractului de vânzare autentificat sub nr. 2458 din data de 30.05.2018 de Biroul Individual Notarial Țerovan Maria – Magdalena, cu sediul în orașul Popești-Leordeni, județ Ilfov, care dobândise ca bun propriu, prin moștenire de la Emilian Ștefana, în baza certificatului de moștenitor nr. 29 din data de 04.06.2015 dat în dosar nr. 36/2015 de Biroul Individual Notarial Ene Diana – Cosmina, cu sediul în orașul Popești-Leordeni, județ Ilfov, iar Emilian Ștefana dobândise prin moștenire de la Ivan Stoian și prin reconstituirea dreptului de proprietate în baza Legii nr. 18/1991 a Fondului Funciar, conform titlului de proprietate nr. 23829 din data de 13.11.1995 eliberat de Comisia județeană pentru stabilirea dreptului de proprietate asupra terenurilor Municipiul București - SAI, titlu transcris sub nr. 14223 din 18.12.1998 de Judecătoria Buftea, județ Ilfov și modificat de O.C.P.I. Ilfov conform Hotărârii nr. 264/19.06.2002; cota de 70/840 prin cumpărare de la Irimia Maria conform contractului de vânzare autentificat sub nr. 2821 din data de 20.06.2018 de Biroul Individual Notarial Țerovan Maria – Magdalena, cu sediul în orașul Popești-Leordeni, județ Ilfov, care la rândul ei dobândise ca bun propriu, prin moștenire de la Ivan Stoian și prin reconstituirea dreptului de proprietate în baza Legii nr. 18/1991 a Fondului Funciar, conform titlului de proprietate nr. 23829 din data de 13.11.1995 eliberat de Comisia județeană pentru stabilirea dreptului de proprietate asupra terenurilor Municipiului București - SAI, titlu transcris sub nr. 14223 din 18.12.1998 de Judecătoria Buftea, județ Ilfov și modificat de O.C.P.I. Ilfov, conform Hotărârii nr. 264/19.06.2002; cota de 70/840 prin cumpărare de la Gunciu Petra conform contractului de vânzare autentificat sub nr. 2822 din data de 20.06.2018 de Biroul Individual Notarial Țerovan Maria – Magdalena, cu sediul în orașul Popești-Leordeni, județ Ilfov, care dobândise prin moștenire de la Roșca Caterina, în baza certificatului de moștenitor nr. 72 din data de 11.05.2006 dat în dosar nr. 80/2006,



rectificat cu încheierea nr. 4367 din data de 16.04.2008 eliberat de Biroul Notarului Public Țerovan Maria – Magdalena, cu sediul în orașul Popești-Leordeni, județ Ilfov, care la rândul său dobândise prin moștenire de la Ivan Stoian și prin reconstituirea dreptului de proprietate în baza Legii nr. 18/1991 a Fondului Funciar, conform titlului de proprietate nr. 23829 din data de 13.11.1995 eliberat de Comisia județeană pentru stabilirea dreptului de proprietate asupra terenurilor Municipiului București - SAI, titlu transcris sub nr. 14223 din 18.12.1998 de Judecătoria Buftea, județ Ilfov și modificat de O.C.P.I. Ilfov, conform Hotărârii nr. 264/19.06.2002; **cota de 35/840** prin cumpărare de la Iozu Maria conform contractului de vânzare autenticat sub nr. 2824 din data de 20.06.2018 de Biroul Individual Notarial Țerovan Maria – Magdalena, cu sediul în orașul Popești-Leordeni, județ Ilfov, care dobândise prin moștenire de la IOZU ROZA, decedată la data de 16.05.2008, în baza certificatului de moștenitor nr. 84 din data de 03.06.2008 dat în dosar nr. 89/2008, de Biroul Notarului Public Țerovan Maria - Magdalena, cu sediul în orașul Popești-Leordeni, Județ Ilfov, care la rândul său dobândise prin moștenire de la Ivan Stoian și prin reconstituirea dreptului de proprietate în baza Legii nr. 18/1991 a Fondului Funciar, conform titlului de proprietate nr. 23829 din data de 13.11.1995 eliberat de Comisia județeană pentru stabilirea dreptului de proprietate asupra terenurilor Municipiului București - SAI, titlu transcris sub nr. 14223 din 18.12.1998 de Judecătoria Buftea, județ Ilfov și modificat de O.C.P.I. Ilfov, conform Hotărârii nr. 264/19.06.2002; **cota de 42/840** prin cumpărare de la Grigore Marcu conform contractului de vânzare autenticat sub nr. 2823 din data de 20.06.2018 de Biroul Individual Notarial Țerovan Maria – Magdalena, cu sediul în orașul Popești-Leordeni, județ Ilfov, care dobândise ca bun propriu, prin moștenire de la Grigore Margareta în baza certificatului de moștenitor nr. 47 din data de 24.03.2008 dat în dosar nr. 49/2008 de Biroul Notarului Public Țerovan Maria – Magdalena, cu sediul în orașul Popești-Leordeni, județ Ilfov, care la rândul său dobândise prin moștenire de la Ivan Stoian și prin reconstituirea dreptului de proprietate în baza Legii nr. 18/1991 a Fondului Funciar, conform titlului de proprietate nr. 23829 din data de 13.11.1995 eliberat de Comisia județeană pentru stabilirea dreptului de proprietate asupra terenurilor Municipiului București - SAI, titlu transcris sub nr. 14223 din 18.12.1998 de Judecătoria Buftea, județ Ilfov și modificat de O.C.P.I. Ilfov, conform Hotărârii nr. 264/19.06.2002; **cota de 35/840** prin cumpărare de la Iozu Nastasia conform contractului de vânzare autenticat sub nr. 2830 din data de 20.06.2018 de Biroul Individual Notarial Țerovan Maria – Magdalena, cu sediul în orașul Popești-Leordeni, județ Ilfov, care dobândise prin moștenire de la IOZU ROZA, decedată la data de 16.05.2008, în baza certificatului de moștenitor nr. 84 din data de 03.06.2008 dat în dosar nr. 89/2008, de Biroul Notarului Public Țerovan Maria - Magdalena, cu sediul în orașul Popești-Leordeni, Județ Ilfov, care la rândul său dobândise prin moștenire de la Ivan Stoian și prin reconstituirea dreptului de proprietate în baza Legii nr. 18/1991 a Fondului Funciar, conform titlului de proprietate nr. 23829 din data de 13.11.1995 eliberat de Comisia județeană pentru stabilirea dreptului de proprietate asupra terenurilor Municipiului București - SAI, titlu transcris sub nr. 14223 din 18.12.1998 de Judecătoria Buftea, județ Ilfov și modificat de O.C.P.I. Ilfov, conform Hotărârii nr. 264/19.06.2002; **cota de 35/840** prin cumpărare de la Badea Ana, conform contractului de vânzare autenticat sub nr. 2840 din data de 20.06.2018 de Biroul Individual Notarial Țerovan Maria – Magdalena, cu sediul în orașul Popești-Leordeni, județ Ilfov, care dobândise ca bun propriu, prin moștenire de la Emilian Marin, decedat la data de 13.05.1999, în baza certificatului de moștenitor nr. 180 din data de 14.11.2005 dat în dosar nr. 203/2005, rectificat prin încheierea nr. 12369 din data de 10.12.2007 de Biroul Notarului Public Țerovan Maria - Magdalena, cu sediul în orașul Popești-Leordeni, Județ Ilfov, care la rândul său dobândise prin moștenire de la Ivan Stoian și prin reconstituirea dreptului de proprietate în baza Legii nr. 18/1991 a Fondului Funciar, conform titlului de proprietate nr. 23829 din data de 13.11.1995 eliberat de Comisia județeană pentru stabilirea dreptului de proprietate asupra terenurilor Municipiului București - SAI, titlu transcris sub nr. 14223 din 18.12.1998 de Judecătoria Buftea, județ Ilfov și modificat de O.C.P.I. Ilfov, conform Hotărârii nr. 264/19.06.2002; **cota de 35/840** prin cumpărare de la Emilian Ilie conform contractului de vânzare autenticat sub nr. 2838



din data de 20.06.2018 de Biroul Individual Notarial Țerovan Maria – Magdalena, cu sediul în orașul Popești-Leordeni, județ Ilfov, care dobândise ca bun propriu, prin moștenire de la Emilian Marin, decedat la data de 13.05.1999, în baza certificatului de moștenitor nr. 180 din data de 14.11.2005 dat în dosar nr. 203/2005, rectificat prin încheierea nr. 12369 din data de 10.12.2007 de Biroul Notarului Public Țerovan Maria - Magdalena, cu sediul în orașul Popești-Leordeni, Județ Ilfov, care la rândul său dobândise prin moștenire de la Ivan Stoian și prin reconstituirea dreptului de proprietate în baza Legii nr. 18/1991 a Fondului Funciar, conform titlului de proprietate nr. 23829 din data de 13.11.1995 eliberat de Comisia județeană pentru stabilirea dreptului de proprietate asupra terenurilor Municipiului București - SAI, titlu transcris sub nr. 14223 din 18.12.1998 de Judecătoria Buftea, județ Ilfov și modificat de O.C.P.I. Ilfov, conform Hotărârii nr. 264/19.06.2002; cota de 35/840 prin cumpărare de la Napoleon Maria conform contractului de vânzare autentificat sub nr. 2842 din data de 20.06.2018 de Biroul Individual Notarial Țerovan Maria – Magdalena, cu sediul în orașul Popești-Leordeni, județ Ilfov, care dobândise ca bun propriu, prin moștenire de la Emilian Marin, decedat la data de 13.05.1999, în baza certificatului de moștenitor nr. 180 din data de 14.11.2005 dat în dosar nr. 203/2005, rectificat prin încheierea nr. 12369 din data de 10.12.2007 de Biroul Notarului Public Țerovan Maria - Magdalena, cu sediul în orașul Popești-Leordeni, Județ Ilfov, care la rândul său dobândise prin moștenire de la Ivan Stoian și prin reconstituirea dreptului de proprietate în baza Legii nr. 18/1991 a Fondului Funciar, conform titlului de proprietate nr. 23829 din data de 13.11.1995 eliberat de Comisia județeană pentru stabilirea dreptului de proprietate asupra terenurilor Municipiului București - SAI, titlu transcris sub nr. 14223 din 18.12.1998 de Judecătoria Buftea, județ Ilfov și modificat de O.C.P.I. Ilfov, conform Hotărârii nr. 264/19.06.2002. Imobilul figurează în nomenclatorul stradal al orașului Popești-Leordeni pe strada Biruinței nr. 93 conform certificatului de nomenclatură stradală și adresă nr. 16869 din data de 17.10.2018 de Primăria Orașului Popești – Leordeni, județ Ilfov;

am hotărât dezmembrarea acestuia astfel:

- LOTUL 1, compus din teren intravilan în suprafață de 726 mp. (șapte sute douăzeci și șase mp.), situat în orașul Popești-Leordeni, strada Biruinței nr. 93 (tarla 55/7, parcela 6), județ Ilfov, categoria arabil, bun imobil identificat prin numărul cadastral 125831 conform schitelor de plan înregistrate la Oficiul de Cadastru și Publicitate Imobiliară Ilfov;

- LOTUL 2, compus din teren intravilan în suprafață de 870 mp. (opt sute șaptezeci mp.), situat în orașul Popești-Leordeni, strada Biruinței nr. 93 (tarla 55/7, parcela 6), județ Ilfov, categoria arabil, bun imobil identificat prin numărul cadastral 125832 conform schitelor de plan înregistrate la Oficiul de Cadastru și Publicitate Imobiliară Ilfov;

- LOTUL 3, compus din teren intravilan în suprafață de 870 mp. (opt sute șaptezeci mp.), situat în orașul Popești-Leordeni, strada Biruinței nr. 93 (tarla 55/7, parcela 6), județ Ilfov, categoria arabil, bun imobil identificat prin numărul cadastral 125833 conform schitelor de plan înregistrate la Oficiul de Cadastru și Publicitate Imobiliară Ilfov;

- LOTUL 4, compus din teren intravilan în suprafață de 870 mp. (opt sute șaptezeci mp.), teren în orașul Popești-Leordeni, strada Biruinței nr. 93 (tarla 55/7, parcela 6), județ Ilfov, categoria arabil, bun imobil identificat prin numărul cadastral 125834 conform schitelor de plan înregistrate la Oficiul de Cadastru și Publicitate Imobiliară Ilfov;

- LOTUL 5, compus din teren intravilan în suprafață de 870 mp. (opt sute șaptezeci mp.), situat în orașul Popești-Leordeni, strada Biruinței nr. 93 (tarla 55/7, parcela 6), județ Ilfov, categoria arabil, bun imobil identificat prin numărul cadastral 125835 conform schitelor de plan înregistrate la Oficiul de Cadastru și Publicitate Imobiliară Ilfov;

- LOTUL 6, compus din teren intravilan în suprafață de 870 mp. (opt sute șaptezeci mp.), situat în orașul Popești-Leordeni, strada Biruinței nr. 93 (tarla



55/7, parcela 6), județ Ilfov, categoria arabil, bun imobil identificat prin numărul cadastral 125836 conform schitelor de plan înregistrate la Oficiul de Cadastru și Publicitate Imobiliară Ilfov;

- LOTUL 7, compus din teren intravilan în suprafață de 869 mp. (opt sute șaptezeci și nouă mp.), situat în orașul Popești-Leordeni, strada Biruinței nr. 93 (tarla 55/7, parcela 6), județ Ilfov, categoria arabil, bun imobil identificat prin numărul cadastral 125837 conform schitelor de plan înregistrate la Oficiul de Cadastru și Publicitate Imobiliară Ilfov;

- LOTUL 8, compus din teren intravilan în suprafață de 870 mp. (opt sute șaptezeci mp.), situat în orașul Popești-Leordeni, strada Biruinței nr. 93 (tarla 55/7, parcela 6), județ Ilfov, categoria arabil, bun imobil identificat prin numărul cadastral 125838 conform schitelor de plan înregistrate la Oficiul de Cadastru și Publicitate Imobiliară Ilfov;

- LOTUL 9, compus din teren intravilan în suprafață de 9.499 mp. (una nouă mii patru sute nouăzeci și nouă mp.), situat în orașul Popești-Leordeni, strada Biruinței nr. 93 (tarla 55/7, parcela 6), județ Ilfov, categoria arabil, ce reprezintă *cale de acces și spații verzi*, bun imobil identificat prin numărul cadastral 125839 conform schitelor de plan înregistrate la Oficiul de Cadastru și Publicitate Imobiliară Ilfov;

- LOTUL 10, compus din teren intravilan în suprafață de 12 mp. (doisprezece mp.), teren în orașul Popești-Leordeni, strada Biruinței nr. 93 (tarla 55/7, parcela 6), județ Ilfov, categoria arabil, bun imobil identificat prin numărul cadastral 125840 conform schitelor de plan înregistrate la Oficiul de Cadastru și Publicitate Imobiliară Ilfov;

- LOTUL 11, compus din teren intravilan în suprafață de 12 mp. (doisprezece mp.), situat în orașul Popești-Leordeni, strada Biruinței nr. 93 (tarla 55/7, parcela 6), județ Ilfov, categoria arabil, bun imobil identificat prin numărul cadastral 125841 conform schitelor de plan înregistrate la Oficiul de Cadastru și Publicitate Imobiliară Ilfov;

- LOTUL 12, compus din teren intravilan în suprafață de 12 mp. (doisprezece mp.), situat în orașul Popești-Leordeni, strada Biruinței nr. 93 (tarla 55/7, parcela 6), județ Ilfov, categoria arabil, bun imobil identificat prin numărul cadastral 125842 conform schitelor de plan înregistrate la Oficiul de Cadastru și Publicitate Imobiliară Ilfov;

- LOTUL 13, compus din teren intravilan în suprafață de 12 mp. (doisprezece mp.), situat în orașul Popești-Leordeni, strada Biruinței nr. 93 (tarla 55/7, parcela 6), județ Ilfov, categoria arabil, bun imobil identificat prin numărul cadastral 125843 conform schitelor de plan înregistrate la Oficiul de Cadastru și Publicitate Imobiliară Ilfov;

- LOTUL 14, compus din teren intravilan în suprafață de 12 mp. (doisprezece mp.), situat în orașul Popești-Leordeni, strada Biruinței nr. 93 (tarla 55/7, parcela 6), județ Ilfov, categoria arabil, bun imobil identificat prin numărul cadastral 125844 conform schitelor de plan înregistrate la Oficiul de Cadastru și Publicitate Imobiliară Ilfov;

- LOTUL 15, compus din teren intravilan în suprafață de 12 mp. (doisprezece mp.), situat în orașul Popești-Leordeni, strada Biruinței nr. 93 (tarla 55/7, parcela 6), județ Ilfov, categoria arabil, bun imobil identificat prin numărul cadastral 125845 conform schitelor de plan înregistrate la Oficiul de Cadastru și Publicitate Imobiliară Ilfov;

- LOTUL 16, compus din teren intravilan în suprafață de 12 mp. (doisprezece mp.), situat în orașul Popești-Leordeni, strada Biruinței nr. 93 (tarla 55/7, parcela 6), județ Ilfov, categoria arabil, bun imobil identificat prin numărul cadastral 125846 conform schitelor de plan înregistrate la Oficiul de Cadastru și Publicitate Imobiliară Ilfov;

- LOTUL 17, compus din teren intravilan în suprafață de 12 mp. (doisprezece mp.), situat în orașul Popești-Leordeni, strada Biruinței nr. 93 (tarla 55/7, parcela 6), județ Ilfov, categoria arabil, bun imobil identificat prin numărul cadastral 125847 conform schitelor de plan înregistrate la Oficiul de Cadastru și Publicitate Imobiliară Ilfov;

- LOTUL 18, compus din teren intravilan în suprafață de 12 mp. (doisprezece mp.), situat în orașul Popești-Leordeni, strada Biruinței nr. 93 (tarla 55/7, parcela 6), județ Ilfov, categoria arabil, bun imobil identificat prin numărul cadastral 125848 conform schitelor de plan înregistrate la Oficiul de Cadastru și Publicitate Imobiliară Ilfov;

- LOTUL 19, compus din teren intravilan în suprafață de 12 mp. (doisprezece mp.), situat în orașul Popești-Leordeni, strada Biruinței nr. 93 (tarla 55/7, parcela 6), județ Ilfov, categoria arabil, bun imobil identificat prin numărul cadastral 125849 conform schitelor de plan înregistrate la Oficiul de Cadastru și Publicitate Imobiliară Ilfov;

- LOTUL 20, compus din teren intravilan în suprafață de 12 mp. (doisprezece mp.), situat în orașul Popești-Leordeni, strada Biruinței nr. 93 (tarla 55/7, parcela 6), județ Ilfov, categoria arabil, bun imobil identificat prin numărul cadastral 125850 conform schitelor de plan înregistrate la Oficiul de Cadastru și Publicitate Imobiliară Ilfov;

- LOTUL 21, compus din teren intravilan în suprafață de 12 mp. (doisprezece mp.), situat în orașul Popești-Leordeni, strada Biruinței nr. 93 (tarla 55/7, parcela 6), județ Ilfov, categoria arabil, bun imobil identificat prin numărul cadastral 125851 conform schitelor de plan înregistrate la Oficiul de Cadastru și Publicitate Imobiliară Ilfov;

- LOTUL 22, compus din teren intravilan în suprafață de 12 mp. (doisprezece mp.), situat în orașul Popești-Leordeni, strada Biruinței nr. 93 (tarla 55/7, parcela 6), județ Ilfov, categoria arabil, bun imobil identificat prin numărul cadastral 125852 conform schitelor de plan înregistrate la Oficiul de Cadastru și Publicitate Imobiliară Ilfov;

- LOTUL 23, compus din teren intravilan în suprafață de 12 mp. (doisprezece mp.), situat în orașul Popești-Leordeni, strada Biruinței nr. 93 (tarla 55/7, parcela 6), județ Ilfov, categoria arabil, bun imobil identificat prin numărul cadastral 125853 conform schitelor de plan înregistrate la Oficiul de Cadastru și Publicitate Imobiliară Ilfov;

- LOTUL 24, compus din teren intravilan în suprafață de 12 mp. (doisprezece mp.), situat în orașul Popești-Leordeni, strada Biruinței nr. 93 (tarla 55/7, parcela 6), județ Ilfov, categoria arabil, bun imobil identificat prin numărul cadastral 125854 conform schitelor de plan înregistrate la Oficiul de Cadastru și Publicitate Imobiliară Ilfov;

- LOTUL 25, compus din teren intravilan în suprafață de 12 mp. (doisprezece mp.), situat în orașul Popești-Leordeni, strada Biruinței nr. 93 (tarla 55/7, parcela 6), județ Ilfov, categoria arabil, bun imobil identificat prin numărul cadastral 125855 conform schitelor de plan înregistrate la Oficiul de Cadastru și Publicitate Imobiliară Ilfov;

- LOTUL 26, compus din teren intravilan în suprafață de 12 mp. (doisprezece mp.), situat în orașul Popești-Leordeni, strada Biruinței nr. 93 (tarla 55/7, parcela 6), județ Ilfov, categoria arabil, bun imobil identificat prin numărul cadastral 125856 conform schitelor de plan înregistrate la Oficiul de Cadastru și Publicitate Imobiliară Ilfov;

- LOTUL 27, compus din teren intravilan în suprafață de 12 mp. (doisprezece mp.), situat în orașul Popești-Leordeni, strada Biruinței nr. 93 (tarla 55/7, parcela 6), județ Ilfov, categoria arabil, bun imobil identificat prin numărul cadastral

125857 conform schitelor de plan înregistrate la Oficiul de Cadastru și Publicitate Imobiliară Ilfov;

- LOTUL 28, compus din teren intravilan în suprafață de 12 mp. (doisprezece mp.), situat în orașul Popești-Leordeni, strada Biruinței nr. 93 (tarla 55/7, parcela 6), județ Ilfov, categoria arabil, bun imobil identificat prin numărul cadastral 125858 conform schitelor de plan înregistrate la Oficiul de Cadastru și Publicitate Imobiliară Ilfov;

- LOTUL 29, compus din teren intravilan în suprafață de 12 mp. (doisprezece mp.), situat în orașul Popești-Leordeni, strada Biruinței nr. 93 (tarla 55/7, parcela 6), județ Ilfov, categoria arabil, bun imobil identificat prin numărul cadastral 125859 conform schitelor de plan înregistrate la Oficiul de Cadastru și Publicitate Imobiliară Ilfov;

- LOTUL 30, compus din teren intravilan în suprafață de 12 mp. (doisprezece mp.), situat în orașul Popești-Leordeni, strada Biruinței nr. 93 (tarla 55/7, parcela 6), județ Ilfov, categoria arabil, bun imobil identificat prin numărul cadastral 125860 conform schitelor de plan înregistrate la Oficiul de Cadastru și Publicitate Imobiliară Ilfov;

- LOTUL 31, compus din teren intravilan în suprafață de 12 mp. (doisprezece mp.), situat în orașul Popești-Leordeni, strada Biruinței nr. 93 (tarla 55/7, parcela 6), județ Ilfov, categoria arabil, bun imobil identificat prin numărul cadastral 125861 conform schitelor de plan înregistrate la Oficiul de Cadastru și Publicitate Imobiliară Ilfov;

- LOTUL 32, compus din teren intravilan în suprafață de 12 mp. (doisprezece mp.), situat în orașul Popești-Leordeni, strada Biruinței nr. 93 (tarla 55/7, parcela 6), județ Ilfov, categoria arabil, bun imobil identificat prin numărul cadastral 125862 conform schitelor de plan înregistrate la Oficiul de Cadastru și Publicitate Imobiliară Ilfov;

- LOTUL 33, compus din teren intravilan în suprafață de 12 mp. (doisprezece mp.), situat în orașul Popești-Leordeni, strada Biruinței nr. 93 (tarla 55/7, parcela 6), județ Ilfov, categoria arabil, bun imobil identificat prin numărul cadastral 125863 conform schitelor de plan înregistrate la Oficiul de Cadastru și Publicitate Imobiliară Ilfov;

- LOTUL 34, compus din teren intravilan în suprafață de 12 mp. (doisprezece mp.), situat în orașul Popești-Leordeni, strada Biruinței nr. 93 (tarla 55/7, parcela 6), județ Ilfov, categoria arabil, bun imobil identificat prin numărul cadastral 125864 conform schitelor de plan înregistrate la Oficiul de Cadastru și Publicitate Imobiliară Ilfov;

- LOTUL 35, compus din teren intravilan în suprafață de 12 mp. (doisprezece mp.), situat în orașul Popești-Leordeni, strada Biruinței nr. 93 (tarla 55/7, parcela 6), județ Ilfov, categoria arabil, bun imobil identificat prin numărul cadastral 125865 conform schitelor de plan înregistrate la Oficiul de Cadastru și Publicitate Imobiliară Ilfov;

- LOTUL 36, compus din teren intravilan în suprafață de 12 mp. (doisprezece mp.), situat în orașul Popești-Leordeni, strada Biruinței nr. 93 (tarla 55/7, parcela 6), județ Ilfov, categoria arabil, bun imobil identificat prin numărul cadastral 125866 conform schitelor de plan înregistrate la Oficiul de Cadastru și Publicitate Imobiliară Ilfov;

- LOTUL 37, compus din teren intravilan în suprafață de 12 mp. (doisprezece mp.), situat în orașul Popești-Leordeni, strada Biruinței nr. 93 (tarla 55/7, parcela 6), județ Ilfov, categoria arabil, bun imobil identificat prin numărul cadastral 125867 conform schitelor de plan înregistrate la Oficiul de Cadastru și Publicitate Imobiliară Ilfov;

- LOTUL 38, compus din teren intravilan în suprafață de 12 mp. (doisprezece mp.), situat în orașul Popești-Leordeni, strada Biruinței nr. 93 (tarla 55/7,

parcele 6), județ Ilfov, categoria arabil, bun imobil identificat prin numărul cadastral 125868 conform schitelor de plan înregistrate la Oficiul de Cadastru și Publicitate Imobiliară Ilfov;

- LOTUL 39, compus din teren intravilan în suprafață de 12 mp. (doisprezece mp.), situat în orașul Popești-Leordeni, strada Biruinței nr. 93 (tarla 55/7, parcela 6), județ Ilfov, categoria arabil, bun imobil identificat prin numărul cadastral 125869 conform schitelor de plan înregistrate la Oficiul de Cadastru și Publicitate Imobiliară Ilfov;

- LOTUL 40, compus din teren intravilan în suprafață de 12 mp. (doisprezece mp.), situat în orașul Popești-Leordeni, strada Biruinței nr. 93 (tarla 55/7, parcela 6), județ Ilfov, categoria arabil, bun imobil identificat prin numărul cadastral 125870 conform schitelor de plan înregistrate la Oficiul de Cadastru și Publicitate Imobiliară Ilfov;

- LOTUL 41, compus din teren intravilan în suprafață de 12 mp. (doisprezece mp.), situat în orașul Popești-Leordeni, strada Biruinței nr. 93 (tarla 55/7, parcela 6), județ Ilfov, categoria arabil, bun imobil identificat prin numărul cadastral 125871 conform schitelor de plan înregistrate la Oficiul de Cadastru și Publicitate Imobiliară Ilfov;

- LOTUL 42, compus din teren intravilan în suprafață de 12 mp. (doisprezece mp.), situat în orașul Popești-Leordeni, strada Biruinței nr. 93 (tarla 55/7, parcela 6), județ Ilfov, categoria arabil, bun imobil identificat prin numărul cadastral 125872 conform schitelor de plan înregistrate la Oficiul de Cadastru și Publicitate Imobiliară Ilfov;

- LOTUL 43, compus din teren intravilan în suprafață de 12 mp. (doisprezece mp.), situat în orașul Popești-Leordeni, strada Biruinței nr. 93 (tarla 55/7, parcela 6), județ Ilfov, categoria arabil, bun imobil identificat prin numărul cadastral 125873 conform schitelor de plan înregistrate la Oficiul de Cadastru și Publicitate Imobiliară Ilfov;

- LOTUL 44, compus din teren intravilan în suprafață de 12 mp. (doisprezece mp.), situat în orașul Popești-Leordeni, strada Biruinței nr. 93 (tarla 55/7, parcela 6), județ Ilfov, categoria arabil, bun imobil identificat prin numărul cadastral 125874 conform schitelor de plan înregistrate la Oficiul de Cadastru și Publicitate Imobiliară Ilfov;

- LOTUL 45, compus din teren intravilan în suprafață de 12 mp. (doisprezece mp.), situat în orașul Popești-Leordeni, strada Biruinței nr. 93 (tarla 55/7, parcela 6), județ Ilfov, categoria arabil, bun imobil identificat prin numărul cadastral 125875 conform schitelor de plan înregistrate la Oficiul de Cadastru și Publicitate Imobiliară Ilfov;

- LOTUL 46, compus din teren intravilan în suprafață de 12 mp. (doisprezece mp.), situat în orașul Popești-Leordeni, strada Biruinței nr. 93 (tarla 55/7, parcela 6), județ Ilfov, categoria arabil, bun imobil identificat prin numărul cadastral 125876 conform schitelor de plan înregistrate la Oficiul de Cadastru și Publicitate Imobiliară Ilfov;

- LOTUL 47, compus din teren intravilan în suprafață de 12 mp. (doisprezece mp.), situat în orașul Popești-Leordeni, strada Biruinței nr. 93 (tarla 55/7, parcela 6), județ Ilfov, categoria arabil, bun imobil identificat prin numărul cadastral 125877 conform schitelor de plan înregistrate la Oficiul de Cadastru și Publicitate Imobiliară Ilfov;

- LOTUL 48, compus din teren intravilan în suprafață de 12 mp. (doisprezece mp.), situat în orașul Popești-Leordeni, strada Biruinței nr. 93 (tarla 55/7, parcela 6), județ Ilfov, categoria arabil, bun imobil identificat prin numărul cadastral 125878 conform schitelor de plan înregistrate la Oficiul de Cadastru și Publicitate Imobiliară Ilfov;



- LOTUL 49, compus din teren intravilan în suprafață de 12 mp. (doisprezece mp.), situat în orașul Popești-Leordeni, strada Biruinței nr. 93 (tarla 55/7, parcela 6), județ Ilfov, categoria arabil, bun imobil identificat prin numărul cadastral 125879 conform schitelor de plan înregistrate la Oficiul de Cadastru și Publicitate Imobiliară Ilfov;

- LOTUL 50, compus din teren intravilan în suprafață de 12 mp. (doisprezece mp.), situat în orașul Popești-Leordeni, strada Biruinței nr. 93 (tarla 55/7, parcela 6), județ Ilfov, categoria arabil, bun imobil identificat prin numărul cadastral 125880 conform schitelor de plan înregistrate la Oficiul de Cadastru și Publicitate Imobiliară Ilfov;

- LOTUL 51, compus din teren intravilan în suprafață de 12 mp. (doisprezece mp.), situat în orașul Popești-Leordeni, strada Biruinței nr. 93 (tarla 55/7, parcela 6), județ Ilfov, categoria arabil, bun imobil identificat prin numărul cadastral 125881 conform schitelor de plan înregistrate la Oficiul de Cadastru și Publicitate Imobiliară Ilfov;

- LOTUL 52, compus din teren intravilan în suprafață de 12 mp. (doisprezece mp.), situat în orașul Popești-Leordeni, strada Biruinței nr. 93 (tarla 55/7, parcela 6), județ Ilfov, categoria arabil, bun imobil identificat prin numărul cadastral 125882 conform schitelor de plan înregistrate la Oficiul de Cadastru și Publicitate Imobiliară Ilfov;

- LOTUL 53, compus din teren intravilan în suprafață de 12 mp. (doisprezece mp.), situat în orașul Popești-Leordeni, strada Biruinței nr. 93 (tarla 55/7, parcela 6), județ Ilfov, categoria arabil, bun imobil identificat prin numărul cadastral 125883 conform schitelor de plan înregistrate la Oficiul de Cadastru și Publicitate Imobiliară Ilfov;

- LOTUL 54, compus din teren intravilan în suprafață de 12 mp. (doisprezece mp.), situat în orașul Popești-Leordeni, strada Biruinței nr. 93 (tarla 55/7, parcela 6), județ Ilfov, categoria arabil, bun imobil identificat prin numărul cadastral 125884 conform schitelor de plan înregistrate la Oficiul de Cadastru și Publicitate Imobiliară Ilfov;

- LOTUL 55, compus din teren intravilan în suprafață de 12 mp. (doisprezece mp.), situat în orașul Popești-Leordeni, strada Biruinței nr. 93 (tarla 55/7, parcela 6), județ Ilfov, categoria arabil, bun imobil identificat prin numărul cadastral 125885 conform schitelor de plan înregistrate la Oficiul de Cadastru și Publicitate Imobiliară Ilfov;

- LOTUL 56, compus din teren intravilan în suprafață de 12 mp. (doisprezece mp.), situat în orașul Popești-Leordeni, strada Biruinței nr. 93 (tarla 55/7, parcela 6), județ Ilfov, categoria arabil, bun imobil identificat prin numărul cadastral 125886 conform schitelor de plan înregistrate la Oficiul de Cadastru și Publicitate Imobiliară Ilfov;

- LOTUL 57, compus din teren intravilan în suprafață de 12 mp. (doisprezece mp.), situat în orașul Popești-Leordeni, strada Biruinței nr. 93 (tarla 55/7, parcela 6), județ Ilfov, categoria arabil, bun imobil identificat prin numărul cadastral 125887 conform schitelor de plan înregistrate la Oficiul de Cadastru și Publicitate Imobiliară Ilfov;

- LOTUL 58, compus din teren intravilan în suprafață de 12 mp. (doisprezece mp.), situat în orașul Popești-Leordeni, strada Biruinței nr. 93 (tarla 55/7, parcela 6), județ Ilfov, categoria arabil, bun imobil identificat prin numărul cadastral 125888 conform schitelor de plan înregistrate la Oficiul de Cadastru și Publicitate Imobiliară Ilfov;

- LOTUL 59, compus din teren intravilan în suprafață de 12 mp. (doisprezece mp.), situat în orașul Popești-Leordeni, strada Biruinței nr. 93 (tarla 55/7, parcela 6), județ Ilfov, categoria arabil, bun imobil identificat prin numărul cadastral

125889 conform schitelor de plan înregistrate la Oficiul de Cadastru și Publicitate Imobiliară Ilfov;

- LOTUL 60, compus din teren intravilan în suprafață de 12 mp. (doisprezece mp.), situat în orașul Popești-Leordeni, strada Biruinței nr. 93 (tarla 55/7, parcela 6), județ Ilfov, categoria arabil, bun imobil identificat prin numărul cadastral 125890 conform schitelor de plan înregistrate la Oficiul de Cadastru și Publicitate Imobiliară Ilfov;

- LOTUL 61, compus din teren intravilan în suprafață de 12 mp. (doisprezece mp.), situat în orașul Popești-Leordeni, strada Biruinței nr. 93 (tarla 55/7, parcela 6), județ Ilfov, categoria arabil, bun imobil identificat prin numărul cadastral 125891 conform schitelor de plan înregistrate la Oficiul de Cadastru și Publicitate Imobiliară Ilfov;

- LOTUL 62, compus din teren intravilan în suprafață de 12 mp. (doisprezece mp.), situat în orașul Popești-Leordeni, strada Biruinței nr. 93 (tarla 55/7, parcela 6), județ Ilfov, categoria arabil, bun imobil identificat prin numărul cadastral 125892 conform schitelor de plan înregistrate la Oficiul de Cadastru și Publicitate Imobiliară Ilfov;

- LOTUL 63, compus din teren intravilan în suprafață de 12 mp. (doisprezece mp.), situat în orașul Popești-Leordeni, strada Biruinței nr. 93 (tarla 55/7, parcela 6), județ Ilfov, categoria arabil, bun imobil identificat prin numărul cadastral 125893 conform schitelor de plan înregistrate la Oficiul de Cadastru și Publicitate Imobiliară Ilfov;

- LOTUL 64, compus din teren intravilan în suprafață de 12 mp. (doisprezece mp.), situat în orașul Popești-Leordeni, strada Biruinței nr. 93 (tarla 55/7, parcela 6), județ Ilfov, categoria arabil, bun imobil identificat prin numărul cadastral 125894 conform schitelor de plan înregistrate la Oficiul de Cadastru și Publicitate Imobiliară Ilfov;

- LOTUL 65, compus din teren intravilan în suprafață de 12 mp. (doisprezece mp.), situat în orașul Popești-Leordeni, strada Biruinței nr. 93 (tarla 55/7, parcela 6), județ Ilfov, categoria arabil, bun imobil identificat prin numărul cadastral 125895 conform schitelor de plan înregistrate la Oficiul de Cadastru și Publicitate Imobiliară Ilfov;

- LOTUL 66, compus din teren intravilan în suprafață de 12 mp. (doisprezece mp.), situat în orașul Popești-Leordeni, strada Biruinței nr. 93 (tarla 55/7, parcela 6), județ Ilfov, categoria arabil, bun imobil identificat prin numărul cadastral 125896 conform schitelor de plan înregistrate la Oficiul de Cadastru și Publicitate Imobiliară Ilfov;

- LOTUL 67, compus din teren intravilan în suprafață de 12 mp. (doisprezece mp.), situat în orașul Popești-Leordeni, strada Biruinței nr. 93 (tarla 55/7, parcela 6), județ Ilfov, categoria arabil, bun imobil identificat prin numărul cadastral 125897 conform schitelor de plan înregistrate la Oficiul de Cadastru și Publicitate Imobiliară Ilfov;

- LOTUL 68, compus din teren intravilan în suprafață de 12 mp. (doisprezece mp.), situat în orașul Popești-Leordeni, strada Biruinței nr. 93 (tarla 55/7, parcela 6), județ Ilfov, categoria arabil, bun imobil identificat prin numărul cadastral 125898 conform schitelor de plan înregistrate la Oficiul de Cadastru și Publicitate Imobiliară Ilfov;

- LOTUL 69, compus din teren intravilan în suprafață de 12 mp. (doisprezece mp.), situat în orașul Popești-Leordeni, strada Biruinței nr. 93 (tarla 55/7, parcela 6), județ Ilfov, categoria arabil, bun imobil identificat prin numărul cadastral 125899 conform schitelor de plan înregistrate la Oficiul de Cadastru și Publicitate Imobiliară Ilfov;

- LOTUL 70, compus din teren intravilan în suprafață de 12 mp. (doisprezece mp.), situat în orașul Popești-Leordeni, strada Biruinței nr. 93 (tarla 55/7,

parcele 6), județ Ilfov, categoria arabil, bun imobil identificat prin numărul cadastral 125900 conform schitelor de plan înregistrate la Oficiul de Cadastru și Publicitate Imobiliară Ilfov;

- LOTUL 71, compus din teren intravilan în suprafață de 12 mp. (doisprezece mp.), situat în orașul Popești-Leordeni, strada Biruinței nr. 93 (tarla 55/7, parcela 6), județ Ilfov, categoria arabil, bun imobil identificat prin numărul cadastral 125901 conform schitelor de plan înregistrate la Oficiul de Cadastru și Publicitate Imobiliară Ilfov;

- LOTUL 72, compus din teren intravilan în suprafață de 12 mp. (doisprezece mp.), situat în orașul Popești-Leordeni, strada Biruinței nr. 93 (tarla 55/7, parcela 6), județ Ilfov, categoria arabil, bun imobil identificat prin numărul cadastral 125902 conform schitelor de plan înregistrate la Oficiul de Cadastru și Publicitate Imobiliară Ilfov;

- LOTUL 73, compus din teren intravilan în suprafață de 12 mp. (doisprezece mp.), situat în orașul Popești-Leordeni, strada Biruinței nr. 93 (tarla 55/7, parcela 6), județ Ilfov, categoria arabil, bun imobil identificat prin numărul cadastral 125903 conform schitelor de plan înregistrate la Oficiul de Cadastru și Publicitate Imobiliară Ilfov;

- LOTUL 74, compus din teren intravilan în suprafață de 12 mp. (doisprezece mp.), situat în orașul Popești-Leordeni, strada Biruinței nr. 93 (tarla 55/7, parcela 6), județ Ilfov, categoria arabil, bun imobil identificat prin numărul cadastral 125904 conform schitelor de plan înregistrate la Oficiul de Cadastru și Publicitate Imobiliară Ilfov;

- LOTUL 75, compus din teren intravilan în suprafață de 12 mp. (doisprezece mp.), situat în orașul Popești-Leordeni, strada Biruinței nr. 93 (tarla 55/7, parcela 6), județ Ilfov, categoria arabil, bun imobil identificat prin numărul cadastral 125905 conform schitelor de plan înregistrate la Oficiul de Cadastru și Publicitate Imobiliară Ilfov;

- LOTUL 76, compus din teren intravilan în suprafață de 12 mp. (doisprezece mp.), situat în orașul Popești-Leordeni, strada Biruinței nr. 93 (tarla 55/7, parcela 6), județ Ilfov, categoria arabil, bun imobil identificat prin numărul cadastral 125906 conform schitelor de plan înregistrate la Oficiul de Cadastru și Publicitate Imobiliară Ilfov;

- LOTUL 77, compus din teren intravilan în suprafață de 12 mp. (doisprezece mp.), situat în orașul Popești-Leordeni, strada Biruinței nr. 93 (tarla 55/7, parcela 6), județ Ilfov, categoria arabil, bun imobil identificat prin numărul cadastral 125907 conform schitelor de plan înregistrate la Oficiul de Cadastru și Publicitate Imobiliară Ilfov;

- LOTUL 78, compus din teren intravilan în suprafață de 12 mp. (doisprezece mp.), situat în orașul Popești-Leordeni, strada Biruinței nr. 93 (tarla 55/7, parcela 6), județ Ilfov, categoria arabil, bun imobil identificat prin numărul cadastral 125908 conform schitelor de plan înregistrate la Oficiul de Cadastru și Publicitate Imobiliară Ilfov;

- LOTUL 79, compus din teren intravilan în suprafață de 12 mp. (doisprezece mp.), situat în orașul Popești-Leordeni, strada Biruinței nr. 93 (tarla 55/7, parcela 6), județ Ilfov, categoria arabil, bun imobil identificat prin numărul cadastral 125909 conform schitelor de plan înregistrate la Oficiul de Cadastru și Publicitate Imobiliară Ilfov;

- LOTUL 80, compus din teren intravilan în suprafață de 12 mp. (doisprezece mp.), situat în orașul Popești-Leordeni, strada Biruinței nr. 93 (tarla 55/7, parcela 6), județ Ilfov, categoria arabil, bun imobil identificat prin numărul cadastral 125910 conform schitelor de plan înregistrate la Oficiul de Cadastru și Publicitate Imobiliară Ilfov;

- LOTUL 81, compus din teren intravilan în suprafață de 12 mp. (doisprezece mp.), situat în orașul Popești-Leordeni, strada Biruinței nr. 93 (tarla 55/7, parcela 6), județ Ilfov, categoria arabil, bun imobil identificat prin numărul cadastral 125911 conform schitelor de plan înregistrate la Oficiul de Cadastru și Publicitate Imobiliară Ilfov;

- LOTUL 82, compus din teren intravilan în suprafață de 12 mp. (doisprezece mp.), situat în orașul Popești-Leordeni, strada Biruinței nr. 93 (tarla 55/7, parcela 6), județ Ilfov, categoria arabil, bun imobil identificat prin numărul cadastral 125912 conform schitelor de plan înregistrate la Oficiul de Cadastru și Publicitate Imobiliară Ilfov;

- LOTUL 83, compus din teren intravilan în suprafață de 12 mp. (doisprezece mp.), situat în orașul Popești-Leordeni, strada Biruinței nr. 93 (tarla 55/7, parcela 6), județ Ilfov, categoria arabil, bun imobil identificat prin numărul cadastral 125913 conform schitelor de plan înregistrate la Oficiul de Cadastru și Publicitate Imobiliară Ilfov;

- LOTUL 84, compus din teren intravilan în suprafață de 12 mp. (doisprezece mp.), situat în orașul Popești-Leordeni, strada Biruinței nr. 93 (tarla 55/7, parcela 6), județ Ilfov, categoria arabil, bun imobil identificat prin numărul cadastral 125914 conform schitelor de plan înregistrate la Oficiul de Cadastru și Publicitate Imobiliară Ilfov;

- LOTUL 85, compus din teren intravilan în suprafață de 12 mp. (doisprezece mp.), situat în orașul Popești-Leordeni, strada Biruinței nr. 93 (tarla 55/7, parcela 6), județ Ilfov, categoria arabil, bun imobil identificat prin numărul cadastral 125915 conform schitelor de plan înregistrate la Oficiul de Cadastru și Publicitate Imobiliară Ilfov;

- LOTUL 86, compus din teren intravilan în suprafață de 12 mp. (doisprezece mp.), situat în orașul Popești-Leordeni, strada Biruinței nr. 93 (tarla 55/7, parcela 6), județ Ilfov, categoria arabil, bun imobil identificat prin numărul cadastral 125916 conform schitelor de plan înregistrate la Oficiul de Cadastru și Publicitate Imobiliară Ilfov;

- LOTUL 87, compus din teren intravilan în suprafață de 12 mp. (doisprezece mp.), situat în orașul Popești-Leordeni, strada Biruinței nr. 93 (tarla 55/7, parcela 6), județ Ilfov, categoria arabil, bun imobil identificat prin numărul cadastral 125917 conform schitelor de plan înregistrate la Oficiul de Cadastru și Publicitate Imobiliară Ilfov;

- LOTUL 88, compus din teren intravilan în suprafață de 12 mp. (doisprezece mp.), situat în orașul Popești-Leordeni, strada Biruinței nr. 93 (tarla 55/7, parcela 6), județ Ilfov, categoria arabil, bun imobil identificat prin numărul cadastral 125918 conform schitelor de plan înregistrate la Oficiul de Cadastru și Publicitate Imobiliară Ilfov;

- LOTUL 89, compus din teren intravilan în suprafață de 12 mp. (doisprezece mp.), situat în orașul Popești-Leordeni, strada Biruinței nr. 93 (tarla 55/7, parcela 6), județ Ilfov, categoria arabil, bun imobil identificat prin numărul cadastral 125919 conform schitelor de plan înregistrate la Oficiul de Cadastru și Publicitate Imobiliară Ilfov;

- LOTUL 90, compus din teren intravilan în suprafață de 12 mp. (doisprezece mp.), situat în orașul Popești-Leordeni, strada Biruinței nr. 93 (tarla 55/7, parcela 6), județ Ilfov, categoria arabil, bun imobil identificat prin numărul cadastral 125920 conform schitelor de plan înregistrate la Oficiul de Cadastru și Publicitate Imobiliară Ilfov;

- LOTUL 91, compus din teren intravilan în suprafață de 12 mp. (doisprezece mp.), situat în orașul Popești-Leordeni, strada Biruinței nr. 93 (tarla 55/7, parcela 6), județ Ilfov, categoria arabil, bun imobil identificat prin numărul cadastral

125921 conform schitelor de plan înregistrate la Oficiul de Cadastru și Publicitate Imobiliară Ilfov;

- LOTUL 92, compus din teren intravilan în suprafață de 12 mp. (doisprezece mp.), situat în orașul Popești-Leordeni, strada Biruinței nr. 93 (tarla 55/7, parcela 6), județ Ilfov, categoria arabil, bun imobil identificat prin numărul cadastral 125922 conform schitelor de plan înregistrate la Oficiul de Cadastru și Publicitate Imobiliară Ilfov;

- LOTUL 93, compus din teren intravilan în suprafață de 12 mp. (doisprezece mp.), situat în orașul Popești-Leordeni, strada Biruinței nr. 93 (tarla 55/7, parcela 6), județ Ilfov, categoria arabil, bun imobil identificat prin numărul cadastral 125923 conform schitelor de plan înregistrate la Oficiul de Cadastru și Publicitate Imobiliară Ilfov;

- LOTUL 94, compus din teren intravilan în suprafață de 12 mp. (doisprezece mp.), situat în orașul Popești-Leordeni, strada Biruinței nr. 93 (tarla 55/7, parcela 6), județ Ilfov, categoria arabil, bun imobil identificat prin numărul cadastral 125924 conform schitelor de plan înregistrate la Oficiul de Cadastru și Publicitate Imobiliară Ilfov;

- LOTUL 95, compus din teren intravilan în suprafață de 12 mp. (doisprezece mp.), situat în orașul Popești-Leordeni, strada Biruinței nr. 93 (tarla 55/7, parcela 6), județ Ilfov, categoria arabil, bun imobil identificat prin numărul cadastral 125925 conform schitelor de plan înregistrate la Oficiul de Cadastru și Publicitate Imobiliară Ilfov;

- LOTUL 96, compus din teren intravilan în suprafață de 12 mp. (doisprezece mp.), situat în orașul Popești-Leordeni, strada Biruinței nr. 93 (tarla 55/7, parcela 6), județ Ilfov, categoria arabil, bun imobil identificat prin numărul cadastral 125926 conform schitelor de plan înregistrate la Oficiul de Cadastru și Publicitate Imobiliară Ilfov;

- LOTUL 97, compus din teren intravilan în suprafață de 12 mp. (doisprezece mp.), situat în orașul Popești-Leordeni, strada Biruinței nr. 93 (tarla 55/7, parcela 6), județ Ilfov, categoria arabil, bun imobil identificat prin numărul cadastral 125927 conform schitelor de plan înregistrate la Oficiul de Cadastru și Publicitate Imobiliară Ilfov;

- LOTUL 98, compus din teren intravilan în suprafață de 12 mp. (doisprezece mp.), situat în orașul Popești-Leordeni, strada Biruinței nr. 93 (tarla 55/7, parcela 6), județ Ilfov, categoria arabil, bun imobil identificat prin numărul cadastral 125928 conform schitelor de plan înregistrate la Oficiul de Cadastru și Publicitate Imobiliară Ilfov;

- LOTUL 99, compus din teren intravilan în suprafață de 12 mp. (doisprezece mp.), situat în orașul Popești-Leordeni, strada Biruinței nr. 93 (tarla 55/7, parcela 6), județ Ilfov, categoria arabil, bun imobil identificat prin numărul cadastral 125929 conform schitelor de plan înregistrate la Oficiul de Cadastru și Publicitate Imobiliară Ilfov;

- LOTUL 100, compus din teren intravilan în suprafață de 12 mp. (doisprezece mp.), situat în orașul Popești-Leordeni, strada Biruinței nr. 93 (tarla 55/7, parcela 6), județ Ilfov, categoria arabil, bun imobil identificat prin numărul cadastral 125930 conform schitelor de plan înregistrate la Oficiul de Cadastru și Publicitate Imobiliară Ilfov;

- LOTUL 101, compus din teren intravilan în suprafață de 12 mp. (doisprezece mp.), situat în orașul Popești-Leordeni, strada Biruinței nr. 93 (tarla 55/7, parcela 6), județ Ilfov, categoria arabil, bun imobil identificat prin numărul cadastral 125931 conform schitelor de plan înregistrate la Oficiul de Cadastru și Publicitate Imobiliară Ilfov;

- LOTUL 102, compus din teren intravilan în suprafață de 12 mp. (doisprezece mp.), situat în orașul Popești-Leordeni, strada Biruinței nr. 93 (tarla 55/7,

parcele 6), județ Ilfov, categoria arabil, bun imobil identificat prin numărul cadastral 125932 conform schitelor de plan înregistrate la Oficiul de Cadastru și Publicitate Imobiliară Ilfov;

- LOTUL 103, compus din teren intravilan în suprafață de 12 mp. (doisprezece mp.), situat în orașul Popești-Leordeni, strada Biruinței nr. 93 (tarla 55/7, parcela 6), județ Ilfov, categoria arabil, bun imobil identificat prin numărul cadastral 125933 conform schitelor de plan înregistrate la Oficiul de Cadastru și Publicitate Imobiliară Ilfov;

- LOTUL 104, compus din teren intravilan în suprafață de 12 mp. (doisprezece mp.), situat în orașul Popești-Leordeni, strada Biruinței nr. 93 (tarla 55/7, parcela 6), județ Ilfov, categoria arabil, bun imobil identificat prin numărul cadastral 125934 conform schitelor de plan înregistrate la Oficiul de Cadastru și Publicitate Imobiliară Ilfov;

- LOTUL 105, compus din teren intravilan în suprafață de 12 mp. (doisprezece mp.), situat în orașul Popești-Leordeni, strada Biruinței nr. 93 (tarla 55/7, parcela 6), județ Ilfov, categoria arabil, bun imobil identificat prin numărul cadastral 125935 conform schitelor de plan înregistrate la Oficiul de Cadastru și Publicitate Imobiliară Ilfov;

- LOTUL 106 compus din teren intravilan în suprafață de 12 mp. (doisprezece mp.), situat în orașul Popești-Leordeni, strada Biruinței nr. 93 (tarla 55/7, parcela 6), județ Ilfov, categoria arabil, bun imobil identificat prin numărul cadastral 125936 conform schitelor de plan înregistrate la Oficiul de Cadastru și Publicitate Imobiliară Ilfov;

- LOTUL 107, compus din teren intravilan în suprafață de 12 mp. (doisprezece mp.), situat în orașul Popești-Leordeni, strada Biruinței nr. 93 (tarla 55/7, parcela 6), județ Ilfov, categoria arabil, bun imobil identificat prin numărul cadastral 125937 conform schitelor de plan înregistrate la Oficiul de Cadastru și Publicitate Imobiliară Ilfov;

- LOTUL 108, compus din teren intravilan în suprafață de 12 mp. (doisprezece mp.), situat în orașul Popești-Leordeni, strada Biruinței nr. 93 (tarla 55/7, parcela 6), județ Ilfov, categoria arabil, bun imobil identificat prin numărul cadastral 125938 conform schitelor de plan înregistrate la Oficiul de Cadastru și Publicitate Imobiliară Ilfov;

- LOTUL 109, compus din teren intravilan în suprafață de 12 mp. (doisprezece mp.), situat în orașul Popești-Leordeni, strada Biruinței nr. 93 (tarla 55/7, parcela 6), județ Ilfov, categoria arabil, bun imobil identificat prin numărul cadastral 125939 conform schitelor de plan înregistrate la Oficiul de Cadastru și Publicitate Imobiliară Ilfov;

- LOTUL 110, compus din teren intravilan în suprafață de 12 mp. (doisprezece mp.), situat în orașul Popești-Leordeni, strada Biruinței nr. 93 (tarla 55/7, parcela 6), județ Ilfov, categoria arabil, bun imobil identificat prin numărul cadastral 125940 conform schitelor de plan înregistrate la Oficiul de Cadastru și Publicitate Imobiliară Ilfov;

- LOTUL 111, compus din teren intravilan în suprafață de 12 mp. (doisprezece mp.), situat în orașul Popești-Leordeni, strada Biruinței nr. 93 (tarla 55/7, parcela 6), județ Ilfov, categoria arabil, bun imobil identificat prin numărul cadastral 125941 conform schitelor de plan înregistrate la Oficiul de Cadastru și Publicitate Imobiliară Ilfov;

- LOTUL 112, compus din teren intravilan în suprafață de 12 mp. (doisprezece mp.), situat în orașul Popești-Leordeni, strada Biruinței nr. 93 (tarla 55/7, parcela 6), județ Ilfov, categoria arabil, bun imobil identificat prin numărul cadastral 125942 conform schitelor de plan înregistrate la Oficiul de Cadastru și Publicitate Imobiliară Ilfov;

- LOTUL 113, compus din teren intravilan în suprafață de 12 mp. (doisprezece mp.), situat în orașul Popești-Leordeni, strada Biruinței nr. 93 (tarla 55/7, parcela 6), județ Ilfov, categoria arabil, bun imobil identificat prin numărul cadastral 125943 conform schitelor de plan înregistrate la Oficiul de Cadastru și Publicitate Imobiliară Ilfov;

- LOTUL 114, compus din teren intravilan în suprafață de 12 mp. (doisprezece mp.), situat în orașul Popești-Leordeni, strada Biruinței nr. 93 (tarla 55/7, parcela 6), județ Ilfov, categoria arabil, bun imobil identificat prin numărul cadastral 125944 conform schitelor de plan înregistrate la Oficiul de Cadastru și Publicitate Imobiliară Ilfov;

- LOTUL 115, compus din teren intravilan în suprafață de 12 mp. (doisprezece mp.), situat în orașul Popești-Leordeni, strada Biruinței nr. 93 (tarla 55/7, parcela 6), județ Ilfov, categoria arabil, bun imobil identificat prin numărul cadastral 125945 conform schitelor de plan înregistrate la Oficiul de Cadastru și Publicitate Imobiliară Ilfov;

- LOTUL 116, compus din teren intravilan în suprafață de 12 mp. (doisprezece mp.), situat în orașul Popești-Leordeni, strada Biruinței nr. 93 (tarla 55/7, parcela 6), județ Ilfov, categoria arabil, bun imobil identificat prin numărul cadastral 125946 conform schitelor de plan înregistrate la Oficiul de Cadastru și Publicitate Imobiliară Ilfov;

- LOTUL 117, compus din teren intravilan în suprafață de 12 mp. (doisprezece mp.), situat în orașul Popești-Leordeni, strada Biruinței nr. 93 (tarla 55/7, parcela 6), județ Ilfov, categoria arabil, bun imobil identificat prin numărul cadastral 125947 conform schitelor de plan înregistrate la Oficiul de Cadastru și Publicitate Imobiliară Ilfov;

- LOTUL 118, compus din teren intravilan în suprafață de 12 mp. (doisprezece mp.), situat în orașul Popești-Leordeni, strada Biruinței nr. 93 (tarla 55/7, parcela 6), județ Ilfov, categoria arabil, bun imobil identificat prin numărul cadastral 125948 conform schitelor de plan înregistrate la Oficiul de Cadastru și Publicitate Imobiliară Ilfov;

- LOTUL 119, compus din teren intravilan în suprafață de 12 mp. (doisprezece mp.), situat în orașul Popești-Leordeni, strada Biruinței nr. 93 (tarla 55/7, parcela 6), județ Ilfov, categoria arabil, bun imobil identificat prin numărul cadastral 125949 conform schitelor de plan înregistrate la Oficiul de Cadastru și Publicitate Imobiliară Ilfov;

- LOTUL 120, compus din teren intravilan în suprafață de 12 mp. (doisprezece mp.), situat în orașul Popești-Leordeni, strada Biruinței nr. 93 (tarla 55/7, parcela 6), județ Ilfov, categoria arabil, bun imobil identificat prin numărul cadastral 125950 conform schitelor de plan înregistrate la Oficiul de Cadastru și Publicitate Imobiliară Ilfov;

- LOTUL 121, compus din teren intravilan în suprafață de 12 mp. (doisprezece mp.), situat în orașul Popești-Leordeni, strada Biruinței nr. 93 (tarla 55/7, parcela 6), județ Ilfov, categoria arabil, bun imobil identificat prin numărul cadastral 125951 conform schitelor de plan înregistrate la Oficiul de Cadastru și Publicitate Imobiliară Ilfov;

- LOTUL 122, compus din teren intravilan în suprafață de 12 mp. (doisprezece mp.), situat în orașul Popești-Leordeni, strada Biruinței nr. 93 (tarla 55/7, parcela 6), județ Ilfov, categoria arabil, bun imobil identificat prin numărul cadastral 125952 conform schitelor de plan înregistrate la Oficiul de Cadastru și Publicitate Imobiliară Ilfov;

- LOTUL 123, compus din teren intravilan în suprafață de 12 mp. (doisprezece mp.), situat în orașul Popești-Leordeni, strada Biruinței nr. 93 (tarla 55/7, parcela 6), județ Ilfov, categoria arabil, bun imobil identificat prin numărul cadastral

125953 conform schitelor de plan înregistrate la Oficiul de Cadastru și Publicitate Imobiliară Ilfov;

- LOTUL 124, compus din teren intravilan în suprafață de 12 mp. (doisprezece mp.), situat în orașul Popești-Leordeni, strada Biruinței nr. 93 (tarla 55/7, parcela 6), județ Ilfov, categoria arabil, bun imobil identificat prin numărul cadastral 125954 conform schitelor de plan înregistrate la Oficiul de Cadastru și Publicitate Imobiliară Ilfov;

- LOTUL 125, compus din teren intravilan în suprafață de 12 mp. (doisprezece mp.), situat în orașul Popești-Leordeni, strada Biruinței nr. 93 (tarla 55/7, parcela 6), județ Ilfov, categoria arabil, bun imobil identificat prin numărul cadastral 125955 conform schitelor de plan înregistrate la Oficiul de Cadastru și Publicitate Imobiliară Ilfov;

- LOTUL 126, compus din teren intravilan în suprafață de 12 mp. (doisprezece mp.), situat în orașul Popești-Leordeni, strada Biruinței nr. 93 (tarla 55/7, parcela 6), județ Ilfov, categoria arabil, bun imobil identificat prin numărul cadastral 125956 conform schitelor de plan înregistrate la Oficiul de Cadastru și Publicitate Imobiliară Ilfov;

- LOTUL 127, compus din teren intravilan în suprafață de 12 mp. (doisprezece mp.), situat în orașul Popești-Leordeni, strada Biruinței nr. 93 (tarla 55/7, parcela 6), județ Ilfov, categoria arabil, bun imobil identificat prin numărul cadastral 125957 conform schitelor de plan înregistrate la Oficiul de Cadastru și Publicitate Imobiliară Ilfov;

- LOTUL 128, compus din teren intravilan în suprafață de 12 mp. (doisprezece mp.), situat în orașul Popești-Leordeni, strada Biruinței nr. 93 (tarla 55/7, parcela 6), județ Ilfov, categoria arabil, bun imobil identificat prin numărul cadastral 125958 conform schitelor de plan înregistrate la Oficiul de Cadastru și Publicitate Imobiliară Ilfov;

- LOTUL 129, compus din teren intravilan în suprafață de 12 mp. (doisprezece mp.), situat în orașul Popești-Leordeni, strada Biruinței nr. 93 (tarla 55/7, parcela 6), județ Ilfov, categoria arabil, bun imobil identificat prin numărul cadastral 125959 conform schitelor de plan înregistrate la Oficiul de Cadastru și Publicitate Imobiliară Ilfov;

- LOTUL 130, compus din teren intravilan în suprafață de 12 mp. (doisprezece mp.), situat în orașul Popești-Leordeni, strada Biruinței nr. 93 (tarla 55/7, parcela 6), județ Ilfov, categoria arabil, bun imobil identificat prin numărul cadastral 125960 conform schitelor de plan înregistrate la Oficiul de Cadastru și Publicitate Imobiliară Ilfov;

- LOTUL 131, compus din teren intravilan în suprafață de 12 mp. (doisprezece mp.), situat în orașul Popești-Leordeni, strada Biruinței nr. 93 (tarla 55/7, parcela 6), județ Ilfov, categoria arabil, bun imobil identificat prin numărul cadastral 125961 conform schitelor de plan înregistrate la Oficiul de Cadastru și Publicitate Imobiliară Ilfov;

- LOTUL 132, compus din teren intravilan în suprafață de 12 mp. (doisprezece mp.), situat în orașul Popești-Leordeni, strada Biruinței nr. 93 (tarla 55/7, parcela 6), județ Ilfov, categoria arabil, bun imobil identificat prin numărul cadastral 125962 conform schitelor de plan înregistrate la Oficiul de Cadastru și Publicitate Imobiliară Ilfov;

- LOTUL 133, compus din teren intravilan în suprafață de 12 mp. (doisprezece mp.), situat în orașul Popești-Leordeni, strada Biruinței nr. 93 (tarla 55/7, parcela 6), județ Ilfov, categoria arabil, bun imobil identificat prin numărul cadastral 125963 conform schitelor de plan înregistrate la Oficiul de Cadastru și Publicitate Imobiliară Ilfov;

- LOTUL 134, compus din teren intravilan în suprafață de 12 mp. (doisprezece mp.), situat în orașul Popești-Leordeni, strada Biruinței nr. 93 (tarla 55/7,

parcele 6), județ Ilfov, categoria arabil, bun imobil identificat prin numărul cadastral 125964 conform schitelor de plan înregistrate la Oficiul de Cadastru și Publicitate Imobiliară Ilfov;

- LOTUL 135, compus din teren intravilan în suprafață de 12 mp. (doisprezece mp.), situat în orașul Popești-Leordeni, strada Biruinței nr. 93 (tarla 55/7, parcela 6), județ Ilfov, categoria arabil, bun imobil identificat prin numărul cadastral 125965 conform schitelor de plan înregistrate la Oficiul de Cadastru și Publicitate Imobiliară Ilfov;

- LOTUL 136, compus din teren intravilan în suprafață de 12 mp. (doisprezece mp.), situat în orașul Popești-Leordeni, strada Biruinței nr. 93 (tarla 55/7, parcela 6), județ Ilfov, categoria arabil, bun imobil identificat prin numărul cadastral 125966 conform schitelor de plan înregistrate la Oficiul de Cadastru și Publicitate Imobiliară Ilfov;

- LOTUL 137, compus din teren intravilan în suprafață de 12 mp. (doisprezece mp.), situat în orașul Popești-Leordeni, strada Biruinței nr. 93 (tarla 55/7, parcela 6), județ Ilfov, categoria arabil, bun imobil identificat prin numărul cadastral 125967 conform schitelor de plan înregistrate la Oficiul de Cadastru și Publicitate Imobiliară Ilfov;

- LOTUL 138, compus din teren intravilan în suprafață de 12 mp. (doisprezece mp.), situat în orașul Popești-Leordeni, strada Biruinței nr. 93 (tarla 55/7, parcela 6), județ Ilfov, categoria arabil, bun imobil identificat prin numărul cadastral 125968 conform schitelor de plan înregistrate la Oficiul de Cadastru și Publicitate Imobiliară Ilfov;

- LOTUL 139, compus din teren intravilan în suprafață de 12 mp. (doisprezece mp.), situat în orașul Popești-Leordeni, strada Biruinței nr. 93 (tarla 55/7, parcela 6), județ Ilfov, categoria arabil, bun imobil identificat prin numărul cadastral 125969 conform schitelor de plan înregistrate la Oficiul de Cadastru și Publicitate Imobiliară Ilfov;

- LOTUL 140, compus din teren intravilan în suprafață de 12 mp. (doisprezece mp.), situat în orașul Popești-Leordeni, strada Biruinței nr. 93 (tarla 55/7, parcela 6), județ Ilfov, categoria arabil, bun imobil identificat prin numărul cadastral 125970 conform schitelor de plan înregistrate la Oficiul de Cadastru și Publicitate Imobiliară Ilfov;

- LOTUL 141, compus din teren intravilan în suprafață de 12 mp. (doisprezece mp.), situat în orașul Popești-Leordeni, strada Biruinței nr. 93 (tarla 55/7, parcela 6), județ Ilfov, categoria arabil, bun imobil identificat prin numărul cadastral 125971 conform schitelor de plan înregistrate la Oficiul de Cadastru și Publicitate Imobiliară Ilfov;

- LOTUL 142, compus din teren intravilan în suprafață de 12 mp. (doisprezece mp.), situat în orașul Popești-Leordeni, strada Biruinței nr. 93 (tarla 55/7, parcela 6), județ Ilfov, categoria arabil, bun imobil identificat prin numărul cadastral 125972 conform schitelor de plan înregistrate la Oficiul de Cadastru și Publicitate Imobiliară Ilfov;

- LOTUL 143, compus din teren intravilan în suprafață de 12 mp. (doisprezece mp.), situat în orașul Popești-Leordeni, strada Biruinței nr. 93 (tarla 55/7, parcela 6), județ Ilfov, categoria arabil, bun imobil identificat prin numărul cadastral 125973 conform schitelor de plan înregistrate la Oficiul de Cadastru și Publicitate Imobiliară Ilfov;

- LOTUL 144, compus din teren intravilan în suprafață de 12 mp. (doisprezece mp.), situat în orașul Popești-Leordeni, strada Biruinței nr. 93 (tarla 55/7, parcela 6), județ Ilfov, categoria arabil, bun imobil identificat prin numărul cadastral 125974 conform schitelor de plan înregistrate la Oficiul de Cadastru și Publicitate Imobiliară Ilfov;

- LOTUL 145, compus din teren intravilan în suprafață de 12 mp. (doisprezece mp.), situat în orașul Popești-Leordeni, strada Biruinței nr. 93 (tarla 55/7, parcela 6), județ Ilfov, categoria arabil, bun imobil identificat prin numărul cadastral 125975 conform schitelor de plan înregistrate la Oficiul de Cadastru și Publicitate Imobiliară Ilfov;

- LOTUL 146, compus din teren intravilan în suprafață de 12 mp. (doisprezece mp.), situat în orașul Popești-Leordeni, strada Biruinței nr. 93 (tarla 55/7, parcela 6), județ Ilfov, categoria arabil, bun imobil identificat prin numărul cadastral 125976 conform schitelor de plan înregistrate la Oficiul de Cadastru și Publicitate Imobiliară Ilfov;

- LOTUL 147, compus din teren intravilan în suprafață de 12 mp. (doisprezece mp.), situat în orașul Popești-Leordeni, strada Biruinței nr. 93 (tarla 55/7, parcela 6), județ Ilfov, categoria arabil, bun imobil identificat prin numărul cadastral 125977 conform schitelor de plan înregistrate la Oficiul de Cadastru și Publicitate Imobiliară Ilfov;

- LOTUL 148, compus din teren intravilan în suprafață de 12 mp. (doisprezece mp.), situat în orașul Popești-Leordeni, strada Biruinței nr. 93 (tarla 55/7, parcela 6), județ Ilfov, categoria arabil, bun imobil identificat prin numărul cadastral 125978 conform schitelor de plan înregistrate la Oficiul de Cadastru și Publicitate Imobiliară Ilfov;

- LOTUL 149, compus din teren intravilan în suprafață de 12 mp. (doisprezece mp.), situat în orașul Popești-Leordeni, strada Biruinței nr. 93 (tarla 55/7, parcela 6), județ Ilfov, categoria arabil, bun imobil identificat prin numărul cadastral 125979 conform schitelor de plan înregistrate la Oficiul de Cadastru și Publicitate Imobiliară Ilfov;

- LOTUL 150, compus din teren intravilan în suprafață de 12 mp. (doisprezece mp.), situat în orașul Popești-Leordeni, strada Biruinței nr. 93 (tarla 55/7, parcela 6), județ Ilfov, categoria arabil, bun imobil identificat prin numărul cadastral 125980 conform schitelor de plan înregistrate la Oficiul de Cadastru și Publicitate Imobiliară Ilfov;

- LOTUL 151, compus din teren intravilan în suprafață de 12 mp. (doisprezece mp.), situat în orașul Popești-Leordeni, strada Biruinței nr. 93 (tarla 55/7, parcela 6), județ Ilfov, categoria arabil, bun imobil identificat prin numărul cadastral 125981 conform schitelor de plan înregistrate la Oficiul de Cadastru și Publicitate Imobiliară Ilfov;

- LOTUL 152, compus din teren intravilan în suprafață de 12 mp. (doisprezece mp.), situat în orașul Popești-Leordeni, strada Biruinței nr. 93 (tarla 55/7, parcela 6), județ Ilfov, categoria arabil, bun imobil identificat prin numărul cadastral 125982 conform schitelor de plan înregistrate la Oficiul de Cadastru și Publicitate Imobiliară Ilfov;

- LOTUL 153, compus din teren intravilan în suprafață de 12 mp. (doisprezece mp.), situat în orașul Popești-Leordeni, strada Biruinței nr. 93 (tarla 55/7, parcela 6), județ Ilfov, categoria arabil, bun imobil identificat prin numărul cadastral 125983 conform schitelor de plan înregistrate la Oficiul de Cadastru și Publicitate Imobiliară Ilfov;

- LOTUL 154, compus din teren intravilan în suprafață de 12 mp. (doisprezece mp.), situat în orașul Popești-Leordeni, strada Biruinței nr. 93 (tarla 55/7, parcela 6), județ Ilfov, categoria arabil, bun imobil identificat prin numărul cadastral 125984 conform schitelor de plan înregistrate la Oficiul de Cadastru și Publicitate Imobiliară Ilfov;

- LOTUL 155, compus din teren intravilan în suprafață de 12 mp. (doisprezece mp.), situat în orașul Popești-Leordeni, strada Biruinței nr. 93 (tarla 55/7, parcela 6), județ Ilfov, categoria arabil, bun imobil identificat prin numărul cadastral

125985 conform schitelor de plan înregistrate la Oficiul de Cadastru și Publicitate Imobiliară Ilfov;

- LOTUL 156, compus din teren intravilan în suprafață de 12 mp. (doisprezece mp.), situat în orașul Popești-Leordeni, strada Biruinței nr. 93 (tarla 55/7, parcela 6), județ Ilfov, categoria arabil, bun imobil identificat prin numărul cadastral 125986 conform schitelor de plan înregistrate la Oficiul de Cadastru și Publicitate Imobiliară Ilfov;

- LOTUL 157, compus din teren intravilan în suprafață de 12 mp. (doisprezece mp.), situat în orașul Popești-Leordeni, strada Biruinței nr. 93 (tarla 55/7, parcela 6), județ Ilfov, categoria arabil, bun imobil identificat prin numărul cadastral 125987 conform schitelor de plan înregistrate la Oficiul de Cadastru și Publicitate Imobiliară Ilfov;

- LOTUL 158, compus din teren intravilan în suprafață de 12 mp. (doisprezece mp.), situat în orașul Popești-Leordeni, strada Biruinței nr. 93 (tarla 55/7, parcela 6), județ Ilfov, categoria arabil, bun imobil identificat prin numărul cadastral 125988 conform schitelor de plan înregistrate la Oficiul de Cadastru și Publicitate Imobiliară Ilfov;

- LOTUL 159, compus din teren intravilan în suprafață de 12 mp. (doisprezece mp.), situat în orașul Popești-Leordeni, strada Biruinței nr. 93 (tarla 55/7, parcela 6), județ Ilfov, categoria arabil, bun imobil identificat prin numărul cadastral 125989 conform schitelor de plan înregistrate la Oficiul de Cadastru și Publicitate Imobiliară Ilfov;

- LOTUL 160, compus din teren intravilan în suprafață de 12 mp. (doisprezece mp.), situat în orașul Popești-Leordeni, strada Biruinței nr. 93 (tarla 55/7, parcela 6), județ Ilfov, categoria arabil, bun imobil identificat prin numărul cadastral 125990 conform schitelor de plan înregistrate la Oficiul de Cadastru și Publicitate Imobiliară Ilfov;

- LOTUL 161, compus din teren intravilan în suprafață de 12 mp. (doisprezece mp.), situat în orașul Popești-Leordeni, strada Biruinței nr. 93 (tarla 55/7, parcela 6), județ Ilfov, categoria arabil, bun imobil identificat prin numărul cadastral 125991 conform schitelor de plan înregistrate la Oficiul de Cadastru și Publicitate Imobiliară Ilfov;

- LOTUL 162, compus din teren intravilan în suprafață de 12 mp. (doisprezece mp.), situat în orașul Popești-Leordeni, strada Biruinței nr. 93 (tarla 55/7, parcela 6), județ Ilfov, categoria arabil, bun imobil identificat prin numărul cadastral 125992 conform schitelor de plan înregistrate la Oficiul de Cadastru și Publicitate Imobiliară Ilfov;

- LOTUL 163, compus din teren intravilan în suprafață de 12 mp. (doisprezece mp.), situat în orașul Popești-Leordeni, strada Biruinței nr. 93 (tarla 55/7, parcela 6), județ Ilfov, categoria arabil, bun imobil identificat prin numărul cadastral 125993 conform schitelor de plan înregistrate la Oficiul de Cadastru și Publicitate Imobiliară Ilfov;

- LOTUL 164, compus din teren intravilan în suprafață de 12 mp. (doisprezece mp.), situat în orașul Popești-Leordeni, strada Biruinței nr. 93 (tarla 55/7, parcela 6), județ Ilfov, categoria arabil, bun imobil identificat prin numărul cadastral 125994 conform schitelor de plan înregistrate la Oficiul de Cadastru și Publicitate Imobiliară Ilfov;

- LOTUL 165, compus din teren intravilan în suprafață de 12 mp. (doisprezece mp.), situat în orașul Popești-Leordeni, strada Biruinței nr. 93 (tarla 55/7, parcela 6), județ Ilfov, categoria arabil, bun imobil identificat prin numărul cadastral 125995 conform schitelor de plan înregistrate la Oficiul de Cadastru și Publicitate Imobiliară Ilfov;

- LOTUL 166, compus din teren intravilan în suprafață de 12 mp. (doisprezece mp.), situat în orașul Popești-Leordeni, strada Biruinței nr. 93 (tarla 55/7,

parcele 6), județ Ilfov, categoria arabil, bun imobil identificat prin numărul cadastral 125996 conform schitelor de plan înregistrate la Oficiul de Cadastru și Publicitate Imobiliară Ilfov;

- LOTUL 167, compus din teren intravilan în suprafață de 12 mp. (doisprezece mp.), situat în orașul Popești-Leordeni, strada Biruinței nr. 93 (tarla 55/7, parcela 6), județ Ilfov, categoria arabil, bun imobil identificat prin numărul cadastral 125997 conform schitelor de plan înregistrate la Oficiul de Cadastru și Publicitate Imobiliară Ilfov;

- LOTUL 168, compus din teren intravilan în suprafață de 12 mp. (doisprezece mp.), situat în orașul Popești-Leordeni, strada Biruinței nr. 93 (tarla 55/7, parcela 6), județ Ilfov, categoria arabil, bun imobil identificat prin numărul cadastral 125998 conform schitelor de plan înregistrate la Oficiul de Cadastru și Publicitate Imobiliară Ilfov;

- LOTUL 169, compus din teren intravilan în suprafață de 12 mp. (doisprezece mp.), situat în orașul Popești-Leordeni, strada Biruinței nr. 93 (tarla 55/7, parcela 6), județ Ilfov, categoria arabil, bun imobil identificat prin numărul cadastral 125999 conform schitelor de plan înregistrate la Oficiul de Cadastru și Publicitate Imobiliară Ilfov;

- LOTUL 170, compus din teren intravilan în suprafață de 12 mp. (doisprezece mp.), situat în orașul Popești-Leordeni, strada Biruinței nr. 93 (tarla 55/7, parcela 6), județ Ilfov, categoria arabil, bun imobil identificat prin numărul cadastral 126000 conform schitelor de plan înregistrate la Oficiul de Cadastru și Publicitate Imobiliară Ilfov;

- LOTUL 171, compus din teren intravilan în suprafață de 12 mp. (doisprezece mp.), situat în orașul Popești-Leordeni, strada Biruinței nr. 93 (tarla 55/7, parcela 6), județ Ilfov, categoria arabil, bun imobil identificat prin numărul cadastral 126001 conform schitelor de plan înregistrate la Oficiul de Cadastru și Publicitate Imobiliară Ilfov;


- LOTUL 172, compus din teren intravilan în suprafață de 12 mp. (doisprezece mp.), situat în orașul Popești-Leordeni, strada Biruinței nr. 93 (tarla 55/7, parcela 6), județ Ilfov, categoria arabil, bun imobil identificat prin numărul cadastral 126002 conform schitelor de plan înregistrate la Oficiul de Cadastru și Publicitate Imobiliară Ilfov;

- LOTUL 173, compus din teren intravilan în suprafață de 12 mp. (doisprezece mp.), situat în orașul Popești-Leordeni, strada Biruinței nr. 93 (tarla 55/7, parcela 6), județ Ilfov, categoria arabil, bun imobil identificat prin numărul cadastral 126003 conform schitelor de plan înregistrate la Oficiul de Cadastru și Publicitate Imobiliară Ilfov;

- LOTUL 174, compus din teren intravilan în suprafață de 12 mp. (doisprezece mp.), situat în orașul Popești-Leordeni, strada Biruinței nr. 93 (tarla 55/7, parcela 6), județ Ilfov, categoria arabil, bun imobil identificat prin numărul cadastral 126004 conform schitelor de plan înregistrate la Oficiul de Cadastru și Publicitate Imobiliară Ilfov;

- LOTUL 175, compus din teren intravilan în suprafață de 12 mp. (doisprezece mp.), situat în orașul Popești-Leordeni, strada Biruinței nr. 93 (tarla 55/7, parcela 6), județ Ilfov, categoria arabil, bun imobil identificat prin numărul cadastral 126005 conform schitelor de plan înregistrate la Oficiul de Cadastru și Publicitate Imobiliară Ilfov;

- LOTUL 176, compus din teren intravilan în suprafață de 12 mp. (doisprezece mp.), situat în orașul Popești-Leordeni, strada Biruinței nr. 93 (tarla 55/7, parcela 6), județ Ilfov, categoria arabil, bun imobil identificat prin numărul cadastral 126006 conform schitelor de plan înregistrate la Oficiul de Cadastru și Publicitate Imobiliară Ilfov;



- LOTUL 177, compus din teren intravilan în suprafață de 12 mp. (doisprezece mp.), situat în orașul Popești-Leordeni, strada Biruinței nr. 93 (tarla 55/7, parcela 6), județ Ilfov, categoria arabil, bun imobil identificat prin numărul cadastral 126007 conform schitelor de plan înregistrate la Oficiul de Cadastru și Publicitate Imobiliară Ilfov;

- LOTUL 178, compus din teren intravilan în suprafață de 12 mp. (doisprezece mp.), situat în orașul Popești-Leordeni, strada Biruinței nr. 93 (tarla 55/7, parcela 6), județ Ilfov, categoria arabil, bun imobil identificat prin numărul cadastral 126008 conform schitelor de plan înregistrate la Oficiul de Cadastru și Publicitate Imobiliară Ilfov;

- LOTUL 179, compus din teren intravilan în suprafață de 12 mp. (doisprezece mp.), situat în orașul Popești-Leordeni, strada Biruinței nr. 93 (tarla 55/7, parcela 6), județ Ilfov, categoria arabil, bun imobil identificat prin numărul cadastral 126009 conform schitelor de plan înregistrate la Oficiul de Cadastru și Publicitate Imobiliară Ilfov;

- LOTUL 180, compus din teren intravilan în suprafață de 12 mp. (doisprezece mp.), situat în orașul Popești-Leordeni, strada Biruinței nr. 93 (tarla 55/7, parcela 6), județ Ilfov, categoria arabil, bun imobil identificat prin numărul cadastral 126010 conform schitelor de plan înregistrate la Oficiul de Cadastru și Publicitate Imobiliară Ilfov;

- LOTUL 181, compus din teren intravilan în suprafață de 12 mp. (doisprezece mp.), situat în orașul Popești-Leordeni, strada Biruinței nr. 93 (tarla 55/7, parcela 6), județ Ilfov, categoria arabil, bun imobil identificat prin numărul cadastral 126011 conform schitelor de plan înregistrate la Oficiul de Cadastru și Publicitate Imobiliară Ilfov;

- LOTUL 182, compus din teren intravilan în suprafață de 12 mp. (doisprezece mp.), situat în orașul Popești-Leordeni, strada Biruinței nr. 93 (tarla 55/7, parcela 6), județ Ilfov, categoria arabil, bun imobil identificat prin numărul cadastral 126012 conform schitelor de plan înregistrate la Oficiul de Cadastru și Publicitate Imobiliară Ilfov;

- LOTUL 183, compus din teren intravilan în suprafață de 12 mp. (doisprezece mp.), situat în orașul Popești-Leordeni, strada Biruinței nr. 93 (tarla 55/7, parcela 6), județ Ilfov, categoria arabil, bun imobil identificat prin numărul cadastral 126013 conform schitelor de plan înregistrate la Oficiul de Cadastru și Publicitate Imobiliară Ilfov;

- LOTUL 184, compus din teren intravilan în suprafață de 12 mp. (doisprezece mp.), situat în orașul Popești-Leordeni, strada Biruinței nr. 93 (tarla 55/7, parcela 6), județ Ilfov, categoria arabil, bun imobil identificat prin numărul cadastral 126014 conform schitelor de plan înregistrate la Oficiul de Cadastru și Publicitate Imobiliară Ilfov;

- LOTUL 185, compus din teren intravilan în suprafață de 12 mp. (doisprezece mp.), situat în orașul Popești-Leordeni, strada Biruinței nr. 93 (tarla 55/7, parcela 6), județ Ilfov, categoria arabil, bun imobil identificat prin numărul cadastral 126015 conform schitelor de plan înregistrate la Oficiul de Cadastru și Publicitate Imobiliară Ilfov;

- LOTUL 186, compus din teren intravilan în suprafață de 12 mp. (doisprezece mp.), situat în orașul Popești-Leordeni, strada Biruinței nr. 93 (tarla 55/7, parcela 6), județ Ilfov, categoria arabil, bun imobil identificat prin numărul cadastral 126016 conform schitelor de plan înregistrate la Oficiul de Cadastru și Publicitate Imobiliară Ilfov;

- LOTUL 187, compus din teren intravilan în suprafață de 12 mp. (doisprezece mp.), situat în orașul Popești-Leordeni, strada Biruinței nr. 93 (tarla 55/7, parcela 6), județ Ilfov, categoria arabil, bun imobil identificat prin numărul cadastral

126017 conform schitelor de plan înregistrate la Oficiul de Cadastru și Publicitate Imobiliară Ilfov;

- LOTUL 188, compus din teren intravilan în suprafață de 12 mp. (doisprezece mp.), situat în orașul Popești-Leordeni, strada Biruinței nr. 93 (tarla 55/7, parcela 6), județ Ilfov, categoria arabil, bun imobil identificat prin numărul cadastral 126018 conform schitelor de plan înregistrate la Oficiul de Cadastru și Publicitate Imobiliară Ilfov;

- LOTUL 189, compus din teren intravilan în suprafață de 12 mp. (doisprezece mp.), situat în orașul Popești-Leordeni, strada Biruinței nr. 93 (tarla 55/7, parcela 6), județ Ilfov, categoria arabil, bun imobil identificat prin numărul cadastral 126019 conform schitelor de plan înregistrate la Oficiul de Cadastru și Publicitate Imobiliară Ilfov;

- LOTUL 190, compus din teren intravilan în suprafață de 12 mp. (doisprezece mp.), situat în orașul Popești-Leordeni, strada Biruinței nr. 93 (tarla 55/7, parcela 6), județ Ilfov, categoria arabil, bun imobil identificat prin numărul cadastral 126020 conform schitelor de plan înregistrate la Oficiul de Cadastru și Publicitate Imobiliară Ilfov;

- LOTUL 191, compus din teren intravilan în suprafață de 12 mp. (doisprezece mp.), situat în orașul Popești-Leordeni, strada Biruinței nr. 93 (tarla 55/7, parcela 6), județ Ilfov, categoria arabil, bun imobil identificat prin numărul cadastral 126021 conform schitelor de plan înregistrate la Oficiul de Cadastru și Publicitate Imobiliară Ilfov;

- LOTUL 192, compus din teren intravilan în suprafață de 12 mp. (doisprezece mp.), situat în orașul Popești-Leordeni, strada Biruinței nr. 93 (tarla 55/7, parcela 6), județ Ilfov, categoria arabil, bun imobil identificat prin numărul cadastral 126022 conform schitelor de plan înregistrate la Oficiul de Cadastru și Publicitate Imobiliară Ilfov;

- LOTUL 193, compus din teren intravilan în suprafață de 12 mp. (doisprezece mp.), situat în orașul Popești-Leordeni, strada Biruinței nr. 93 (tarla 55/7, parcela 6), județ Ilfov, categoria arabil, bun imobil identificat prin numărul cadastral 126023 conform schitelor de plan înregistrate la Oficiul de Cadastru și Publicitate Imobiliară Ilfov;

- LOTUL 194, compus din teren intravilan în suprafață de 12 mp. (doisprezece mp.), situat în orașul Popești-Leordeni, strada Biruinței nr. 93 (tarla 55/7, parcela 6), județ Ilfov, categoria arabil, bun imobil identificat prin numărul cadastral 126024 conform schitelor de plan înregistrate la Oficiul de Cadastru și Publicitate Imobiliară Ilfov;

- LOTUL 195, compus din teren intravilan în suprafață de 12 mp. (doisprezece mp.), situat în orașul Popești-Leordeni, strada Biruinței nr. 93 (tarla 55/7, parcela 6), județ Ilfov, categoria arabil, bun imobil identificat prin numărul cadastral 126025 conform schitelor de plan înregistrate la Oficiul de Cadastru și Publicitate Imobiliară Ilfov;

- LOTUL 196, compus din teren intravilan în suprafață de 12 mp. (doisprezece mp.), situat în orașul Popești-Leordeni, strada Biruinței nr. 93 (tarla 55/7, parcela 6), județ Ilfov, categoria arabil, bun imobil identificat prin numărul cadastral 126026 conform schitelor de plan înregistrate la Oficiul de Cadastru și Publicitate Imobiliară Ilfov;

- LOTUL 197, compus din teren intravilan în suprafață de 12 mp. (doisprezece mp.), situat în orașul Popești-Leordeni, strada Biruinței nr. 93 (tarla 55/7, parcela 6), județ Ilfov, categoria arabil, bun imobil identificat prin numărul cadastral 126027 conform schitelor de plan înregistrate la Oficiul de Cadastru și Publicitate Imobiliară Ilfov;

- LOTUL 198, compus din teren intravilan în suprafață de 12 mp. (doisprezece mp.), situat în orașul Popești-Leordeni, strada Biruinței nr. 93 (tarla 55/7,

parcele 6), județ Ilfov, categoria arabil, bun imobil identificat prin numărul cadastral 126028 conform schitelor de plan înregistrate la Oficiul de Cadastru și Publicitate Imobiliară Ilfov;

- LOTUL 199, compus din teren intravilan în suprafață de 12 mp. (doisprezece mp.), situat în orașul Popești-Leordeni, strada Biruinței nr. 93 (tarla 55/7, parcela 6), județ Ilfov, categoria arabil, bun imobil identificat prin numărul cadastral 126029 conform schitelor de plan înregistrate la Oficiul de Cadastru și Publicitate Imobiliară Ilfov;

- LOTUL 200, compus din teren intravilan în suprafață de 12 mp. (doisprezece mp.), situat în orașul Popești-Leordeni, strada Biruinței nr. 93 (tarla 55/7, parcela 6), județ Ilfov, categoria arabil, bun imobil identificat prin numărul cadastral 126030 conform schitelor de plan înregistrate la Oficiul de Cadastru și Publicitate Imobiliară Ilfov;

- LOTUL 201, compus din teren intravilan în suprafață de 12 mp. (doisprezece mp.), situat în orașul Popești-Leordeni, strada Biruinței nr. 93 (tarla 55/7, parcela 6), județ Ilfov, categoria arabil, bun imobil identificat prin numărul cadastral 126031 conform schitelor de plan înregistrate la Oficiul de Cadastru și Publicitate Imobiliară Ilfov;

- LOTUL 202, compus din teren intravilan în suprafață de 12 mp. (doisprezece mp.), situat în orașul Popești-Leordeni, strada Biruinței nr. 93 (tarla 55/7, parcela 6), județ Ilfov, categoria arabil, bun imobil identificat prin numărul cadastral 126032 conform schitelor de plan înregistrate la Oficiul de Cadastru și Publicitate Imobiliară Ilfov;

- LOTUL 203, compus din teren intravilan în suprafață de 12 mp. (doisprezece mp.), situat în orașul Popești-Leordeni, strada Biruinței nr. 93 (tarla 55/7, parcela 6), județ Ilfov, categoria arabil, bun imobil identificat prin numărul cadastral 126033 conform schitelor de plan înregistrate la Oficiul de Cadastru și Publicitate Imobiliară Ilfov;

- LOTUL 204, compus din teren intravilan în suprafață de 12 mp. (doisprezece mp.), situat în orașul Popești-Leordeni, strada Biruinței nr. 93 (tarla 55/7, parcela 6), județ Ilfov, categoria arabil, bun imobil identificat prin numărul cadastral 126034 conform schitelor de plan înregistrate la Oficiul de Cadastru și Publicitate Imobiliară Ilfov;

- LOTUL 205, compus din teren intravilan în suprafață de 12 mp. (doisprezece mp.), situat în orașul Popești-Leordeni, strada Biruinței nr. 93 (tarla 55/7, parcela 6), județ Ilfov, categoria arabil, bun imobil identificat prin numărul cadastral 126035 conform schitelor de plan înregistrate la Oficiul de Cadastru și Publicitate Imobiliară Ilfov;

- LOTUL 206, compus din teren intravilan în suprafață de 12 mp. (doisprezece mp.), situat în orașul Popești-Leordeni, strada Biruinței nr. 93 (tarla 55/7, parcela 6), județ Ilfov, categoria arabil, bun imobil identificat prin numărul cadastral 126036 conform schitelor de plan înregistrate la Oficiul de Cadastru și Publicitate Imobiliară Ilfov;

- LOTUL 207, compus din teren intravilan în suprafață de 12 mp. (doisprezece mp.), situat în orașul Popești-Leordeni, strada Biruinței nr. 93 (tarla 55/7, parcela 6), județ Ilfov, categoria arabil, bun imobil identificat prin numărul cadastral 126037 conform schitelor de plan înregistrate la Oficiul de Cadastru și Publicitate Imobiliară Ilfov;

- LOTUL 208, compus din teren intravilan în suprafață de 12 mp. (doisprezece mp.), situat în orașul Popești-Leordeni, strada Biruinței nr. 93 (tarla 55/7, parcela 6), județ Ilfov, categoria arabil, bun imobil identificat prin numărul cadastral 126038 conform schitelor de plan înregistrate la Oficiul de Cadastru și Publicitate Imobiliară Ilfov;

- LOTUL 209, compus din teren intravilan în suprafață de 12 mp. (doisprezece mp.), situat în orașul Popești-Leordeni, strada Biruinței nr. 93 (tarla 55/7, parcela 6), județ Ilfov, categoria arabil, bun imobil identificat prin numărul cadastral 126039 conform schitelor de plan înregistrate la Oficiul de Cadastru și Publicitate Imobiliară Ilfov;

- LOTUL 210, compus din teren intravilan în suprafață de 12 mp. (doisprezece mp.), situat în orașul Popești-Leordeni, strada Biruinței nr. 93 (tarla 55/7, parcela 6), județ Ilfov, categoria arabil, bun imobil identificat prin numărul cadastral 126040 conform schitelor de plan înregistrate la Oficiul de Cadastru și Publicitate Imobiliară Ilfov;

- LOTUL 211, compus din teren intravilan în suprafață de 12 mp. (doisprezece mp.), situat în orașul Popești-Leordeni, strada Biruinței nr. 93 (tarla 55/7, parcela 6), județ Ilfov, categoria arabil, bun imobil identificat prin numărul cadastral 126041 conform schitelor de plan înregistrate la Oficiul de Cadastru și Publicitate Imobiliară Ilfov;

- LOTUL 212, compus din teren intravilan în suprafață de 12 mp. (doisprezece mp.), situat în orașul Popești-Leordeni, strada Biruinței nr. 93 (tarla 55/7, parcela 6), județ Ilfov, categoria arabil, bun imobil identificat prin numărul cadastral 126042 conform schitelor de plan înregistrate la Oficiul de Cadastru și Publicitate Imobiliară Ilfov;

- LOTUL 213, compus din teren intravilan în suprafață de 12 mp. (doisprezece mp.), situat în orașul Popești-Leordeni, strada Biruinței nr. 93 (tarla 55/7, parcela 6), județ Ilfov, categoria arabil, bun imobil identificat prin numărul cadastral 126043 conform schitelor de plan înregistrate la Oficiul de Cadastru și Publicitate Imobiliară Ilfov;

- LOTUL 214, compus din teren intravilan în suprafață de 12 mp. (doisprezece mp.), situat în orașul Popești-Leordeni, strada Biruinței nr. 93 (tarla 55/7, parcela 6), județ Ilfov, categoria arabil, bun imobil identificat prin numărul cadastral 126044 conform schitelor de plan înregistrate la Oficiul de Cadastru și Publicitate Imobiliară Ilfov;


- LOTUL 215, compus din teren intravilan în suprafață de 12 mp. (doisprezece mp.), situat în orașul Popești-Leordeni, strada Biruinței nr. 93 (tarla 55/7, parcela 6), județ Ilfov, categoria arabil, bun imobil identificat prin numărul cadastral 126045 conform schitelor de plan înregistrate la Oficiul de Cadastru și Publicitate Imobiliară Ilfov;

- LOTUL 216, compus din teren intravilan în suprafață de 12 mp. (doisprezece mp.), situat în orașul Popești-Leordeni, strada Biruinței nr. 93 (tarla 55/7, parcela 6), județ Ilfov, categoria arabil, bun imobil identificat prin numărul cadastral 126046 conform schitelor de plan înregistrate la Oficiul de Cadastru și Publicitate Imobiliară Ilfov;

- LOTUL 217, compus din teren intravilan în suprafață de 12 mp. (doisprezece mp.), situat în orașul Popești-Leordeni, strada Biruinței nr. 93 (tarla 55/7, parcela 6), județ Ilfov, categoria arabil, bun imobil identificat prin numărul cadastral 126047 conform schitelor de plan înregistrate la Oficiul de Cadastru și Publicitate Imobiliară Ilfov;

- LOTUL 218, compus din teren intravilan în suprafață de 12 mp. (doisprezece mp.), situat în orașul Popești-Leordeni, strada Biruinței nr. 93 (tarla 55/7, parcela 6), județ Ilfov, categoria arabil, bun imobil identificat prin numărul cadastral 126048 conform schitelor de plan înregistrate la Oficiul de Cadastru și Publicitate Imobiliară Ilfov;

- LOTUL 219, compus din teren intravilan în suprafață de 12 mp. (doisprezece mp.), situat în orașul Popești-Leordeni, strada Biruinței nr. 93 (tarla 55/7, parcela 6), județ Ilfov, categoria arabil, bun imobil identificat prin numărul cadastral



126049 conform schitelor de plan înregistrate la Oficiul de Cadastru și Publicitate Imobiliară Ilfov;

- LOTUL 220, compus din teren intravilan în suprafață de 12 mp. (doisprezece mp.), situat în orașul Popești-Leordeni, strada Biruinței nr. 93 (tarla 55/7, parcela 6), județ Ilfov, categoria arabil, bun imobil identificat prin numărul cadastral 126050 conform schitelor de plan înregistrate la Oficiul de Cadastru și Publicitate Imobiliară Ilfov;

- LOTUL 221, compus din teren intravilan în suprafață de 12 mp. (doisprezece mp.), situat în orașul Popești-Leordeni, strada Biruinței nr. 93 (tarla 55/7, parcela 6), județ Ilfov, categoria arabil, bun imobil identificat prin numărul cadastral 126051 conform schitelor de plan înregistrate la Oficiul de Cadastru și Publicitate Imobiliară Ilfov;

- LOTUL 222, compus din teren intravilan în suprafață de 12 mp. (doisprezece mp.), situat în orașul Popești-Leordeni, strada Biruinței nr. 93 (tarla 55/7, parcela 6), județ Ilfov, categoria arabil, bun imobil identificat prin numărul cadastral 126052 conform schitelor de plan înregistrate la Oficiul de Cadastru și Publicitate Imobiliară Ilfov;

- LOTUL 223, compus din teren intravilan în suprafață de 12 mp. (doisprezece mp.), situat în orașul Popești-Leordeni, strada Biruinței nr. 93 (tarla 55/7, parcela 6), județ Ilfov, categoria arabil, bun imobil identificat prin numărul cadastral 126053 conform schitelor de plan înregistrate la Oficiul de Cadastru și Publicitate Imobiliară Ilfov;

- LOTUL 224, compus din teren intravilan în suprafață de 12 mp. (doisprezece mp.), situat în orașul Popești-Leordeni, strada Biruinței nr. 93 (tarla 55/7, parcela 6), județ Ilfov, categoria arabil, bun imobil identificat prin numărul cadastral 126054 conform schitelor de plan înregistrate la Oficiul de Cadastru și Publicitate Imobiliară Ilfov;

- LOTUL 225, compus din teren intravilan în suprafață de 12 mp. (doisprezece mp.), teren în orașul Popești-Leordeni, strada Biruinței nr. 93 (tarla 55/7, parcela 6), județ Ilfov, categoria arabil, bun imobil identificat prin numărul cadastral 126055 conform schitelor de plan înregistrate la Oficiul de Cadastru și Publicitate Imobiliară Ilfov;

- LOTUL 226, compus din teren intravilan în suprafață de 12 mp. (doisprezece mp.), situat în orașul Popești-Leordeni, strada Biruinței nr. 93 (tarla 55/7, parcela 6), județ Ilfov, categoria arabil, bun imobil identificat prin numărul cadastral 126056 conform schitelor de plan înregistrate la Oficiul de Cadastru și Publicitate Imobiliară Ilfov;

- LOTUL 227, compus din teren intravilan în suprafață de 12 mp. (doisprezece mp.), situat în orașul Popești-Leordeni, strada Biruinței nr. 93 (tarla 55/7, parcela 6), județ Ilfov, categoria arabil, bun imobil identificat prin numărul cadastral 126057 conform schitelor de plan înregistrate la Oficiul de Cadastru și Publicitate Imobiliară Ilfov;

- LOTUL 228, compus din teren intravilan în suprafață de 12 mp. (doisprezece mp.), situat în orașul Popești-Leordeni, strada Biruinței nr. 93 (tarla 55/7, parcela 6), județ Ilfov, categoria arabil, bun imobil identificat prin numărul cadastral 126058 conform schitelor de plan înregistrate la Oficiul de Cadastru și Publicitate Imobiliară Ilfov;

- LOTUL 229, compus din teren intravilan în suprafață de 12 mp. (doisprezece mp.), situat în orașul Popești-Leordeni, strada Biruinței nr. 93 (tarla 55/7, parcela 6), județ Ilfov, categoria arabil, bun imobil identificat prin numărul cadastral 126059 conform schitelor de plan înregistrate la Oficiul de Cadastru și Publicitate Imobiliară Ilfov;

- LOTUL 230, compus din teren intravilan în suprafață de 12 mp. (doisprezece mp.), situat în orașul Popești-Leordeni, strada Biruinței nr. 93 (tarla 55/7,

parcele 6), județ Ilfov, categoria arabil, bun imobil identificat prin numărul cadastral 126060 conform schitelor de plan înregistrate la Oficiul de Cadastru și Publicitate Imobiliară Ilfov;

- LOTUL 231, compus din teren intravilan în suprafață de 12 mp. (doisprezece mp.), teren în orașul Popești-Leordeni, strada Biruinței nr. 93 (tarla 55/7, parcela 6), județ Ilfov, categoria arabil, bun imobil identificat prin numărul cadastral 126061 conform schitelor de plan înregistrate la Oficiul de Cadastru și Publicitate Imobiliară Ilfov;

- LOTUL 232, compus din teren intravilan în suprafață de 12 mp. (doisprezece mp.), situat în orașul Popești-Leordeni, strada Biruinței nr. 93 (tarla 55/7, parcela 6), județ Ilfov, categoria arabil, bun imobil identificat prin numărul cadastral 126062 conform schitelor de plan înregistrate la Oficiul de Cadastru și Publicitate Imobiliară Ilfov;

- LOTUL 233, compus din teren intravilan în suprafață de 12 mp. (doisprezece mp.), situat în orașul Popești-Leordeni, strada Biruinței nr. 93 (tarla 55/7, parcela 6), județ Ilfov, categoria arabil, bun imobil identificat prin numărul cadastral 126063 conform schitelor de plan înregistrate la Oficiul de Cadastru și Publicitate Imobiliară Ilfov;

- LOTUL 234, compus din teren intravilan în suprafață de 12 mp. (doisprezece mp.), situat în orașul Popești-Leordeni, strada Biruinței nr. 93 (tarla 55/7, parcela 6), județ Ilfov, categoria arabil, bun imobil identificat prin numărul cadastral 126064 conform schitelor de plan înregistrate la Oficiul de Cadastru și Publicitate Imobiliară Ilfov;

- LOTUL 235, compus din teren intravilan în suprafață de 12 mp. (doisprezece mp.), situat în orașul Popești-Leordeni, strada Biruinței nr. 93 (tarla 55/7, parcela 6), județ Ilfov, categoria arabil, bun imobil identificat prin numărul cadastral 126065 conform schitelor de plan înregistrate la Oficiul de Cadastru și Publicitate Imobiliară Ilfov;

- LOTUL 236, compus din teren intravilan în suprafață de 12 mp. (doisprezece mp.), situat în orașul Popești-Leordeni, strada Biruinței nr. 93 (tarla 55/7, parcela 6), județ Ilfov, categoria arabil, bun imobil identificat prin numărul cadastral 126066 conform schitelor de plan înregistrate la Oficiul de Cadastru și Publicitate Imobiliară Ilfov;

- LOTUL 237, compus din teren intravilan în suprafață de 12 mp. (doisprezece mp.), situat în orașul Popești-Leordeni, strada Biruinței nr. 93 (tarla 55/7, parcela 6), județ Ilfov, categoria arabil, bun imobil identificat prin numărul cadastral 126067 conform schitelor de plan înregistrate la Oficiul de Cadastru și Publicitate Imobiliară Ilfov;

- LOTUL 238, compus din teren intravilan în suprafață de 12 mp. (doisprezece mp.), situat în orașul Popești-Leordeni, strada Biruinței nr. 93 (tarla 55/7, parcela 6), județ Ilfov, categoria arabil, bun imobil identificat prin numărul cadastral 126068 conform schitelor de plan înregistrate la Oficiul de Cadastru și Publicitate Imobiliară Ilfov;

- LOTUL 239, compus din teren intravilan în suprafață de 12 mp. (doisprezece mp.), situat în orașul Popești-Leordeni, strada Biruinței nr. 93 (tarla 55/7, parcela 6), județ Ilfov, categoria arabil, bun imobil identificat prin numărul cadastral 126069 conform schitelor de plan înregistrate la Oficiul de Cadastru și Publicitate Imobiliară Ilfov;

- LOTUL 240, compus din teren intravilan în suprafață de 12 mp. (doisprezece mp.), situat în orașul Popești-Leordeni, strada Biruinței nr. 93 (tarla 55/7, parcela 6), județ Ilfov, categoria arabil, bun imobil identificat prin numărul cadastral 126070 conform schitelor de plan înregistrate la Oficiul de Cadastru și Publicitate Imobiliară Ilfov;

- LOTUL 241, compus din teren intravilan în suprafață de 12 mp. (doisprezece mp.), situat în orașul Popești-Leordeni, strada Biruinței nr. 93 (tarla 55/7, parcela 6), județ Ilfov, categoria arabil, bun imobil identificat prin numărul cadastral 126071 conform schitelor de plan înregistrate la Oficiul de Cadastru și Publicitate Imobiliară Ilfov;

- LOTUL 242, compus din teren intravilan în suprafață de 12 mp. (doisprezece mp.), situat în orașul Popești-Leordeni, strada Biruinței nr. 93 (tarla 55/7, parcela 6), județ Ilfov, categoria arabil, bun imobil identificat prin numărul cadastral 126072 conform schitelor de plan înregistrate la Oficiul de Cadastru și Publicitate Imobiliară Ilfov;

- LOTUL 243, compus din teren intravilan în suprafață de 12 mp. (doisprezece mp.), situat în orașul Popești-Leordeni, strada Biruinței nr. 93 (tarla 55/7, parcela 6), județ Ilfov, categoria arabil, bun imobil identificat prin numărul cadastral 126073 conform schitelor de plan înregistrate la Oficiul de Cadastru și Publicitate Imobiliară Ilfov;

- LOTUL 244, compus din teren intravilan în suprafață de 12 mp. (doisprezece mp.), situat în orașul Popești-Leordeni, strada Biruinței nr. 93 (tarla 55/7, parcela 6), județ Ilfov, categoria arabil, bun imobil identificat prin numărul cadastral 126074 conform schitelor de plan înregistrate la Oficiul de Cadastru și Publicitate Imobiliară Ilfov;

- LOTUL 245, compus din teren intravilan în suprafață de 12 mp. (doisprezece mp.), situat în orașul Popești-Leordeni, strada Biruinței nr. 93 (tarla 55/7, parcela 6), județ Ilfov, categoria arabil, bun imobil identificat prin numărul cadastral 126075 conform schitelor de plan înregistrate la Oficiul de Cadastru și Publicitate Imobiliară Ilfov;

- LOTUL 246, compus din teren intravilan în suprafață de 12 mp. (doisprezece mp.), situat în orașul Popești-Leordeni, strada Biruinței nr. 93 (tarla 55/7, parcela 6), județ Ilfov, categoria arabil, bun imobil identificat prin numărul cadastral 126076 conform schitelor de plan înregistrate la Oficiul de Cadastru și Publicitate Imobiliară Ilfov;

- LOTUL 247, compus din teren intravilan în suprafață de 12 mp. (doisprezece mp.), situat în orașul Popești-Leordeni, strada Biruinței nr. 93 (tarla 55/7, parcela 6), județ Ilfov, categoria arabil, bun imobil identificat prin numărul cadastral 126077 conform schitelor de plan înregistrate la Oficiul de Cadastru și Publicitate Imobiliară Ilfov;

- LOTUL 248, compus din teren intravilan în suprafață de 12 mp. (doisprezece mp.), situat în orașul Popești-Leordeni, strada Biruinței nr. 93 (tarla 55/7, parcela 6), județ Ilfov, categoria arabil, bun imobil identificat prin numărul cadastral 126078 conform schitelor de plan înregistrate la Oficiul de Cadastru și Publicitate Imobiliară Ilfov;

- LOTUL 249, compus din teren intravilan în suprafață de 12 mp. (doisprezece mp.), situat în orașul Popești-Leordeni, strada Biruinței nr. 93 (tarla 55/7, parcela 6), județ Ilfov, categoria arabil, bun imobil identificat prin numărul cadastral 126079 conform schitelor de plan înregistrate la Oficiul de Cadastru și Publicitate Imobiliară Ilfov;

- LOTUL 250, compus din teren intravilan în suprafață de 12 mp. (doisprezece mp.), situat în orașul Popești-Leordeni, strada Biruinței nr. 93 (tarla 55/7, parcela 6), județ Ilfov, categoria arabil, bun imobil identificat prin numărul cadastral 126080 conform schitelor de plan înregistrate la Oficiul de Cadastru și Publicitate Imobiliară Ilfov;

- LOTUL 251, compus din teren intravilan în suprafață de 12 mp. (doisprezece mp.), situat în orașul Popești-Leordeni, strada Biruinței nr. 93 (tarla 55/7, parcela 6), județ Ilfov, categoria arabil, bun imobil identificat prin numărul cadastral

126081 conform schitelor de plan înregistrate la Oficiul de Cadastru și Publicitate Imobiliară Ilfov;

- LOTUL 252, compus din teren intravilan în suprafață de 12 mp. (doisprezece mp.), situat în orașul Popești-Leordeni, strada Biruinței nr. 93 (tarla 55/7, parcela 6), județ Ilfov, categoria arabil, bun imobil identificat prin numărul cadastral 126082 conform schitelor de plan înregistrate la Oficiul de Cadastru și Publicitate Imobiliară Ilfov;

- LOTUL 253, compus din teren intravilan în suprafață de 12 mp. (doisprezece mp.), situat în orașul Popești-Leordeni, strada Biruinței nr. 93 (tarla 55/7, parcela 6), județ Ilfov, categoria arabil, bun imobil identificat prin numărul cadastral 126083 conform schitelor de plan înregistrate la Oficiul de Cadastru și Publicitate Imobiliară Ilfov;

- LOTUL 254, compus din teren intravilan în suprafață de 12 mp. (doisprezece mp.), situat în orașul Popești-Leordeni, strada Biruinței nr. 93 (tarla 55/7, parcela 6), județ Ilfov, categoria arabil, bun imobil identificat prin numărul cadastral 126084 conform schitelor de plan înregistrate la Oficiul de Cadastru și Publicitate Imobiliară Ilfov;

- LOTUL 255, compus din teren intravilan în suprafață de 12 mp. (doisprezece mp.), situat în orașul Popești-Leordeni, strada Biruinței nr. 93 (tarla 55/7, parcela 6), județ Ilfov, categoria arabil, bun imobil identificat prin numărul cadastral 126085 conform schitelor de plan înregistrate la Oficiul de Cadastru și Publicitate Imobiliară Ilfov;

- LOTUL 256, compus din teren intravilan în suprafață de 12 mp. (doisprezece mp.), situat în orașul Popești-Leordeni, strada Biruinței nr. 93 (tarla 55/7, parcela 6), județ Ilfov, categoria arabil, bun imobil identificat prin numărul cadastral 126086 conform schitelor de plan înregistrate la Oficiul de Cadastru și Publicitate Imobiliară Ilfov;

- LOTUL 257, compus din teren intravilan în suprafață de 12 mp. (doisprezece mp.), situat în orașul Popești-Leordeni, strada Biruinței nr. 93 (tarla 55/7, parcela 6), județ Ilfov, categoria arabil, bun imobil identificat prin numărul cadastral 126087 conform schitelor de plan înregistrate la Oficiul de Cadastru și Publicitate Imobiliară Ilfov;

- LOTUL 258, compus din teren intravilan în suprafață de 12 mp. (doisprezece mp.), situat în orașul Popești-Leordeni, strada Biruinței nr. 93 (tarla 55/7, parcela 6), județ Ilfov, categoria arabil, bun imobil identificat prin numărul cadastral 126088 conform schitelor de plan înregistrate la Oficiul de Cadastru și Publicitate Imobiliară Ilfov;


- LOTUL 259, compus din teren intravilan în suprafață de 12 mp. (doisprezece mp.), situat în orașul Popești-Leordeni, strada Biruinței nr. 93 (tarla 55/7, parcela 6), județ Ilfov, categoria arabil, bun imobil identificat prin numărul cadastral 126089 conform schitelor de plan înregistrate la Oficiul de Cadastru și Publicitate Imobiliară Ilfov;

- LOTUL 260, compus din teren intravilan în suprafață de 12 mp. (doisprezece mp.), situat în orașul Popești-Leordeni, strada Biruinței nr. 93 (tarla 55/7, parcela 6), județ Ilfov, categoria arabil, bun imobil identificat prin numărul cadastral 126090 conform schitelor de plan înregistrate la Oficiul de Cadastru și Publicitate Imobiliară Ilfov;

- LOTUL 261, compus din teren intravilan în suprafață de 12 mp. (doisprezece mp.), situat în orașul Popești-Leordeni, strada Biruinței nr. 93 (tarla 55/7, parcela 6), județ Ilfov, categoria arabil, bun imobil identificat prin numărul cadastral 126091 conform schitelor de plan înregistrate la Oficiul de Cadastru și Publicitate Imobiliară Ilfov;

- LOTUL 262, compus din teren intravilan în suprafață de 12 mp. (doisprezece mp.), situat în orașul Popești-Leordeni, strada Biruinței nr. 93 (tarla 55/7,

parcela 6), judet Ilfov, categoria arabil, bun imobil identificat prin numărul cadastral 126092 conform schitelor de plan înregistrate la Oficiul de Cadastru și Publicitate Imobiliară Ilfov;

 - LOTUL 263, compus din teren intravilan în suprafață de 12 mp. (doisprezece mp.), situat în orașul Popești-Leordeni, strada Biruinței nr. 93 (tarla 55/7, parcela 6), judet Ilfov, categoria arabil, bun imobil identificat prin numărul cadastral 126093 conform schitelor de plan înregistrate la Oficiul de Cadastru și Publicitate Imobiliară Ilfov;

- LOTUL 264, compus din teren intravilan în suprafață de 12 mp. (doisprezece mp.), situat în orașul Popești-Leordeni, strada Biruinței nr. 93 (tarla 55/7, parcela 6), judet Ilfov, categoria arabil, bun imobil identificat prin numărul cadastral 126094 conform schitelor de plan înregistrate la Oficiul de Cadastru și Publicitate Imobiliară Ilfov;

- LOTUL 265, compus din teren intravilan în suprafață de 12 mp. (doisprezece mp.), situat în orașul Popești-Leordeni, strada Biruinței nr. 93 (tarla 55/7, parcela 6), judet Ilfov, categoria arabil, bun imobil identificat prin numărul cadastral 126095 conform schitelor de plan înregistrate la Oficiul de Cadastru și Publicitate Imobiliară Ilfov;

- LOTUL 266, compus din teren intravilan în suprafață de 12 mp. (doisprezece mp.), situat în orașul Popești-Leordeni, strada Biruinței nr. 93 (tarla 55/7, parcela 6), judet Ilfov, categoria arabil, bun imobil identificat prin numărul cadastral 126096 conform schitelor de plan înregistrate la Oficiul de Cadastru și Publicitate Imobiliară Ilfov;

- LOTUL 267, compus din teren intravilan în suprafață de 12 mp. (doisprezece mp.), situat în orașul Popești-Leordeni, strada Biruinței nr. 93 (tarla 55/7, parcela 6), judet Ilfov, categoria arabil, bun imobil identificat prin numărul cadastral 126097 conform schitelor de plan înregistrate la Oficiul de Cadastru și Publicitate Imobiliară Ilfov;

- LOTUL 268, compus din teren intravilan în suprafață de 12 mp. (doisprezece mp.), situat în orașul Popești-Leordeni, strada Biruinței nr. 93 (tarla 55/7, parcela 6), judet Ilfov, categoria arabil, bun imobil identificat prin numărul cadastral 126098 conform schitelor de plan înregistrate la Oficiul de Cadastru și Publicitate Imobiliară Ilfov;

- LOTUL 269, compus din teren intravilan în suprafață de 12 mp. (doisprezece mp.), situat în orașul Popești-Leordeni, strada Biruinței nr. 93 (tarla 55/7, parcela 6), judet Ilfov, categoria arabil, bun imobil identificat prin numărul cadastral 126099 conform schitelor de plan înregistrate la Oficiul de Cadastru și Publicitate Imobiliară Ilfov;

- LOTUL 270, compus din teren intravilan în suprafață de 12 mp. (doisprezece mp.), situat în orașul Popești-Leordeni, strada Biruinței nr. 93 (tarla 55/7, parcela 6), judet Ilfov, categoria arabil, bun imobil identificat prin numărul cadastral 126100 conform schitelor de plan înregistrate la Oficiul de Cadastru și Publicitate Imobiliară Ilfov;

- LOTUL 271, compus din teren intravilan în suprafață de 12 mp. (doisprezece mp.), situat în orașul Popești-Leordeni, strada Biruinței nr. 93 (tarla 55/7, parcela 6), judet Ilfov, categoria arabil, bun imobil identificat prin numărul cadastral 126101 conform schitelor de plan înregistrate la Oficiul de Cadastru și Publicitate Imobiliară Ilfov;

- LOTUL 272, compus din teren intravilan în suprafață de 12 mp. (doisprezece mp.), situat în orașul Popești-Leordeni, strada Biruinței nr. 93 (tarla 55/7, parcela 6), judet Ilfov, categoria arabil, bun imobil identificat prin numărul cadastral 126102 conform schitelor de plan înregistrate la Oficiul de Cadastru și Publicitate Imobiliară Ilfov;

- LOTUL 273, compus din teren intravilan în suprafață de 12 mp. (doisprezece mp.), situat în orașul Popești-Leordeni, strada Biruinței nr. 93 (tarla 55/7, parcela 6), județ Ilfov, categoria arabil, bun imobil identificat prin numărul cadastral 126103 conform schitelor de plan înregistrate la Oficiul de Cadastru și Publicitate Imobiliară Ilfov;

- LOTUL 274, compus din teren intravilan în suprafață de 12 mp. (doisprezece mp.), situat în orașul Popești-Leordeni, strada Biruinței nr. 93 (tarla 55/7, parcela 6), județ Ilfov, categoria arabil, bun imobil identificat prin numărul cadastral 126104 conform schitelor de plan înregistrate la Oficiul de Cadastru și Publicitate Imobiliară Ilfov;

- LOTUL 275, compus din teren intravilan în suprafață de 12 mp. (doisprezece mp.), situat în orașul Popești-Leordeni, strada Biruinței nr. 93 (tarla 55/7, parcela 6), județ Ilfov, categoria arabil, bun imobil identificat prin numărul cadastral 126105 conform schitelor de plan înregistrate la Oficiul de Cadastru și Publicitate Imobiliară Ilfov;

- LOTUL 276, compus din teren intravilan în suprafață de 12 mp. (doisprezece mp.), situat în orașul Popești-Leordeni, strada Biruinței nr. 93 (tarla 55/7, parcela 6), județ Ilfov, categoria arabil, bun imobil identificat prin numărul cadastral 126106 conform schitelor de plan înregistrate la Oficiul de Cadastru și Publicitate Imobiliară Ilfov;

- LOTUL 277, compus din teren intravilan în suprafață de 12 mp. (doisprezece mp.), situat în orașul Popești-Leordeni, strada Biruinței nr. 93 (tarla 55/7, parcela 6), județ Ilfov, categoria arabil, bun imobil identificat prin numărul cadastral 126107 conform schitelor de plan înregistrate la Oficiul de Cadastru și Publicitate Imobiliară Ilfov;

- LOTUL 278, compus din teren intravilan în suprafață de 12 mp. (doisprezece mp.), situat în orașul Popești-Leordeni, strada Biruinței nr. 93 (tarla 55/7, parcela 6), județ Ilfov, categoria arabil, bun imobil identificat prin numărul cadastral 126108 conform schitelor de plan înregistrate la Oficiul de Cadastru și Publicitate Imobiliară Ilfov;

- LOTUL 279, compus din teren intravilan în suprafață de 12 mp. (doisprezece mp.), situat în orașul Popești-Leordeni, strada Biruinței nr. 93 (tarla 55/7, parcela 6), județ Ilfov, categoria arabil, bun imobil identificat prin numărul cadastral 126109 conform schitelor de plan înregistrate la Oficiul de Cadastru și Publicitate Imobiliară Ilfov;

- LOTUL 280, compus din teren intravilan în suprafață de 12 mp. (doisprezece mp.), situat în orașul Popești-Leordeni, strada Biruinței nr. 93 (tarla 55/7, parcela 6), județ Ilfov, categoria arabil, bun imobil identificat prin numărul cadastral 126110 conform schitelor de plan înregistrate la Oficiul de Cadastru și Publicitate Imobiliară Ilfov;

- LOTUL 281, compus din teren intravilan în suprafață de 12 mp. (doisprezece mp.), situat în orașul Popești-Leordeni, strada Biruinței nr. 93 (tarla 55/7, parcela 6), județ Ilfov, categoria arabil, bun imobil identificat prin numărul cadastral 126111 conform schitelor de plan înregistrate la Oficiul de Cadastru și Publicitate Imobiliară Ilfov;

- LOTUL 282, compus din teren intravilan în suprafață de 12 mp. (doisprezece mp.), situat în orașul Popești-Leordeni, strada Biruinței nr. 93 (tarla 55/7, parcela 6), județ Ilfov, categoria arabil, bun imobil identificat prin numărul cadastral 126112 conform schitelor de plan înregistrate la Oficiul de Cadastru și Publicitate Imobiliară Ilfov;

- LOTUL 283, compus din teren intravilan în suprafață de 12 mp. (doisprezece mp.), situat în orașul Popești-Leordeni, strada Biruinței nr. 93 (tarla 55/7, parcela 6), județ Ilfov, categoria arabil, bun imobil identificat prin numărul cadastral

126113 conform schitelor de plan înregistrate la Oficiul de Cadastru și Publicitate Imobiliară Ilfov;

LOTUL 284, compus din teren intravilan în suprafață de 12 mp. (doisprezece mp.), situat în orașul Popești-Leordeni, strada Biruinței nr. 93 (tarla 55/7, parcela 6), județ Ilfov, categoria arabil, bun imobil identificat prin numărul cadastral 126114 conform schitelor de plan înregistrate la Oficiul de Cadastru și Publicitate Imobiliară Ilfov;

- LOTUL 285, compus din teren intravilan în suprafață de 12 mp. (doisprezece mp.), situat în orașul Popești-Leordeni, strada Biruinței nr. 93 (tarla 55/7, parcela 6), județ Ilfov, categoria arabil, bun imobil identificat prin numărul cadastral 126115 conform schitelor de plan înregistrate la Oficiul de Cadastru și Publicitate Imobiliară Ilfov;

- LOTUL 286, compus din teren intravilan în suprafață de 12 mp. (doisprezece mp.), situat în orașul Popești-Leordeni, strada Biruinței nr. 93 (tarla 55/7, parcela 6), județ Ilfov, categoria arabil, bun imobil identificat prin numărul cadastral 126116 conform schitelor de plan înregistrate la Oficiul de Cadastru și Publicitate Imobiliară Ilfov;

- LOTUL 287, compus din teren intravilan în suprafață de 12 mp. (doisprezece mp.), situat în orașul Popești-Leordeni, strada Biruinței nr. 93 (tarla 55/7, parcela 6), județ Ilfov, categoria arabil, bun imobil identificat prin numărul cadastral 126117 conform schitelor de plan înregistrate la Oficiul de Cadastru și Publicitate Imobiliară Ilfov;

- LOTUL 288, compus din teren intravilan în suprafață de 12 mp. (doisprezece mp.), situat în orașul Popești-Leordeni, strada Biruinței nr. 93 (tarla 55/7, parcela 6), județ Ilfov, categoria arabil, bun imobil identificat prin numărul cadastral 126118 conform schitelor de plan înregistrate la Oficiul de Cadastru și Publicitate Imobiliară Ilfov;

- LOTUL 289, compus din teren intravilan în suprafață de 12 mp. (doisprezece mp.), situat în orașul Popești-Leordeni, strada Biruinței nr. 93 (tarla 55/7, parcela 6), județ Ilfov, categoria arabil, bun imobil identificat prin numărul cadastral 126119 conform schitelor de plan înregistrate la Oficiul de Cadastru și Publicitate Imobiliară Ilfov;

- LOTUL 290, compus din teren intravilan în suprafață de 12 mp. (doisprezece mp.), situat în orașul Popești-Leordeni, strada Biruinței nr. 93 (tarla 55/7, parcela 6), județ Ilfov, categoria arabil, bun imobil identificat prin numărul cadastral 126120 conform schitelor de plan înregistrate la Oficiul de Cadastru și Publicitate Imobiliară Ilfov;

- LOTUL 291, compus din teren intravilan în suprafață de 12 mp. (doisprezece mp.), situat în orașul Popești-Leordeni, strada Biruinței nr. 93 (tarla 55/7, parcela 6), județ Ilfov, categoria arabil, bun imobil identificat prin numărul cadastral 126121 conform schitelor de plan înregistrate la Oficiul de Cadastru și Publicitate Imobiliară Ilfov;

- LOTUL 292, compus din teren intravilan în suprafață de 12 mp. (doisprezece mp.), situat în orașul Popești-Leordeni, strada Biruinței nr. 93 (tarla 55/7, parcela 6), județ Ilfov, categoria arabil, bun imobil identificat prin numărul cadastral 126122 conform schitelor de plan înregistrate la Oficiul de Cadastru și Publicitate Imobiliară Ilfov;

- LOTUL 293, compus din teren intravilan în suprafață de 12 mp. (doisprezece mp.), situat în orașul Popești-Leordeni, strada Biruinței nr. 93 (tarla 55/7, parcela 6), județ Ilfov, categoria arabil, bun imobil identificat prin numărul cadastral 126123 conform schitelor de plan înregistrate la Oficiul de Cadastru și Publicitate Imobiliară Ilfov;

- LOTUL 294, compus din teren intravilan în suprafață de 12 mp. (doisprezece mp.), situat în orașul Popești-Leordeni, strada Biruinței nr. 93 (tarla 55/7,

parcele 6), județ Ilfov, categoria arabil, bun imobil identificat prin numărul cadastral 126124 conform schitelor de plan înregistrate la Oficiul de Cadastru și Publicitate Imobiliară Ilfov;

- LOTUL 295, compus din teren intravilan în suprafață de 12 mp. (doisprezece mp.), situat în orașul Popești-Leordeni, strada Biruinței nr. 93 (tarla 55/7, parcela 6), județ Ilfov, categoria arabil, bun imobil identificat prin numărul cadastral 126125 conform schitelor de plan înregistrate la Oficiul de Cadastru și Publicitate Imobiliară Ilfov;

- LOTUL 296, compus din teren intravilan în suprafață de 12 mp. (doisprezece mp.), situat în orașul Popești-Leordeni, strada Biruinței nr. 93 (tarla 55/7, parcela 6), județ Ilfov, categoria arabil, bun imobil identificat prin numărul cadastral 126126 conform schitelor de plan înregistrate la Oficiul de Cadastru și Publicitate Imobiliară Ilfov;

- LOTUL 297, compus din teren intravilan în suprafață de 12 mp. (doisprezece mp.), situat în orașul Popești-Leordeni, strada Biruinței nr. 93 (tarla 55/7, parcela 6), județ Ilfov, categoria arabil, bun imobil identificat prin numărul cadastral 126127 conform schitelor de plan înregistrate la Oficiul de Cadastru și Publicitate Imobiliară Ilfov;

- LOTUL 298, compus din teren intravilan în suprafață de 12 mp. (doisprezece mp.), situat în orașul Popești-Leordeni, strada Biruinței nr. 93 (tarla 55/7, parcela 6), județ Ilfov, categoria arabil, bun imobil identificat prin numărul cadastral 126128 conform schitelor de plan înregistrate la Oficiul de Cadastru și Publicitate Imobiliară Ilfov;

- LOTUL 299, compus din teren intravilan în suprafață de 12 mp. (doisprezece mp.), situat în orașul Popești-Leordeni, strada Biruinței nr. 93 (tarla 55/7, parcela 6), județ Ilfov, categoria arabil, bun imobil identificat prin numărul cadastral 126129 conform schitelor de plan înregistrate la Oficiul de Cadastru și Publicitate Imobiliară Ilfov;

- LOTUL 300, compus din teren intravilan în suprafață de 12 mp. (doisprezece mp.), situat în orașul Popești-Leordeni, strada Biruinței nr. 93 (tarla 55/7, parcela 6), județ Ilfov, categoria arabil, bun imobil identificat prin numărul cadastral 126130 conform schitelor de plan înregistrate la Oficiul de Cadastru și Publicitate Imobiliară Ilfov;

- LOTUL 301, compus din teren intravilan în suprafață de 12 mp. (doisprezece mp.), situat în orașul Popești-Leordeni, strada Biruinței nr. 93 (tarla 55/7, parcela 6), județ Ilfov, categoria arabil, bun imobil identificat prin numărul cadastral 126131 conform schitelor de plan înregistrate la Oficiul de Cadastru și Publicitate Imobiliară Ilfov;

- LOTUL 302, compus din teren intravilan în suprafață de 12 mp. (doisprezece mp.), situat în orașul Popești-Leordeni, strada Biruinței nr. 93 (tarla 55/7, parcela 6), județ Ilfov, categoria arabil, bun imobil identificat prin numărul cadastral 126132 conform schitelor de plan înregistrate la Oficiul de Cadastru și Publicitate Imobiliară Ilfov;

- LOTUL 303, compus din teren intravilan în suprafață de 12 mp. (doisprezece mp.), situat în orașul Popești-Leordeni, strada Biruinței nr. 93 (tarla 55/7, parcela 6), județ Ilfov, categoria arabil, bun imobil identificat prin numărul cadastral 126133 conform schitelor de plan înregistrate la Oficiul de Cadastru și Publicitate Imobiliară Ilfov;

- LOTUL 304, compus din teren intravilan în suprafață de 12 mp. (doisprezece mp.), situat în orașul Popești-Leordeni, strada Biruinței nr. 93 (tarla 55/7, parcela 6), județ Ilfov, categoria arabil, bun imobil identificat prin numărul cadastral 126134 conform schitelor de plan înregistrate la Oficiul de Cadastru și Publicitate Imobiliară Ilfov;

- LOTUL 305, compus din teren intravilan în suprafață de 12 mp. (doisprezece mp.), situat în orașul Popești-Leordeni, strada Biruinței nr. 93 (tarla 55/7, parcela 6), județ Ilfov, categoria arabil, bun imobil identificat prin numărul cadastral 126135 conform schitelor de plan înregistrate la Oficiul de Cadastru și Publicitate Imobiliară Ilfov;

- LOTUL 306, compus din teren intravilan în suprafață de 12 mp. (doisprezece mp.), situat în orașul Popești-Leordeni, strada Biruinței nr. 93 (tarla 55/7, parcela 6), județ Ilfov, categoria arabil, bun imobil identificat prin numărul cadastral 126136 conform schitelor de plan înregistrate la Oficiul de Cadastru și Publicitate Imobiliară Ilfov;

- LOTUL 307, compus din teren intravilan în suprafață de 12 mp. (doisprezece mp.), situat în orașul Popești-Leordeni, strada Biruinței nr. 93 (tarla 55/7, parcela 6), județ Ilfov, categoria arabil, bun imobil identificat prin numărul cadastral 126137 conform schitelor de plan înregistrate la Oficiul de Cadastru și Publicitate Imobiliară Ilfov;

- LOTUL 308, compus din teren intravilan în suprafață de 12 mp. (doisprezece mp.), situat în orașul Popești-Leordeni, strada Biruinței nr. 93 (tarla 55/7, parcela 6), județ Ilfov, categoria arabil, bun imobil identificat prin numărul cadastral 126138 conform schitelor de plan înregistrate la Oficiul de Cadastru și Publicitate Imobiliară Ilfov;

- LOTUL 309, compus din teren intravilan în suprafață de 12 mp. (doisprezece mp.), situat în orașul Popești-Leordeni, strada Biruinței nr. 93 (tarla 55/7, parcela 6), județ Ilfov, categoria arabil, bun imobil identificat prin numărul cadastral 126139 conform schitelor de plan înregistrate la Oficiul de Cadastru și Publicitate Imobiliară Ilfov;

- LOTUL 310, compus din teren intravilan în suprafață de 12 mp. (doisprezece mp.), situat în orașul Popești-Leordeni, strada Biruinței nr. 93 (tarla 55/7, parcela 6), județ Ilfov, categoria arabil, bun imobil identificat prin numărul cadastral 126140 conform schitelor de plan înregistrate la Oficiul de Cadastru și Publicitate Imobiliară Ilfov;

- LOTUL 311, compus din teren intravilan în suprafață de 12 mp. (doisprezece mp.), situat în orașul Popești-Leordeni, strada Biruinței nr. 93 (tarla 55/7, parcela 6), județ Ilfov, categoria arabil, bun imobil identificat prin numărul cadastral 126141 conform schitelor de plan înregistrate la Oficiul de Cadastru și Publicitate Imobiliară Ilfov;

- LOTUL 312, compus din teren intravilan în suprafață de 12 mp. (doisprezece mp.), situat în orașul Popești-Leordeni, strada Biruinței nr. 93 (tarla 55/7, parcela 6), județ Ilfov, categoria arabil, bun imobil identificat prin numărul cadastral 126142 conform schitelor de plan înregistrate la Oficiul de Cadastru și Publicitate Imobiliară Ilfov;

- LOTUL 313, compus din teren intravilan în suprafață de 12 mp. (doisprezece mp.), situat în orașul Popești-Leordeni, strada Biruinței nr. 93 (tarla 55/7, parcela 6), județ Ilfov, categoria arabil, bun imobil identificat prin numărul cadastral 126143 conform schitelor de plan înregistrate la Oficiul de Cadastru și Publicitate Imobiliară Ilfov;

- LOTUL 314, compus din teren intravilan în suprafață de 12 mp. (doisprezece mp.), situat în orașul Popești-Leordeni, strada Biruinței nr. 93 (tarla 55/7, parcela 6), județ Ilfov, categoria arabil, bun imobil identificat prin numărul cadastral 126144 conform schitelor de plan înregistrate la Oficiul de Cadastru și Publicitate Imobiliară Ilfov;

- LOTUL 315, compus din teren intravilan în suprafață de 12 mp. (doisprezece mp.), situat în orașul Popești-Leordeni, strada Biruinței nr. 93 (tarla 55/7, parcela 6), județ Ilfov, categoria arabil, bun imobil identificat prin numărul cadastral

126145 conform schitelor de plan înregistrate la Oficiul de Cadastru și Publicitate Imobiliară Ilfov;

- LOTUL 316, compus din teren intravilan în suprafață de 12 mp. (doisprezece mp.), situat în orașul Popești-Leordeni, strada Biruinței nr. 93 (tarla 55/7, parcela 6), județ Ilfov, categoria arabil, bun imobil identificat prin numărul cadastral 126146 conform schitelor de plan înregistrate la Oficiul de Cadastru și Publicitate Imobiliară Ilfov;

- LOTUL 317, compus din teren intravilan în suprafață de 12 mp. (doisprezece mp.), situat în orașul Popești-Leordeni, strada Biruinței nr. 93 (tarla 55/7, parcela 6), județ Ilfov, categoria arabil, bun imobil identificat prin numărul cadastral 126147 conform schitelor de plan înregistrate la Oficiul de Cadastru și Publicitate Imobiliară Ilfov;

- LOTUL 318, compus din teren intravilan în suprafață de 12 mp. (doisprezece mp.), situat în orașul Popești-Leordeni, strada Biruinței nr. 93 (tarla 55/7, parcela 6), județ Ilfov, categoria arabil, bun imobil identificat prin numărul cadastral 126148 conform schitelor de plan înregistrate la Oficiul de Cadastru și Publicitate Imobiliară Ilfov;

- LOTUL 319, compus din teren intravilan în suprafață de 12 mp. (doisprezece mp.), situat în orașul Popești-Leordeni, strada Biruinței nr. 93 (tarla 55/7, parcela 6), județ Ilfov, categoria arabil, bun imobil identificat prin numărul cadastral 126149 conform schitelor de plan înregistrate la Oficiul de Cadastru și Publicitate Imobiliară Ilfov;

- LOTUL 320, compus din teren intravilan în suprafață de 12 mp. (doisprezece mp.), situat în orașul Popești-Leordeni, strada Biruinței nr. 93 (tarla 55/7, parcela 6), județ Ilfov, categoria arabil, bun imobil identificat prin numărul cadastral 126150 conform schitelor de plan înregistrate la Oficiul de Cadastru și Publicitate Imobiliară Ilfov;

- LOTUL 321, compus din teren intravilan în suprafață de 12 mp. (doisprezece mp.), situat în orașul Popești-Leordeni, strada Biruinței nr. 93 (tarla 55/7, parcela 6), județ Ilfov, categoria arabil, bun imobil identificat prin numărul cadastral 126151 conform schitelor de plan înregistrate la Oficiul de Cadastru și Publicitate Imobiliară Ilfov;

- LOTUL 322, compus din teren intravilan în suprafață de 12 mp. (doisprezece mp.), situat în orașul Popești-Leordeni, strada Biruinței nr. 93 (tarla 55/7, parcela 6), județ Ilfov, categoria arabil, bun imobil identificat prin numărul cadastral 126152 conform schitelor de plan înregistrate la Oficiul de Cadastru și Publicitate Imobiliară Ilfov;

- LOTUL 323, compus din teren intravilan în suprafață de 12 mp. (doisprezece mp.), situat în orașul Popești-Leordeni, strada Biruinței nr. 93 (tarla 55/7, parcela 6), județ Ilfov, categoria arabil, bun imobil identificat prin numărul cadastral 126153 conform schitelor de plan înregistrate la Oficiul de Cadastru și Publicitate Imobiliară Ilfov;

- LOTUL 324, compus din teren intravilan în suprafață de 12 mp. (doisprezece mp.), situat în orașul Popești-Leordeni, strada Biruinței nr. 93 (tarla 55/7, parcela 6), județ Ilfov, categoria arabil, bun imobil identificat prin numărul cadastral 126154 conform schitelor de plan înregistrate la Oficiul de Cadastru și Publicitate Imobiliară Ilfov;

- LOTUL 325, compus din teren intravilan în suprafață de 12 mp. (doisprezece mp.), situat în orașul Popești-Leordeni, strada Biruinței nr. 93 (tarla 55/7, parcela 6), județ Ilfov, categoria arabil, bun imobil identificat prin numărul cadastral 126155 conform schitelor de plan înregistrate la Oficiul de Cadastru și Publicitate Imobiliară Ilfov;

- LOTUL 326, compus din teren intravilan în suprafață de 12 mp. (doisprezece mp.), situat în orașul Popești-Leordeni, strada Biruinței nr. 93 (tarla 55/7,

parceta 6), județ Ilfov, categoria arabil, bun imobil identificat prin numărul cadastral 126156 conform schitelor de plan înregistrate la Oficiul de Cadastru și Publicitate Imobiliară Ilfov;

- LOTUL 327, compus din teren intravilan în suprafață de 12 mp. (doisprezece mp.), situat în orașul Popești-Leordeni, strada Biruinței nr. 93 (tarla 55/7, parceta 6), județ Ilfov, categoria arabil, bun imobil identificat prin numărul cadastral 126157 conform schitelor de plan înregistrate la Oficiul de Cadastru și Publicitate Imobiliară Ilfov;

- LOTUL 328, compus din teren intravilan în suprafață de 12 mp. (doisprezece mp.), situat în orașul Popești-Leordeni, strada Biruinței nr. 93 (tarla 55/7, parceta 6), județ Ilfov, categoria arabil, bun imobil identificat prin numărul cadastral 126158 conform schitelor de plan înregistrate la Oficiul de Cadastru și Publicitate Imobiliară Ilfov;

- LOTUL 329, compus din teren intravilan în suprafață de 12 mp. (doisprezece mp.), situat în orașul Popești-Leordeni, strada Biruinței nr. 93 (tarla 55/7, parceta 6), județ Ilfov, categoria arabil, bun imobil identificat prin numărul cadastral 126159 conform schitelor de plan înregistrate la Oficiul de Cadastru și Publicitate Imobiliară Ilfov;

- LOTUL 330, compus din teren intravilan în suprafață de 12 mp. (doisprezece mp.), situat în orașul Popești-Leordeni, strada Biruinței nr. 93 (tarla 55/7, parceta 6), județ Ilfov, categoria arabil, bun imobil identificat prin numărul cadastral 126160 conform schitelor de plan înregistrate la Oficiul de Cadastru și Publicitate Imobiliară Ilfov;

- LOTUL 331, compus din teren intravilan în suprafață de 12 mp. (doisprezece mp.), situat în orașul Popești-Leordeni, strada Biruinței nr. 93 (tarla 55/7, parceta 6), județ Ilfov, categoria arabil, bun imobil identificat prin numărul cadastral 126161 conform schitelor de plan înregistrate la Oficiul de Cadastru și Publicitate Imobiliară Ilfov;


- LOTUL 332, compus din teren intravilan în suprafață de 12 mp. (doisprezece mp.), situat în orașul Popești-Leordeni, strada Biruinței nr. 93 (tarla 55/7, parceta 6), județ Ilfov, categoria arabil, bun imobil identificat prin numărul cadastral 126162 conform schitelor de plan înregistrate la Oficiul de Cadastru și Publicitate Imobiliară Ilfov;

- LOTUL 333, compus din teren intravilan în suprafață de 12 mp. (doisprezece mp.), situat în orașul Popești-Leordeni, strada Biruinței nr. 93 (tarla 55/7, parceta 6), județ Ilfov, categoria arabil, bun imobil identificat prin numărul cadastral 126163 conform schitelor de plan înregistrate la Oficiul de Cadastru și Publicitate Imobiliară Ilfov;

- LOTUL 334, compus din teren intravilan în suprafață de 12 mp. (doisprezece mp.), situat în orașul Popești-Leordeni, strada Biruinței nr. 93 (tarla 55/7, parceta 6), județ Ilfov, categoria arabil, bun imobil identificat prin numărul cadastral 126164 conform schitelor de plan înregistrate la Oficiul de Cadastru și Publicitate Imobiliară Ilfov;

- LOTUL 335, compus din teren intravilan în suprafață de 12 mp. (doisprezece mp.), situat în orașul Popești-Leordeni, strada Biruinței nr. 93 (tarla 55/7, parceta 6), județ Ilfov, categoria arabil, bun imobil identificat prin numărul cadastral 126165 conform schitelor de plan înregistrate la Oficiul de Cadastru și Publicitate Imobiliară Ilfov;

- LOTUL 336, compus din teren intravilan în suprafață de 12 mp. (doisprezece mp.), situat în orașul Popești-Leordeni, strada Biruinței nr. 93 (tarla 55/7, parceta 6), județ Ilfov, categoria arabil, bun imobil identificat prin numărul cadastral 126166 conform schitelor de plan înregistrate la Oficiul de Cadastru și Publicitate Imobiliară Ilfov;



- LOTUL 337, compus din teren intravilan în suprafață de 12 mp. (doisprezece mp.), situat în orașul Popești-Leordeni, strada Biruinței nr. 93 (tarla 55/7, parcela 6), județ Ilfov, categoria arabil, bun imobil identificat prin numărul cadastral 126167 conform schitelor de plan înregistrate la Oficiul de Cadastru și Publicitate Imobiliară Ilfov;

- LOTUL 338, compus din teren intravilan în suprafață de 12 mp. (doisprezece mp.), situat în orașul Popești-Leordeni, strada Biruinței nr. 93 (tarla 55/7, parcela 6), județ Ilfov, categoria arabil, bun imobil identificat prin numărul cadastral 126168 conform schitelor de plan înregistrate la Oficiul de Cadastru și Publicitate Imobiliară Ilfov;

- LOTUL 339, compus din teren intravilan în suprafață de 12 mp. (doisprezece mp.), situat în orașul Popești-Leordeni, strada Biruinței nr. 93 (tarla 55/7, parcela 6), județ Ilfov, categoria arabil, bun imobil identificat prin numărul cadastral 126169 conform schitelor de plan înregistrate la Oficiul de Cadastru și Publicitate Imobiliară Ilfov;

- LOTUL 340, compus din teren intravilan în suprafață de 12 mp. (doisprezece mp.), situat în orașul Popești-Leordeni, strada Biruinței nr. 93 (tarla 55/7, parcela 6), județ Ilfov, categoria arabil, bun imobil identificat prin numărul cadastral 126170 conform schitelor de plan înregistrate la Oficiul de Cadastru și Publicitate Imobiliară Ilfov;

- LOTUL 341, compus din teren intravilan în suprafață de 12 mp. (doisprezece mp.), situat în orașul Popești-Leordeni, strada Biruinței nr. 93 (tarla 55/7, parcela 6), județ Ilfov, categoria arabil, bun imobil identificat prin numărul cadastral 126171 conform schitelor de plan înregistrate la Oficiul de Cadastru și Publicitate Imobiliară Ilfov;

- LOTUL 342, compus din teren intravilan în suprafață de 12 mp. (doisprezece mp.), situat în orașul Popești-Leordeni, strada Biruinței nr. 93 (tarla 55/7, parcela 6), județ Ilfov, categoria arabil, bun imobil identificat prin numărul cadastral 126172 conform schitelor de plan înregistrate la Oficiul de Cadastru și Publicitate Imobiliară Ilfov;

- LOTUL 343, compus din teren intravilan în suprafață de 12 mp. (doisprezece mp.), situat în orașul Popești-Leordeni, strada Biruinței nr. 93 (tarla 55/7, parcela 6), județ Ilfov, categoria arabil, bun imobil identificat prin numărul cadastral 126173 conform schitelor de plan înregistrate la Oficiul de Cadastru și Publicitate Imobiliară Ilfov;

- LOTUL 344, compus din teren intravilan în suprafață de 12 mp. (doisprezece mp.), situat în orașul Popești-Leordeni, strada Biruinței nr. 93 (tarla 55/7, parcela 6), județ Ilfov, categoria arabil, bun imobil identificat prin numărul cadastral 126174 conform schitelor de plan înregistrate la Oficiul de Cadastru și Publicitate Imobiliară Ilfov;

- LOTUL 345, compus din teren intravilan în suprafață de 12 mp. (doisprezece mp.), situat în orașul Popești-Leordeni, strada Biruinței nr. 93 (tarla 55/7, parcela 6), județ Ilfov, categoria arabil, bun imobil identificat prin numărul cadastral 126175 conform schitelor de plan înregistrate la Oficiul de Cadastru și Publicitate Imobiliară Ilfov;

- LOTUL 346, compus din teren intravilan în suprafață de 12 mp. (doisprezece mp.), situat în orașul Popești-Leordeni, strada Biruinței nr. 93 (tarla 55/7, parcela 6), județ Ilfov, categoria arabil, bun imobil identificat prin numărul cadastral 126176 conform schitelor de plan înregistrate la Oficiul de Cadastru și Publicitate Imobiliară Ilfov;

- LOTUL 347, compus din teren intravilan în suprafață de 12 mp. (doisprezece mp.), situat în orașul Popești-Leordeni, strada Biruinței nr. 93 (tarla 55/7, parcela 6), județ Ilfov, categoria arabil, bun imobil identificat prin numărul cadastral

- LOTUL 369, compus din teren intravilan în suprafață de 12 mp. (doisprezece mp.), situat în orașul Popești-Leordeni, strada Biruinței nr. 93 (tarla 55/7, parcela 6), județ Ilfov, categoria arabil, bun imobil identificat prin numărul cadastral 126199 conform schitelor de plan înregistrate la Oficiul de Cadastru și Publicitate Imobiliară Ilfov;

- LOTUL 370, compus din teren intravilan în suprafață de 12 mp. (doisprezece mp.), situat în orașul Popești-Leordeni, strada Biruinței nr. 93 (tarla 55/7, parcela 6), județ Ilfov, categoria arabil, bun imobil identificat prin numărul cadastral 126200 conform schitelor de plan înregistrate la Oficiul de Cadastru și Publicitate Imobiliară Ilfov;

- LOTUL 371, compus din teren intravilan în suprafață de 12 mp. (doisprezece mp.), situat în orașul Popești-Leordeni, strada Biruinței nr. 93 (tarla 55/7, parcela 6), județ Ilfov, categoria arabil, bun imobil identificat prin numărul cadastral 126201 conform schitelor de plan înregistrate la Oficiul de Cadastru și Publicitate Imobiliară Ilfov;

- LOTUL 372, compus din teren intravilan în suprafață de 12 mp. (doisprezece mp.), situat în orașul Popești-Leordeni, strada Biruinței nr. 93 (tarla 55/7, parcela 6), județ Ilfov, categoria arabil, bun imobil identificat prin numărul cadastral 126202 conform schitelor de plan înregistrate la Oficiul de Cadastru și Publicitate Imobiliară Ilfov;

- LOTUL 373, compus din teren intravilan în suprafață de 12 mp. (doisprezece mp.), situat în orașul Popești-Leordeni, strada Biruinței nr. 93 (tarla 55/7, parcela 6), județ Ilfov, categoria arabil, bun imobil identificat prin numărul cadastral 126203 conform schitelor de plan înregistrate la Oficiul de Cadastru și Publicitate Imobiliară Ilfov;

- LOTUL 374, compus din teren intravilan în suprafață de 12 mp. (doisprezece mp.), situat în orașul Popești-Leordeni, strada Biruinței nr. 93 (tarla 55/7, parcela 6), județ Ilfov, categoria arabil, bun imobil identificat prin numărul cadastral 126204 conform schitelor de plan înregistrate la Oficiul de Cadastru și Publicitate Imobiliară Ilfov;


- LOTUL 375, compus din teren intravilan în suprafață de 12 mp. (doisprezece mp.), situat în orașul Popești-Leordeni, strada Biruinței nr. 93 (tarla 55/7, parcela 6), județ Ilfov, categoria arabil, bun imobil identificat prin numărul cadastral 126205 conform schitelor de plan înregistrate la Oficiul de Cadastru și Publicitate Imobiliară Ilfov;

- LOTUL 376, compus din teren intravilan în suprafață de 12 mp. (doisprezece mp.), situat în orașul Popești-Leordeni, strada Biruinței nr. 93 (tarla 55/7, parcela 6), județ Ilfov, categoria arabil, bun imobil identificat prin numărul cadastral 126206 conform schitelor de plan înregistrate la Oficiul de Cadastru și Publicitate Imobiliară Ilfov;

- LOTUL 377, compus din teren intravilan în suprafață de 12 mp. (doisprezece mp.), situat în orașul Popești-Leordeni, strada Biruinței nr. 93 (tarla 55/7, parcela 6), județ Ilfov, categoria arabil, bun imobil identificat prin numărul cadastral 126207 conform schitelor de plan înregistrate la Oficiul de Cadastru și Publicitate Imobiliară Ilfov;

- LOTUL 378, compus din teren intravilan în suprafață de 12 mp. (doisprezece mp.), situat în orașul Popești-Leordeni, strada Biruinței nr. 93 (tarla 55/7, parcela 6), județ Ilfov, categoria arabil, bun imobil identificat prin numărul cadastral 126208 conform schitelor de plan înregistrate la Oficiul de Cadastru și Publicitate Imobiliară Ilfov;

- LOTUL 379, compus din teren intravilan în suprafață de 12 mp. (doisprezece mp.), situat în orașul Popești-Leordeni, strada Biruinței nr. 93 (tarla 55/7, parcela 6), județ Ilfov, categoria arabil, bun imobil identificat prin numărul cadastral



126209 conform schitelor de plan înregistrate la Oficiul de Cadastru și Publicitate Imobiliară Ilfov;

- LOTUL 380, compus din teren intravilan în suprafață de 12 mp. (doisprezece mp.), situat în orașul Popești-Leordeni, strada Biruinței nr. 93 (tarla 55/7, parcela 6), județ Ilfov, categoria arabil, bun imobil identificat prin numărul cadastral 126210 conform schitelor de plan înregistrate la Oficiul de Cadastru și Publicitate Imobiliară Ilfov;

- LOTUL 381, compus din teren intravilan în suprafață de 12 mp. (doisprezece mp.), situat în orașul Popești-Leordeni, strada Biruinței nr. 93 (tarla 55/7, parcela 6), județ Ilfov, categoria arabil, bun imobil identificat prin numărul cadastral 126211 conform schitelor de plan înregistrate la Oficiul de Cadastru și Publicitate Imobiliară Ilfov;

- LOTUL 382, compus din teren intravilan în suprafață de 12 mp. (doisprezece mp.), situat în orașul Popești-Leordeni, strada Biruinței nr. 93 (tarla 55/7, parcela 6), județ Ilfov, categoria arabil, bun imobil identificat prin numărul cadastral 126212 conform schitelor de plan înregistrate la Oficiul de Cadastru și Publicitate Imobiliară Ilfov;

- LOTUL 383, compus din teren intravilan în suprafață de 12 mp. (doisprezece mp.), situat în orașul Popești-Leordeni, strada Biruinței nr. 93 (tarla 55/7, parcela 6), județ Ilfov, categoria arabil, bun imobil identificat prin numărul cadastral 126213 conform schitelor de plan înregistrate la Oficiul de Cadastru și Publicitate Imobiliară Ilfov;

- LOTUL 384, compus din teren intravilan în suprafață de 12 mp. (doisprezece mp.), situat în orașul Popești-Leordeni, strada Biruinței nr. 93 (tarla 55/7, parcela 6), județ Ilfov, categoria arabil, bun imobil identificat prin numărul cadastral 126214 conform schitelor de plan înregistrate la Oficiul de Cadastru și Publicitate Imobiliară Ilfov;

- LOTUL 385, compus din teren intravilan în suprafață de 12 mp. (doisprezece mp.), situat în orașul Popești-Leordeni, strada Biruinței nr. 93 (tarla 55/7, parcela 6), județ Ilfov, categoria arabil, bun imobil identificat prin numărul cadastral 126215 conform schitelor de plan înregistrate la Oficiul de Cadastru și Publicitate Imobiliară Ilfov;

- LOTUL 386, compus din teren intravilan în suprafață de 12 mp. (doisprezece mp.), situat în orașul Popești-Leordeni, strada Biruinței nr. 93 (tarla 55/7, parcela 6), județ Ilfov, categoria arabil, bun imobil identificat prin numărul cadastral 126216 conform schitelor de plan înregistrate la Oficiul de Cadastru și Publicitate Imobiliară Ilfov;


- LOTUL 387, compus din teren intravilan în suprafață de 12 mp. (doisprezece mp.), situat în orașul Popești-Leordeni, strada Biruinței nr. 93 (tarla 55/7, parcela 6), județ Ilfov, categoria arabil, bun imobil identificat prin numărul cadastral 126217 conform schitelor de plan înregistrate la Oficiul de Cadastru și Publicitate Imobiliară Ilfov;

- LOTUL 388, compus din teren intravilan în suprafață de 12 mp. (doisprezece mp.), situat în orașul Popești-Leordeni, strada Biruinței nr. 93 (tarla 55/7, parcela 6), județ Ilfov, categoria arabil, bun imobil identificat prin numărul cadastral 126218 conform schitelor de plan înregistrate la Oficiul de Cadastru și Publicitate Imobiliară Ilfov;

- LOTUL 389, compus din teren intravilan în suprafață de 12 mp. (doisprezece mp.), situat în orașul Popești-Leordeni, strada Biruinței nr. 93 (tarla 55/7, parcela 6), județ Ilfov, categoria arabil, bun imobil identificat prin numărul cadastral 126219 conform schitelor de plan înregistrate la Oficiul de Cadastru și Publicitate Imobiliară Ilfov;

- LOTUL 390, compus din teren intravilan în suprafață de 12 mp. (doisprezece mp.), situat în orașul Popești-Leordeni, strada Biruinței nr. 93 (tarla 55/7,

126177 conform schitelor de plan înregistrate la Oficiul de Cadastru și Publicitate Imobiliară Ilfov;

- LOTUL 348, compus din teren intravilan în suprafață de 12 mp. (doisprezece mp.), situat în orașul Popești-Leordeni, strada Biruinței nr. 93 (tarla 55/7, parcela 6), județ Ilfov, categoria arabil, bun imobil identificat prin numărul cadastral 126178 conform schitelor de plan înregistrate la Oficiul de Cadastru și Publicitate Imobiliară Ilfov;

- LOTUL 349, compus din teren intravilan în suprafață de 12 mp. (doisprezece mp.), situat în orașul Popești-Leordeni, strada Biruinței nr. 93 (tarla 55/7, parcela 6), județ Ilfov, categoria arabil, bun imobil identificat prin numărul cadastral 126179 conform schitelor de plan înregistrate la Oficiul de Cadastru și Publicitate Imobiliară Ilfov;

- LOTUL 350, compus din teren intravilan în suprafață de 12 mp. (doisprezece mp.), situat în orașul Popești-Leordeni, strada Biruinței nr. 93 (tarla 55/7, parcela 6), județ Ilfov, categoria arabil, bun imobil identificat prin numărul cadastral 126180 conform schitelor de plan înregistrate la Oficiul de Cadastru și Publicitate Imobiliară Ilfov;

- LOTUL 351, compus din teren intravilan în suprafață de 12 mp. (doisprezece mp.), situat în orașul Popești-Leordeni, strada Biruinței nr. 93 (tarla 55/7, parcela 6), județ Ilfov, categoria arabil, bun imobil identificat prin numărul cadastral 126181 conform schitelor de plan înregistrate la Oficiul de Cadastru și Publicitate Imobiliară Ilfov;

- LOTUL 352, compus din teren intravilan în suprafață de 12 mp. (doisprezece mp.), situat în orașul Popești-Leordeni, strada Biruinței nr. 93 (tarla 55/7, parcela 6), județ Ilfov, categoria arabil, bun imobil identificat prin numărul cadastral 126182 conform schitelor de plan înregistrate la Oficiul de Cadastru și Publicitate Imobiliară Ilfov;

- LOTUL 353, compus din teren intravilan în suprafață de 12 mp. (doisprezece mp.), situat în orașul Popești-Leordeni, strada Biruinței nr. 93 (tarla 55/7, parcela 6), județ Ilfov, categoria arabil, bun imobil identificat prin numărul cadastral 126183 conform schitelor de plan înregistrate la Oficiul de Cadastru și Publicitate Imobiliară Ilfov;

- LOTUL 354, compus din teren intravilan în suprafață de 12 mp. (doisprezece mp.), situat în orașul Popești-Leordeni, strada Biruinței nr. 93 (tarla 55/7, parcela 6), județ Ilfov, categoria arabil, bun imobil identificat prin numărul cadastral 126184 conform schitelor de plan înregistrate la Oficiul de Cadastru și Publicitate Imobiliară Ilfov;

- LOTUL 355, compus din teren intravilan în suprafață de 12 mp. (doisprezece mp.), situat în orașul Popești-Leordeni, strada Biruinței nr. 93 (tarla 55/7, parcela 6), județ Ilfov, categoria arabil, bun imobil identificat prin numărul cadastral 126185 conform schitelor de plan înregistrate la Oficiul de Cadastru și Publicitate Imobiliară Ilfov;

- LOTUL 356, compus din teren intravilan în suprafață de 12 mp. (doisprezece mp.), situat în orașul Popești-Leordeni, strada Biruinței nr. 93 (tarla 55/7, parcela 6), județ Ilfov, categoria arabil, bun imobil identificat prin numărul cadastral 126186 conform schitelor de plan înregistrate la Oficiul de Cadastru și Publicitate Imobiliară Ilfov;

- LOTUL 357, compus din teren intravilan în suprafață de 12 mp. (doisprezece mp.), situat în orașul Popești-Leordeni, strada Biruinței nr. 93 (tarla 55/7, parcela 6), județ Ilfov, categoria arabil, bun imobil identificat prin numărul cadastral 126187 conform schitelor de plan înregistrate la Oficiul de Cadastru și Publicitate Imobiliară Ilfov;

- LOTUL 358, compus din teren intravilan în suprafață de 12 mp. (doisprezece mp.), situat în orașul Popești-Leordeni, strada Biruinței nr. 93 (tarla 55/7,

parcela 6), județ Ilfov, categoria arabil, bun imobil identificat prin numărul cadastral 126188 conform schitelor de plan înregistrate la Oficiul de Cadastru și Publicitate Imobiliară Ilfov;

- LOTUL 359, compus din teren intravilan în suprafață de 12 mp. (doisprezece mp.), situat în orașul Popești-Leordeni, strada Biruinței nr. 93 (tarla 58/7, parcela 6), județ Ilfov, categoria arabil, bun imobil identificat prin numărul cadastral 126189 conform schitelor de plan înregistrate la Oficiul de Cadastru și Publicitate Imobiliară Ilfov;

- LOTUL 360, compus din teren intravilan în suprafață de 12 mp. (doisprezece mp.), situat în orașul Popești-Leordeni, strada Biruinței nr. 93 (tarla 55/7, parcela 6), județ Ilfov, categoria arabil, bun imobil identificat prin numărul cadastral 126190 conform schitelor de plan înregistrate la Oficiul de Cadastru și Publicitate Imobiliară Ilfov;

- LOTUL 361, compus din teren intravilan în suprafață de 12 mp. (doisprezece mp.), situat în orașul Popești-Leordeni, strada Biruinței nr. 93 (tarla 55/7, parcela 6), județ Ilfov, categoria arabil, bun imobil identificat prin numărul cadastral 126191 conform schitelor de plan înregistrate la Oficiul de Cadastru și Publicitate Imobiliară Ilfov;

- LOTUL 362, compus din teren intravilan în suprafață de 12 mp. (doisprezece mp.), situat în orașul Popești-Leordeni, strada Biruinței nr. 93 (tarla 55/7, parcela 6), județ Ilfov, categoria arabil, bun imobil identificat prin numărul cadastral 126192 conform schitelor de plan înregistrate la Oficiul de Cadastru și Publicitate Imobiliară Ilfov;

- LOTUL 363, compus din teren intravilan în suprafață de 12 mp. (doisprezece mp.), situat în orașul Popești-Leordeni, strada Biruinței nr. 93 (tarla 55/7, parcela 6), județ Ilfov, categoria arabil, bun imobil identificat prin numărul cadastral 126193 conform schitelor de plan înregistrate la Oficiul de Cadastru și Publicitate Imobiliară Ilfov;

- LOTUL 364, compus din teren intravilan în suprafață de 12 mp. (doisprezece mp.), situat în orașul Popești-Leordeni, strada Biruinței nr. 93 (tarla 55/7, parcela 6), județ Ilfov, categoria arabil, bun imobil identificat prin numărul cadastral 126194 conform schitelor de plan înregistrate la Oficiul de Cadastru și Publicitate Imobiliară Ilfov;

- LOTUL 365, compus din teren intravilan în suprafață de 12 mp. (doisprezece mp.), situat în orașul Popești-Leordeni, strada Biruinței nr. 93 (tarla 55/7, parcela 6), județ Ilfov, categoria arabil, bun imobil identificat prin numărul cadastral 126195 conform schitelor de plan înregistrate la Oficiul de Cadastru și Publicitate Imobiliară Ilfov;

- LOTUL 366, compus din teren intravilan în suprafață de 12 mp. (doisprezece mp.), situat în orașul Popești-Leordeni, strada Biruinței nr. 93 (tarla 55/7, parcela 6), județ Ilfov, categoria arabil, bun imobil identificat prin numărul cadastral 126196 conform schitelor de plan înregistrate la Oficiul de Cadastru și Publicitate Imobiliară Ilfov;

- LOTUL 367, compus din teren intravilan în suprafață de 12 mp. (doisprezece mp.), situat în orașul Popești-Leordeni, strada Biruinței nr. 93 (tarla 55/7, parcela 6), județ Ilfov, categoria arabil, bun imobil identificat prin numărul cadastral 126197 conform schitelor de plan înregistrate la Oficiul de Cadastru și Publicitate Imobiliară Ilfov;

- LOTUL 368, compus din teren intravilan în suprafață de 12 mp. (doisprezece mp.), situat în orașul Popești-Leordeni, strada Biruinței nr. 93 (tarla 55/7, parcela 6), județ Ilfov, categoria arabil, bun imobil identificat prin numărul cadastral 126198 conform schitelor de plan înregistrate la Oficiul de Cadastru și Publicitate Imobiliară Ilfov;

parcela 6), judet Ilfov, categoria arabil, bun imobil identificat prin numarul cadastral 126220 conform schitelor de plan înregistrate la Oficiul de Cadastru și Publicitate Imobiliară Ilfov;

- LOTUL 391, compus din teren intravilan în suprafață de 12 mp. (doisprezece mp.), situat în orașul Popești-Leordeni, strada Biruinței nr. 93 (tarla 55/7, parcela 6), judet Ilfov, categoria arabil, bun imobil identificat prin numarul cadastral 126221 conform schitelor de plan înregistrate la Oficiul de Cadastru și Publicitate Imobiliară Ilfov;

- LOTUL 392, compus din teren intravilan în suprafață de 12 mp. (doisprezece mp.), situat în orașul Popești-Leordeni, strada Biruinței nr. 93 (tarla 55/7, parcela 6), judet Ilfov, categoria arabil, bun imobil identificat prin numarul cadastral 126222 conform schitelor de plan înregistrate la Oficiul de Cadastru și Publicitate Imobiliară Ilfov;

- LOTUL 393, compus din teren intravilan în suprafață de 12 mp. (doisprezece mp.), situat în orașul Popești-Leordeni, strada Biruinței nr. 93 (tarla 55/7, parcela 6), judet Ilfov, categoria arabil, bun imobil identificat prin numarul cadastral 126223 conform schitelor de plan înregistrate la Oficiul de Cadastru și Publicitate Imobiliară Ilfov;

- LOTUL 394, compus din teren intravilan în suprafață de 12 mp. (doisprezece mp.), situat în orașul Popești-Leordeni, strada Biruinței nr. 93 (tarla 55/7, parcela 6), judet Ilfov, categoria arabil, bun imobil identificat prin numarul cadastral 126224 conform schitelor de plan înregistrate la Oficiul de Cadastru și Publicitate Imobiliară Ilfov;

- LOTUL 395, compus din teren intravilan în suprafață de 12 mp. (doisprezece mp.), situat în orașul Popești-Leordeni, strada Biruinței nr. 93 (tarla 55/7, parcela 6), judet Ilfov, categoria arabil, bun imobil identificat prin numarul cadastral 126225 conform schitelor de plan înregistrate la Oficiul de Cadastru și Publicitate Imobiliară Ilfov;

- LOTUL 396, compus din teren intravilan în suprafață de 12 mp. (doisprezece mp.), situat în orașul Popești-Leordeni, strada Biruinței nr. 93 (tarla 55/7, parcela 6), judet Ilfov, categoria arabil, bun imobil identificat prin numarul cadastral 126226 conform schitelor de plan înregistrate la Oficiul de Cadastru și Publicitate Imobiliară Ilfov;

- LOTUL 397, compus din teren intravilan în suprafață de 12 mp. (doisprezece mp.), situat în orașul Popești-Leordeni, strada Biruinței nr. 93 (tarla 55/7, parcela 6), judet Ilfov, categoria arabil, bun imobil identificat prin numarul cadastral 126227 conform schitelor de plan înregistrate la Oficiul de Cadastru și Publicitate Imobiliară Ilfov;

- LOTUL 398, compus din teren intravilan în suprafață de 12 mp. (doisprezece mp.), situat în orașul Popești-Leordeni, strada Biruinței nr. 93 (tarla 55/7, parcela 6), judet Ilfov, categoria arabil, bun imobil identificat prin numarul cadastral 126228 conform schitelor de plan înregistrate la Oficiul de Cadastru și Publicitate Imobiliară Ilfov;

- LOTUL 399, compus din teren intravilan în suprafață de 12 mp. (doisprezece mp.), situat în orașul Popești-Leordeni, strada Biruinței nr. 93 (tarla 55/7, parcela 6), judet Ilfov, categoria arabil, bun imobil identificat prin numarul cadastral 126229 conform schitelor de plan înregistrate la Oficiul de Cadastru și Publicitate Imobiliară Ilfov;

- LOTUL 400, compus din teren intravilan în suprafață de 12 mp. (doisprezece mp.), situat în orașul Popești-Leordeni, strada Biruinței nr. 93 (tarla 55/7, parcela 6), judet Ilfov, categoria arabil, bun imobil identificat prin numarul cadastral 126230 conform schitelor de plan înregistrate la Oficiul de Cadastru și Publicitate Imobiliară Ilfov;

- LOTUL 401, compus din teren intravilan în suprafață de 12 mp. (doisprezece mp.), situat în orașul Popești-Leordeni, strada Biruinței nr. 93 (tarla 55/7, parcela 6), județ Ilfov, categoria arabil, bun imobil identificat prin numărul cadastral 126231 conform schitelor de plan înregistrate la Oficiul de Cadastru și Publicitate Imobiliară Ilfov;

- LOTUL 402, compus din teren intravilan în suprafață de 12 mp. (doisprezece mp.), situat în orașul Popești-Leordeni, strada Biruinței nr. 93 (tarla 55/7, parcela 6), județ Ilfov, categoria arabil, bun imobil identificat prin numărul cadastral 126232 conform schitelor de plan înregistrate la Oficiul de Cadastru și Publicitate Imobiliară Ilfov;

- LOTUL 403, compus din teren intravilan în suprafață de 12 mp. (doisprezece mp.), situat în orașul Popești-Leordeni, strada Biruinței nr. 93 (tarla 55/7, parcela 6), județ Ilfov, categoria arabil, bun imobil identificat prin numărul cadastral 126233 conform schitelor de plan înregistrate la Oficiul de Cadastru și Publicitate Imobiliară Ilfov;

- LOTUL 404, compus din teren intravilan în suprafață de 12 mp. (doisprezece mp.), situat în orașul Popești-Leordeni, strada Biruinței nr. 93 (tarla 55/7, parcela 6), județ Ilfov, categoria arabil, bun imobil identificat prin numărul cadastral 126234 conform schitelor de plan înregistrate la Oficiul de Cadastru și Publicitate Imobiliară Ilfov;

- LOTUL 405, compus din teren intravilan în suprafață de 12 mp. (doisprezece mp.), situat în orașul Popești-Leordeni, strada Biruinței nr. 93 (tarla 55/7, parcela 6), județ Ilfov, categoria arabil, bun imobil identificat prin numărul cadastral 126235 conform schitelor de plan înregistrate la Oficiul de Cadastru și Publicitate Imobiliară Ilfov;

- LOTUL 406, compus din teren intravilan în suprafață de 12 mp. (doisprezece mp.), situat în orașul Popești-Leordeni, strada Biruinței nr. 93 (tarla 55/7, parcela 6), județ Ilfov, categoria arabil, bun imobil identificat prin numărul cadastral 126236 conform schitelor de plan înregistrate la Oficiul de Cadastru și Publicitate Imobiliară Ilfov;

- LOTUL 407, compus din teren intravilan în suprafață de 12 mp. (doisprezece mp.), situat în orașul Popești-Leordeni, strada Biruinței nr. 93 (tarla 55/7, parcela 6), județ Ilfov, categoria arabil, bun imobil identificat prin numărul cadastral 126237 conform schitelor de plan înregistrate la Oficiul de Cadastru și Publicitate Imobiliară Ilfov;

- LOTUL 408, compus din teren intravilan în suprafață de 12 mp. (doisprezece mp.), situat în orașul Popești-Leordeni, strada Biruinței nr. 93 (tarla 55/7, parcela 6), județ Ilfov, categoria arabil, bun imobil identificat prin numărul cadastral 126238 conform schitelor de plan înregistrate la Oficiul de Cadastru și Publicitate Imobiliară Ilfov;

- LOTUL 409, compus din teren intravilan în suprafață de 12 mp. (doisprezece mp.), situat în orașul Popești-Leordeni, strada Biruinței nr. 93 (tarla 55/7, parcela 6), județ Ilfov, categoria arabil, bun imobil identificat prin numărul cadastral 126239 conform schitelor de plan înregistrate la Oficiul de Cadastru și Publicitate Imobiliară Ilfov;

- LOTUL 410, compus din teren intravilan în suprafață de 12 mp. (doisprezece mp.), situat în orașul Popești-Leordeni, strada Biruinței nr. 93 (tarla 55/7, parcela 6), județ Ilfov, categoria arabil, bun imobil identificat prin numărul cadastral 126240 conform schitelor de plan înregistrate la Oficiul de Cadastru și Publicitate Imobiliară Ilfov;

- LOTUL 411, compus din teren intravilan în suprafață de 12 mp. (doisprezece mp.), situat în orașul Popești-Leordeni, strada Biruinței nr. 93 (tarla 55/7, parcela 6), județ Ilfov, categoria arabil, bun imobil identificat prin numărul cadastral



126241 conform schitelor de plan înregistrate la Oficiul de Cadastru și Publicitate Imobiliară Ilfov;

- LOTUL 412, compus din teren intravilan în suprafață de 12 mp. (doisprezece mp.), situat în orașul Popești-Leordeni, strada Biruinței nr. 93 (tarla 55/7, parcela 6), județ Ilfov, categoria arabil, bun imobil identificat prin numărul cadastral 126242 conform schitelor de plan înregistrate la Oficiul de Cadastru și Publicitate Imobiliară Ilfov;

- LOTUL 413, compus din teren intravilan în suprafață de 12 mp. (doisprezece mp.), situat în orașul Popești-Leordeni, strada Biruinței nr. 93 (tarla 55/7, parcela 6), județ Ilfov, categoria arabil, bun imobil identificat prin numărul cadastral 126243 conform schitelor de plan înregistrate la Oficiul de Cadastru și Publicitate Imobiliară Ilfov;

- LOTUL 414, compus din teren intravilan în suprafață de 12 mp. (doisprezece mp.), situat în orașul Popești-Leordeni, strada Biruinței nr. 93 (tarla 55/7, parcela 6), județ Ilfov, categoria arabil, bun imobil identificat prin numărul cadastral 126244 conform schitelor de plan înregistrate la Oficiul de Cadastru și Publicitate Imobiliară Ilfov;

- LOTUL 415, compus din teren intravilan în suprafață de 12 mp. (doisprezece mp.), situat în orașul Popești-Leordeni, strada Biruinței nr. 93 (tarla 55/7, parcela 6), județ Ilfov, categoria arabil, bun imobil identificat prin numărul cadastral 126245 conform schitelor de plan înregistrate la Oficiul de Cadastru și Publicitate Imobiliară Ilfov;

- LOTUL 416, compus din teren intravilan în suprafață de 12 mp. (doisprezece mp.), situat în orașul Popești-Leordeni, strada Biruinței nr. 93 (tarla 55/7, parcela 6), județ Ilfov, categoria arabil, bun imobil identificat prin numărul cadastral 126246 conform schitelor de plan înregistrate la Oficiul de Cadastru și Publicitate Imobiliară Ilfov;

- LOTUL 417, compus din teren intravilan în suprafață de 12 mp. (doisprezece mp.), situat în orașul Popești-Leordeni, strada Biruinței nr. 93 (tarla 55/7, parcela 6), județ Ilfov, categoria arabil, bun imobil identificat prin numărul cadastral 126247 conform schitelor de plan înregistrate la Oficiul de Cadastru și Publicitate Imobiliară Ilfov;

- LOTUL 418, compus din teren intravilan în suprafață de 12 mp. (doisprezece mp.), situat în orașul Popești-Leordeni, strada Biruinței nr. 93 (tarla 55/7, parcela 6), județ Ilfov, categoria arabil, bun imobil identificat prin numărul cadastral 126248 conform schitelor de plan înregistrate la Oficiul de Cadastru și Publicitate Imobiliară Ilfov;

- LOTUL 419, compus din teren intravilan în suprafață de 12 mp. (doisprezece mp.), situat în orașul Popești-Leordeni, strada Biruinței nr. 93 (tarla 55/7, parcela 6), județ Ilfov, categoria arabil, bun imobil identificat prin numărul cadastral 126249 conform schitelor de plan înregistrate la Oficiul de Cadastru și Publicitate Imobiliară Ilfov;

- LOTUL 420, compus din teren intravilan în suprafață de 12 mp. (doisprezece mp.), situat în orașul Popești-Leordeni, strada Biruinței nr. 93 (tarla 55/7, parcela 6), județ Ilfov, categoria arabil, bun imobil identificat prin numărul cadastral 126250 conform schitelor de plan înregistrate la Oficiul de Cadastru și Publicitate Imobiliară Ilfov;

- LOTUL 421, compus din teren intravilan în suprafață de 12 mp. (doisprezece mp.), situat în orașul Popești-Leordeni, strada Biruinței nr. 93 (tarla 55/7, parcela 6), județ Ilfov, categoria arabil, bun imobil identificat prin numărul cadastral 126251 conform schitelor de plan înregistrate la Oficiul de Cadastru și Publicitate Imobiliară Ilfov;

- LOTUL 422, compus din teren intravilan în suprafață de 12 mp. (doisprezece mp.), situat în orașul Popești-Leordeni, strada Biruinței nr. 93 (tarla 55/7,

parcela 6), județ Ilfov, categoria arabil, bun imobil identificat prin numărul cadastral 126252 conform schitelor de plan înregistrate la Oficiul de Cadastru și Publicitate Imobiliară Ilfov;

- LOTUL 423, compus din teren intravilan în suprafață de 12 mp. (doisprezece mp.), situat în orașul Popești-Leordeni, strada Biruinței nr. 93 (tarla 55/7, parcela 6), județ Ilfov, categoria arabil, bun imobil identificat prin numărul cadastral 126253 conform schitelor de plan înregistrate la Oficiul de Cadastru și Publicitate Imobiliară Ilfov;

- LOTUL 424, compus din teren intravilan în suprafață de 12 mp. (doisprezece mp.), situat în orașul Popești-Leordeni, strada Biruinței nr. 93 (tarla 55/7, parcela 6), județ Ilfov, categoria arabil, bun imobil identificat prin numărul cadastral 126254 conform schitelor de plan înregistrate la Oficiul de Cadastru și Publicitate Imobiliară Ilfov;

- LOTUL 425, compus din teren intravilan în suprafață de 12 mp. (doisprezece mp.), situat în orașul Popești-Leordeni, strada Biruinței nr. 93 (tarla 55/7, parcela 6), județ Ilfov, categoria arabil, bun imobil identificat prin numărul cadastral 126255 conform schitelor de plan înregistrate la Oficiul de Cadastru și Publicitate Imobiliară Ilfov;

- LOTUL 426, compus din teren intravilan în suprafață de 12 mp. (doisprezece mp.), situat în orașul Popești-Leordeni, strada Biruinței nr. 93 (tarla 55/7, parcela 6), județ Ilfov, categoria arabil, bun imobil identificat prin numărul cadastral 126256 conform schitelor de plan înregistrate la Oficiul de Cadastru și Publicitate Imobiliară Ilfov;

- LOTUL 427, compus din teren intravilan în suprafață de 12 mp. (doisprezece mp.), situat în orașul Popești-Leordeni, strada Biruinței nr. 93 (tarla 55/7, parcela 6), județ Ilfov, categoria arabil, bun imobil identificat prin numărul cadastral 126257 conform schitelor de plan înregistrate la Oficiul de Cadastru și Publicitate Imobiliară Ilfov;

- LOTUL 428, compus din teren intravilan în suprafață de 12 mp. (doisprezece mp.), situat în orașul Popești-Leordeni, strada Biruinței nr. 93 (tarla 55/7, parcela 6), județ Ilfov, categoria arabil, bun imobil identificat prin numărul cadastral 126258 conform schitelor de plan înregistrate la Oficiul de Cadastru și Publicitate Imobiliară Ilfov;

- LOTUL 429, compus din teren intravilan în suprafață de 12 mp. (doisprezece mp.), situat în orașul Popești-Leordeni, strada Biruinței nr. 93 (tarla 55/7, parcela 6), județ Ilfov, categoria arabil, bun imobil identificat prin numărul cadastral 126259 conform schitelor de plan înregistrate la Oficiul de Cadastru și Publicitate Imobiliară Ilfov;

- LOTUL 430, compus din teren intravilan în suprafață de 12 mp. (doisprezece mp.), situat în orașul Popești-Leordeni, strada Biruinței nr. 93 (tarla 55/7, parcela 6), județ Ilfov, categoria arabil, bun imobil identificat prin numărul cadastral 126260 conform schitelor de plan înregistrate la Oficiul de Cadastru și Publicitate Imobiliară Ilfov;

- LOTUL 431, compus din teren intravilan în suprafață de 12 mp. (doisprezece mp.), situat în orașul Popești-Leordeni, strada Biruinței nr. 93 (tarla 55/7, parcela 6), județ Ilfov, categoria arabil, bun imobil identificat prin numărul cadastral 126261 conform schitelor de plan înregistrate la Oficiul de Cadastru și Publicitate Imobiliară Ilfov;

- LOTUL 432, compus din teren intravilan în suprafață de 12 mp. (doisprezece mp.), situat în orașul Popești-Leordeni, strada Biruinței nr. 93 (tarla 55/7, parcela 6), județ Ilfov, categoria arabil, bun imobil identificat prin numărul cadastral 126262 conform schitelor de plan înregistrate la Oficiul de Cadastru și Publicitate Imobiliară Ilfov;

- LOTUL 433, compus din teren intravilan în suprafață de 12 mp. (doisprezece mp.), situat în orașul Popești-Leordeni, strada Biruinței nr. 93 (tarla 55/7, parcela 6), județ Ilfov, categoria arabil, bun imobil identificat prin numărul cadastral 126263 conform schitelor de plan înregistrate la Oficiul de Cadastru și Publicitate Imobiliară Ilfov;

- LOTUL 434, compus din teren intravilan în suprafață de 12 mp. (doisprezece mp.), situat în orașul Popești-Leordeni, strada Biruinței nr. 93 (tarla 55/7, parcela 6), județ Ilfov, categoria arabil, bun imobil identificat prin numărul cadastral 126264 conform schitelor de plan înregistrate la Oficiul de Cadastru și Publicitate Imobiliară Ilfov;

- LOTUL 435, compus din teren intravilan în suprafață de 12 mp. (doisprezece mp.), situat în orașul Popești-Leordeni, strada Biruinței nr. 93 (tarla 55/7, parcela 6), județ Ilfov, categoria arabil, bun imobil identificat prin numărul cadastral 126265 conform schitelor de plan înregistrate la Oficiul de Cadastru și Publicitate Imobiliară Ilfov;

- LOTUL 436, compus din teren intravilan în suprafață de 12 mp. (doisprezece mp.), situat în orașul Popești-Leordeni, strada Biruinței nr. 93 (tarla 55/7, parcela 6), județ Ilfov, categoria arabil, bun imobil identificat prin numărul cadastral 126266 conform schitelor de plan înregistrate la Oficiul de Cadastru și Publicitate Imobiliară Ilfov;

- LOTUL 437, compus din teren intravilan în suprafață de 12 mp. (doisprezece mp.), situat în orașul Popești-Leordeni, strada Biruinței nr. 93 (tarla 55/7, parcela 6), județ Ilfov, categoria arabil, bun imobil identificat prin numărul cadastral 126267 conform schitelor de plan înregistrate la Oficiul de Cadastru și Publicitate Imobiliară Ilfov;

- LOTUL 438, compus din teren intravilan în suprafață de 12 mp. (doisprezece mp.), situat în orașul Popești-Leordeni, strada Biruinței nr. 93 (tarla 55/7, parcela 6), județ Ilfov, categoria arabil, bun imobil identificat prin numărul cadastral 126268 conform schitelor de plan înregistrate la Oficiul de Cadastru și Publicitate Imobiliară Ilfov;

- LOTUL 439, compus din teren intravilan în suprafață de 12 mp. (doisprezece mp.), situat în orașul Popești-Leordeni, strada Biruinței nr. 93 (tarla 55/7, parcela 6), județ Ilfov, categoria arabil, bun imobil identificat prin numărul cadastral 126269 conform schitelor de plan înregistrate la Oficiul de Cadastru și Publicitate Imobiliară Ilfov;

- LOTUL 440, compus din teren intravilan în suprafață de 12 mp. (doisprezece mp.), situat în orașul Popești-Leordeni, strada Biruinței nr. 93 (tarla 55/7, parcela 6), județ Ilfov, categoria arabil, bun imobil identificat prin numărul cadastral 126270 conform schitelor de plan înregistrate la Oficiul de Cadastru și Publicitate Imobiliară Ilfov;

- LOTUL 441, compus din teren intravilan în suprafață de 12 mp. (doisprezece mp.), situat în orașul Popești-Leordeni, strada Biruinței nr. 93 (tarla 55/7, parcela 6), județ Ilfov, categoria arabil, bun imobil identificat prin numărul cadastral 126271 conform schitelor de plan înregistrate la Oficiul de Cadastru și Publicitate Imobiliară Ilfov;

- LOTUL 442, compus din teren intravilan în suprafață de 12 mp. (doisprezece mp.), situat în orașul Popești-Leordeni, strada Biruinței nr. 93 (tarla 55/7, parcela 6), județ Ilfov, categoria arabil, bun imobil identificat prin numărul cadastral 126272 conform schitelor de plan înregistrate la Oficiul de Cadastru și Publicitate Imobiliară Ilfov;

- LOTUL 443, compus din teren intravilan în suprafață de 12 mp. (doisprezece mp.), situat în orașul Popești-Leordeni, strada Biruinței nr. 93 (tarla 55/7, parcela 6), județ Ilfov, categoria arabil, bun imobil identificat prin numărul cadastral

126273 conform schitelor de plan înregistrate la Oficiul de Cadastru și Publicitate Imobiliară Ilfov;

- LOTUL 444, compus din teren intravilan în suprafață de 12 mp. (doisprezece mp.), situat în orașul Popești-Leordeni, strada Biruinței nr. 93 (tarla 55/7, parcela 6), județ Ilfov, categoria arabil, bun imobil identificat prin numărul cadastral 126274 conform schitelor de plan înregistrate la Oficiul de Cadastru și Publicitate Imobiliară Ilfov;

- LOTUL 445, compus din teren intravilan în suprafață de 12 mp. (doisprezece mp.), situat în orașul Popești-Leordeni, strada Biruinței nr. 93 (tarla 55/7, parcela 6), județ Ilfov, categoria arabil, bun imobil identificat prin numărul cadastral 126275 conform schitelor de plan înregistrate la Oficiul de Cadastru și Publicitate Imobiliară Ilfov;

- LOTUL 446, compus din teren intravilan în suprafață de 12 mp. (doisprezece mp.), teren în orașul Popești-Leordeni, strada Biruinței nr. 93 (tarla 55/7, parcela 6), județ Ilfov, categoria arabil, bun imobil identificat prin numărul cadastral 126276 conform schitelor de plan înregistrate la Oficiul de Cadastru și Publicitate Imobiliară Ilfov;

- LOTUL 447, compus din teren intravilan în suprafață de 12 mp. (doisprezece mp.), situat în orașul Popești-Leordeni, strada Biruinței nr. 93 (tarla 55/7, parcela 6), județ Ilfov, categoria arabil, bun imobil identificat prin numărul cadastral 126277 conform schitelor de plan înregistrate la Oficiul de Cadastru și Publicitate Imobiliară Ilfov;

- LOTUL 448, compus din teren intravilan în suprafață de 12 mp. (doisprezece mp.), situat în orașul Popești-Leordeni, strada Biruinței nr. 93 (tarla 55/7, parcela 6), județ Ilfov, categoria arabil, bun imobil identificat prin numărul cadastral 126278 conform schitelor de plan înregistrate la Oficiul de Cadastru și Publicitate Imobiliară Ilfov;

- LOTUL 449, compus din teren intravilan în suprafață de 12 mp. (doisprezece mp.), situat în orașul Popești-Leordeni, strada Biruinței nr. 93 (tarla 55/7, parcela 6), județ Ilfov, categoria arabil, bun imobil identificat prin numărul cadastral 126279 conform schitelor de plan înregistrate la Oficiul de Cadastru și Publicitate Imobiliară Ilfov;

- LOTUL 450, compus din teren intravilan în suprafață de 12 mp. (doisprezece mp.), situat în orașul Popești-Leordeni, strada Biruinței nr. 93 (tarla 55/7, parcela 6), județ Ilfov, categoria arabil, bun imobil identificat prin numărul cadastral 126280 conform schitelor de plan înregistrate la Oficiul de Cadastru și Publicitate Imobiliară Ilfov;

- LOTUL 451, compus din teren intravilan în suprafață de 12 mp. (doisprezece mp.), situat în orașul Popești-Leordeni, strada Biruinței nr. 93 (tarla 55/7, parcela 6), județ Ilfov, categoria arabil, bun imobil identificat prin numărul cadastral 126281 conform schitelor de plan înregistrate la Oficiul de Cadastru și Publicitate Imobiliară Ilfov;

- LOTUL 452, compus din teren intravilan în suprafață de 12 mp. (doisprezece mp.), teren în orașul Popești-Leordeni, strada Biruinței nr. 93 (tarla 55/7, parcela 6), județ Ilfov, categoria arabil, bun imobil identificat prin numărul cadastral 126282 conform schitelor de plan înregistrate la Oficiul de Cadastru și Publicitate Imobiliară Ilfov;

- LOTUL 453, compus din teren intravilan în suprafață de 12 mp. (doisprezece mp.), situat în orașul Popești-Leordeni, strada Biruinței nr. 93 (tarla 55/7, parcela 6), județ Ilfov, categoria arabil, bun imobil identificat prin numărul cadastral 126283 conform schitelor de plan înregistrate la Oficiul de Cadastru și Publicitate Imobiliară Ilfov;

- LOTUL 454, compus din teren intravilan în suprafață de 12 mp. (doisprezece mp.), situat în orașul Popești-Leordeni, strada Biruinței nr. 93 (tarla 55/7,

parcele 6), județ Ilfov, categoria arabil, bun imobil identificat prin numărul cadastral 126284 conform schitelor de plan înregistrate la Oficiul de Cadastru și Publicitate Imobiliară Ilfov;

- LOTUL 455, compus din teren intravilan în suprafață de 12 mp. (doisprezece mp.), situat în orașul Popești-Leordeni, strada Biruinței nr. 93 (tarla 55/7, parcela 6), județ Ilfov, categoria arabil, bun imobil identificat prin numărul cadastral 126285 conform schitelor de plan înregistrate la Oficiul de Cadastru și Publicitate Imobiliară Ilfov;

- LOTUL 456, compus din teren intravilan în suprafață de 12 mp. (doisprezece mp.), situat în orașul Popești-Leordeni, strada Biruinței nr. 93 (tarla 55/7, ~~parcele 6)~~ parcele 6), județ Ilfov, categoria arabil, bun imobil identificat prin numărul cadastral 126286 conform schitelor de plan înregistrate la Oficiul de Cadastru și Publicitate Imobiliară Ilfov;

- LOTUL 457, compus din teren intravilan în suprafață de 12 mp. (doisprezece mp.), situat în orașul Popești-Leordeni, strada Biruinței nr. 93 (tarla 55/7, parcela 6), județ Ilfov, categoria arabil, bun imobil identificat prin numărul cadastral 126287 conform schitelor de plan înregistrate la Oficiul de Cadastru și Publicitate Imobiliară Ilfov;

- LOTUL 458, compus din teren intravilan în suprafață de 12 mp. (doisprezece mp.), situat în orașul Popești-Leordeni, strada Biruinței nr. 93 (tarla 55/7, parcela 6), județ Ilfov, categoria arabil, bun imobil identificat prin numărul cadastral 126288 conform schitelor de plan înregistrate la Oficiul de Cadastru și Publicitate Imobiliară Ilfov;

- LOTUL 459, compus din teren intravilan în suprafață de 12 mp. (doisprezece mp.), situat în orașul Popești-Leordeni, strada Biruinței nr. 93 (tarla 55/7, parcela 6), județ Ilfov, categoria arabil, bun imobil identificat prin numărul cadastral 126289 conform schitelor de plan înregistrate la Oficiul de Cadastru și Publicitate Imobiliară Ilfov;

- LOTUL 460, compus din teren intravilan în suprafață de 12 mp. (doisprezece mp.), situat în orașul Popești-Leordeni, strada Biruinței nr. 93 (tarla 55/7, parcela 6), județ Ilfov, categoria arabil, bun imobil identificat prin numărul cadastral 126290 conform schitelor de plan înregistrate la Oficiul de Cadastru și Publicitate Imobiliară Ilfov;

- LOTUL 461, compus din teren intravilan în suprafață de 12 mp. (doisprezece mp.), situat în orașul Popești-Leordeni, strada Biruinței nr. 93 (tarla 55/7, parcela 6), județ Ilfov, categoria arabil, bun imobil identificat prin numărul cadastral 126291 conform schitelor de plan înregistrate la Oficiul de Cadastru și Publicitate Imobiliară Ilfov;

- LOTUL 462, compus din teren intravilan în suprafață de 12 mp. (doisprezece mp.), situat în orașul Popești-Leordeni, strada Biruinței nr. 93 (tarla 55/7, parcela 6), județ Ilfov, categoria arabil, bun imobil identificat prin numărul cadastral 126292 conform schitelor de plan înregistrate la Oficiul de Cadastru și Publicitate Imobiliară Ilfov;

- LOTUL 463, compus din teren intravilan în suprafață de 12 mp. (doisprezece mp.), situat în orașul Popești-Leordeni, strada Biruinței nr. 93 (tarla 55/7, parcela 6), județ Ilfov, categoria arabil, bun imobil identificat prin numărul cadastral 126293 conform schitelor de plan înregistrate la Oficiul de Cadastru și Publicitate Imobiliară Ilfov;

- LOTUL 464, compus din teren intravilan în suprafață de 12 mp. (doisprezece mp.), situat în orașul Popești-Leordeni, strada Biruinței nr. 93 (tarla 55/7, parcela 6), județ Ilfov, categoria arabil, bun imobil identificat prin numărul cadastral 126294 conform schitelor de plan înregistrate la Oficiul de Cadastru și Publicitate Imobiliară Ilfov;

- LOTUL 465, compus din teren intravilan în suprafață de 12 mp. (doisprezece mp.), situat în orașul Popești-Leordeni, strada Biruinței nr. 93 (tarla 55/7, parcela 6), județ Ilfov, categoria arabil, bun imobil identificat prin numărul cadastral 126295 conform schitelor de plan înregistrate la Oficiul de Cadastru și Publicitate Imobiliară Ilfov;

- LOTUL 466, compus din teren intravilan în suprafață de 12 mp. (doisprezece mp.), situat în orașul Popești-Leordeni, strada Biruinței nr. 93 (tarla 55/7, parcela 6), județ Ilfov, categoria arabil, bun imobil identificat prin numărul cadastral 126296 conform schitelor de plan înregistrate la Oficiul de Cadastru și Publicitate Imobiliară Ilfov;

- LOTUL 467, compus din teren intravilan în suprafață de 12 mp. (doisprezece mp.), situat în orașul Popești-Leordeni, strada Biruinței nr. 93 (tarla 55/7, parcela 6), județ Ilfov, categoria arabil, bun imobil identificat prin numărul cadastral 126297 conform schitelor de plan înregistrate la Oficiul de Cadastru și Publicitate Imobiliară Ilfov;

- LOTUL 468, compus din teren intravilan în suprafață de 12 mp. (doisprezece mp.), situat în orașul Popești-Leordeni, strada Biruinței nr. 93 (tarla 55/7, parcela 6), județ Ilfov, categoria arabil, bun imobil identificat prin numărul cadastral 126298 conform schitelor de plan înregistrate la Oficiul de Cadastru și Publicitate Imobiliară Ilfov;

- LOTUL 469, compus din teren intravilan în suprafață de 12 mp. (doisprezece mp.), situat în orașul Popești-Leordeni, strada Biruinței nr. 93 (tarla 55/7, parcela 6), județ Ilfov, categoria arabil, bun imobil identificat prin numărul cadastral 126299 conform schitelor de plan înregistrate la Oficiul de Cadastru și Publicitate Imobiliară Ilfov;

- LOTUL 470, compus din teren intravilan în suprafață de 12 mp. (doisprezece mp.), situat în orașul Popești-Leordeni, strada Biruinței nr. 93 (tarla 55/7, parcela 6), județ Ilfov, categoria arabil, bun imobil identificat prin numărul cadastral 126300 conform schitelor de plan înregistrate la Oficiul de Cadastru și Publicitate Imobiliară Ilfov;

- LOTUL 471, compus din teren intravilan în suprafață de 12 mp. (doisprezece mp.), situat în orașul Popești-Leordeni, strada Biruinței nr. 93 (tarla 55/7, parcela 6), județ Ilfov, categoria arabil, bun imobil identificat prin numărul cadastral 126301 conform schitelor de plan înregistrate la Oficiul de Cadastru și Publicitate Imobiliară Ilfov;

- LOTUL 472, compus din teren intravilan în suprafață de 12 mp. (doisprezece mp.), situat în orașul Popești-Leordeni, strada Biruinței nr. 93 (tarla 55/7, parcela 6), județ Ilfov, categoria arabil, bun imobil identificat prin numărul cadastral 126302 conform schitelor de plan înregistrate la Oficiul de Cadastru și Publicitate Imobiliară Ilfov;

- LOTUL 473, compus din teren intravilan în suprafață de 12 mp. (doisprezece mp.), situat în orașul Popești-Leordeni, strada Biruinței nr. 93 (tarla 55/7, parcela 6), județ Ilfov, categoria arabil, bun imobil identificat prin numărul cadastral 126303 conform schitelor de plan înregistrate la Oficiul de Cadastru și Publicitate Imobiliară Ilfov;

- LOTUL 474, compus din teren intravilan în suprafață de 12 mp. (doisprezece mp.), situat în orașul Popești-Leordeni, strada Biruinței nr. 93 (tarla 55/7, parcela 6), județ Ilfov, categoria arabil, bun imobil identificat prin numărul cadastral 126304 conform schitelor de plan înregistrate la Oficiul de Cadastru și Publicitate Imobiliară Ilfov;

- LOTUL 475, compus din teren intravilan în suprafață de 12 mp. (doisprezece mp.), situat în orașul Popești-Leordeni, strada Biruinței nr. 93 (tarla 55/7, parcela 6), județ Ilfov, categoria arabil, bun imobil identificat prin numărul cadastral

126305 conform schitelor de plan înregistrate la Oficiul de Cadastru și Publicitate Imobiliară Ilfov;

- LOTUL 476, compus din teren intravilan în suprafață de 12 mp. (doisprezece mp.), situat în orașul Popești-Leordeni, strada Biruinței nr. 93 (tarla 55/7, parcela 6), județ Ilfov, categoria arabil, bun imobil identificat prin numărul cadastral 126306 conform schitelor de plan înregistrate la Oficiul de Cadastru și Publicitate Imobiliară Ilfov;

- LOTUL 477, compus din teren intravilan în suprafață de 12 mp. (doisprezece mp.), situat în orașul Popești-Leordeni, strada Biruinței nr. 93 (tarla 55/7, parcela 6), județ Ilfov, categoria arabil, bun imobil identificat prin numărul cadastral 126307 conform schitelor de plan înregistrate la Oficiul de Cadastru și Publicitate Imobiliară Ilfov;

- LOTUL 478, compus din teren intravilan în suprafață de 12 mp. (doisprezece mp.), situat în orașul Popești-Leordeni, strada Biruinței nr. 93 (tarla 55/7, parcela 6), județ Ilfov, categoria arabil, bun imobil identificat prin numărul cadastral 126308 conform schitelor de plan înregistrate la Oficiul de Cadastru și Publicitate Imobiliară Ilfov;

- LOTUL 479, compus din teren intravilan în suprafață de 12 mp. (doisprezece mp.), situat în orașul Popești-Leordeni, strada Biruinței nr. 93 (tarla 55/7, parcela 6), județ Ilfov, categoria arabil, bun imobil identificat prin numărul cadastral 126309 conform schitelor de plan înregistrate la Oficiul de Cadastru și Publicitate Imobiliară Ilfov;

- LOTUL 480, compus din teren intravilan în suprafață de 12 mp. (doisprezece mp.), situat în orașul Popești-Leordeni, strada Biruinței nr. 93 (tarla 55/7, parcela 6), județ Ilfov, categoria arabil, bun imobil identificat prin numărul cadastral 126310 conform schitelor de plan înregistrate la Oficiul de Cadastru și Publicitate Imobiliară Ilfov;

- LOTUL 481, compus din teren intravilan în suprafață de 12 mp. (doisprezece mp.), situat în orașul Popești-Leordeni, strada Biruinței nr. 93 (tarla 55/7, parcela 6), județ Ilfov, categoria arabil, bun imobil identificat prin numărul cadastral 126311 conform schitelor de plan înregistrate la Oficiul de Cadastru și Publicitate Imobiliară Ilfov;

- LOTUL 482, compus din teren intravilan în suprafață de 12 mp. (doisprezece mp.), situat în orașul Popești-Leordeni, strada Biruinței nr. 93 (tarla 55/7, parcela 6), județ Ilfov, categoria arabil, bun imobil identificat prin numărul cadastral 126312 conform schitelor de plan înregistrate la Oficiul de Cadastru și Publicitate Imobiliară Ilfov;

- LOTUL 483, compus din teren intravilan în suprafață de 12 mp. (doisprezece mp.), situat în orașul Popești-Leordeni, strada Biruinței nr. 93 (tarla 55/7, parcela 6), județ Ilfov, categoria arabil, bun imobil identificat prin numărul cadastral 126313 conform schitelor de plan înregistrate la Oficiul de Cadastru și Publicitate Imobiliară Ilfov;

- LOTUL 484, compus din teren intravilan în suprafață de 12 mp. (doisprezece mp.), situat în orașul Popești-Leordeni, strada Biruinței nr. 93 (tarla 55/7, parcela 6), județ Ilfov, categoria arabil, bun imobil identificat prin numărul cadastral 126314 conform schitelor de plan înregistrate la Oficiul de Cadastru și Publicitate Imobiliară Ilfov;

- LOTUL 485, compus din teren intravilan în suprafață de 12 mp. (doisprezece mp.), situat în orașul Popești-Leordeni, strada Biruinței nr. 93 (tarla 55/7, parcela 6), județ Ilfov, categoria arabil, bun imobil identificat prin numărul cadastral 126315 conform schitelor de plan înregistrate la Oficiul de Cadastru și Publicitate Imobiliară Ilfov;

- LOTUL 486, compus din teren intravilan în suprafață de 12 mp. (doisprezece mp.), situat în orașul Popești-Leordeni, strada Biruinței nr. 93 (tarla 55/7,

parceta 6), județ Ilfov, categoria arabil, bun imobil identificat prin numărul cadastral 126316 conform schitelor de plan înregistrate la Oficiul de Cadastru și Publicitate Imobiliară Ilfov;

- LOTUL 487, compus din teren intravilan în suprafață de 12 mp. (doisprezece mp.), situat în orașul Popești-Leordeni, strada Biruinței nr. 93 (tarla 55/7, parceta 6), județ Ilfov, categoria arabil, bun imobil identificat prin numărul cadastral 126317 conform schitelor de plan înregistrate la Oficiul de Cadastru și Publicitate Imobiliară Ilfov;

- LOTUL 488, compus din teren intravilan în suprafață de 12 mp. (doisprezece mp.), situat în orașul Popești-Leordeni, strada Biruinței nr. 93 (tarla 55/7, parceta 6), județ Ilfov, categoria arabil, bun imobil identificat prin numărul cadastral 126318 conform schitelor de plan înregistrate la Oficiul de Cadastru și Publicitate Imobiliară Ilfov;

- LOTUL 489, compus din teren intravilan în suprafață de 12 mp. (doisprezece mp.), situat în orașul Popești-Leordeni, strada Biruinței nr. 93 (tarla 55/7, parceta 6), județ Ilfov, categoria arabil, bun imobil identificat prin numărul cadastral 126319 conform schitelor de plan înregistrate la Oficiul de Cadastru și Publicitate Imobiliară Ilfov;

- LOTUL 490, compus din teren intravilan în suprafață de 12 mp. (doisprezece mp.), situat în orașul Popești-Leordeni, strada Biruinței nr. 93 (tarla 55/7, parceta 6), județ Ilfov, categoria arabil, bun imobil identificat prin numărul cadastral 126320 conform schitelor de plan înregistrate la Oficiul de Cadastru și Publicitate Imobiliară Ilfov;

- LOTUL 491, compus din teren intravilan în suprafață de 12 mp. (doisprezece mp.), situat în orașul Popești-Leordeni, strada Biruinței nr. 93 (tarla 55/7, parceta 6), județ Ilfov, categoria arabil, bun imobil identificat prin numărul cadastral 126321 conform schitelor de plan înregistrate la Oficiul de Cadastru și Publicitate Imobiliară Ilfov;

- LOTUL 492, compus din teren intravilan în suprafață de 12 mp. (doisprezece mp.), situat în orașul Popești-Leordeni, strada Biruinței nr. 93 (tarla 55/7, parceta 6), județ Ilfov, categoria arabil, bun imobil identificat prin numărul cadastral 126322 conform schitelor de plan înregistrate la Oficiul de Cadastru și Publicitate Imobiliară Ilfov;

- LOTUL 493, compus din teren intravilan în suprafață de 12 mp. (doisprezece mp.), situat în orașul Popești-Leordeni, strada Biruinței nr. 93 (tarla 55/7, parceta 6), județ Ilfov, categoria arabil, bun imobil identificat prin numărul cadastral 126323 conform schitelor de plan înregistrate la Oficiul de Cadastru și Publicitate Imobiliară Ilfov;

- LOTUL 494, compus din teren intravilan în suprafață de 12 mp. (doisprezece mp.), situat în orașul Popești-Leordeni, strada Biruinței nr. 93 (tarla 55/7, parceta 6), județ Ilfov, categoria arabil, bun imobil identificat prin numărul cadastral 126324 conform schitelor de plan înregistrate la Oficiul de Cadastru și Publicitate Imobiliară Ilfov;

- LOTUL 495, compus din teren intravilan în suprafață de 12 mp. (doisprezece mp.), situat în orașul Popești-Leordeni, strada Biruinței nr. 93 (tarla 55/7, parceta 6), județ Ilfov, categoria arabil, bun imobil identificat prin numărul cadastral 126325 conform schitelor de plan înregistrate la Oficiul de Cadastru și Publicitate Imobiliară Ilfov;

- LOTUL 496, compus din teren intravilan în suprafață de 12 mp. (doisprezece mp.), situat în orașul Popești-Leordeni, strada Biruinței nr. 93 (tarla 55/7, parceta 6), județ Ilfov, categoria arabil, bun imobil identificat prin numărul cadastral 126326 conform schitelor de plan înregistrate la Oficiul de Cadastru și Publicitate Imobiliară Ilfov;





- LOTUL 497, compus din teren intravilan în suprafață de 12 mp. (doisprezece mp.), situat în orașul Popești-Leordeni, strada Biruinței nr. 93 (tarla 55/7, parcela 6), județ Ilfov, categoria arabil, bun imobil identificat prin numărul cadastral 126327 conform schitelor de plan înregistrate la Oficiul de Cadastru și Publicitate Imobiliară Ilfov;

- LOTUL 498, compus din teren intravilan în suprafață de 12 mp. (doisprezece mp.), situat în orașul Popești-Leordeni, strada Biruinței nr. 93 (tarla 55/7, parcela 6), județ Ilfov, categoria arabil, bun imobil identificat prin numărul cadastral 126328 conform schitelor de plan înregistrate la Oficiul de Cadastru și Publicitate Imobiliară Ilfov;

- LOTUL 499, compus din teren intravilan în suprafață de 12 mp. (doisprezece mp.), situat în orașul Popești-Leordeni, strada Biruinței nr. 93 (tarla 55/7, parcela 6), județ Ilfov, categoria arabil, bun imobil identificat prin numărul cadastral 126329 conform schitelor de plan înregistrate la Oficiul de Cadastru și Publicitate Imobiliară Ilfov;

- LOTUL 500, compus din teren intravilan în suprafață de 12 mp. (doisprezece mp.), situat în orașul Popești-Leordeni, strada Biruinței nr. 93 (tarla 55/7, parcela 6), județ Ilfov, categoria arabil, bun imobil identificat prin numărul cadastral 126330 conform schitelor de plan înregistrate la Oficiul de Cadastru și Publicitate Imobiliară Ilfov;

- LOTUL 501, compus din teren intravilan în suprafață de 12 mp. (doisprezece mp.), situat în orașul Popești-Leordeni, strada Biruinței nr. 93 (tarla 55/7, parcela 6), județ Ilfov, categoria arabil, bun imobil identificat prin numărul cadastral 126331 conform schitelor de plan înregistrate la Oficiul de Cadastru și Publicitate Imobiliară Ilfov;

- LOTUL 502, compus din teren intravilan în suprafață de 12 mp. (doisprezece mp.), situat în orașul Popești-Leordeni, strada Biruinței nr. 93 (tarla 55/7, parcela 6), județ Ilfov, categoria arabil, bun imobil identificat prin numărul cadastral 126332 conform schitelor de plan înregistrate la Oficiul de Cadastru și Publicitate Imobiliară Ilfov;

- LOTUL 503, compus din teren intravilan în suprafață de 12 mp. (doisprezece mp.), situat în orașul Popești-Leordeni, strada Biruinței nr. 93 (tarla 55/7, parcela 6), județ Ilfov, categoria arabil, bun imobil identificat prin numărul cadastral 126333 conform schitelor de plan înregistrate la Oficiul de Cadastru și Publicitate Imobiliară Ilfov;

- LOTUL 504, compus din teren intravilan în suprafață de 12 mp. (doisprezece mp.), situat în orașul Popești-Leordeni, strada Biruinței nr. 93 (tarla 55/7, parcela 6), județ Ilfov, categoria arabil, bun imobil identificat prin numărul cadastral 126334 conform schitelor de plan înregistrate la Oficiul de Cadastru și Publicitate Imobiliară Ilfov;

- LOTUL 505, compus din teren intravilan în suprafață de 12 mp. (doisprezece mp.), situat în orașul Popești-Leordeni, strada Biruinței nr. 93 (tarla 55/7, parcela 6), județ Ilfov, categoria arabil, bun imobil identificat prin numărul cadastral 126335 conform schitelor de plan înregistrate la Oficiul de Cadastru și Publicitate Imobiliară Ilfov;

- LOTUL 506, compus din teren intravilan în suprafață de 12 mp. (doisprezece mp.), situat în orașul Popești-Leordeni, strada Biruinței nr. 93 (tarla 55/7, parcela 6), județ Ilfov, categoria arabil, bun imobil identificat prin numărul cadastral 126336 conform schitelor de plan înregistrate la Oficiul de Cadastru și Publicitate Imobiliară Ilfov;

- LOTUL 507, compus din teren intravilan în suprafață de 12 mp. (doisprezece mp.), situat în orașul Popești-Leordeni, strada Biruinței nr. 93 (tarla 55/7, parcela 6), județ Ilfov, categoria arabil, bun imobil identificat prin numărul cadastral

126337 conform schitelor de plan înregistrate la Oficiul de Cadastru și Publicitate Imobiliară Ilfov;

- LOTUL 508, compus din teren intravilan în suprafață de 12 mp. (doisprezece mp.), situat în orașul Popești-Leordeni, strada Biruinței nr. 93 (tarla 55/7, parcela 6), județ Ilfov, categoria arabil, bun imobil identificat prin numărul cadastral 126338 conform schitelor de plan înregistrate la Oficiul de Cadastru și Publicitate Imobiliară Ilfov;

- LOTUL 509, compus din teren intravilan în suprafață de 12 mp. (doisprezece mp.), situat în orașul Popești-Leordeni, strada Biruinței nr. 93 (tarla 55/7, parcela 6), județ Ilfov, categoria arabil, bun imobil identificat prin numărul cadastral 126339 conform schitelor de plan înregistrate la Oficiul de Cadastru și Publicitate Imobiliară Ilfov;

- LOTUL 510, compus din teren intravilan în suprafață de 12 mp. (doisprezece mp.), situat în orașul Popești-Leordeni, strada Biruinței nr. 93 (tarla 55/7, parcela 6), județ Ilfov, categoria arabil, bun imobil identificat prin numărul cadastral 126340 conform schitelor de plan înregistrate la Oficiul de Cadastru și Publicitate Imobiliară Ilfov;

- LOTUL 511, compus din teren intravilan în suprafață de 12 mp. (doisprezece mp.), situat în orașul Popești-Leordeni, strada Biruinței nr. 93 (tarla 55/7, parcela 6), județ Ilfov, categoria arabil, bun imobil identificat prin numărul cadastral 126341 conform schitelor de plan înregistrate la Oficiul de Cadastru și Publicitate Imobiliară Ilfov;

- LOTUL 512, compus din teren intravilan în suprafață de 12 mp. (doisprezece mp.), situat în orașul Popești-Leordeni, strada Biruinței nr. 93 (tarla 55/7, parcela 6), județ Ilfov, categoria arabil, bun imobil identificat prin numărul cadastral 126342 conform schitelor de plan înregistrate la Oficiul de Cadastru și Publicitate Imobiliară Ilfov;

- LOTUL 513, compus din teren intravilan în suprafață de 12 mp. (doisprezece mp.), situat în orașul Popești-Leordeni, strada Biruinței nr. 93 (tarla 55/7, parcela 6), județ Ilfov, categoria arabil, bun imobil identificat prin numărul cadastral 126343 conform schitelor de plan înregistrate la Oficiul de Cadastru și Publicitate Imobiliară Ilfov;

- LOTUL 514, compus din teren intravilan în suprafață de 12 mp. (doisprezece mp.), situat în orașul Popești-Leordeni, strada Biruinței nr. 93 (tarla 55/7, parcela 6), județ Ilfov, categoria arabil, bun imobil identificat prin numărul cadastral 126344 conform schitelor de plan înregistrate la Oficiul de Cadastru și Publicitate Imobiliară Ilfov;

* - LOTUL 515, compus din teren intravilan în suprafață de 189 mp. (una sută optzeci și nouă mp.), situat în orașul Popești-Leordeni, strada Biruinței nr. 93 (tarla 55/7, parcela 6), județ Ilfov, categoria arabil, bun imobil identificat prin numărul cadastral 126345 conform schitelor de plan înregistrate la Oficiul de Cadastru și Publicitate Imobiliară Ilfov;

- LOTUL 516, compus din teren intravilan în suprafață de 234 mp. (două sute treizeci și patru mp.), situat în orașul Popești-Leordeni, strada Biruinței nr. 93 (tarla 55/7, parcela 6), județ Ilfov, categoria arabil, bun imobil identificat prin numărul cadastral 126346 conform schitelor de plan înregistrate la Oficiul de Cadastru și Publicitate Imobiliară Ilfov;

Pentru întregul bun imobil s-au eliberat certificatul de atestare fiscală nr. 3351 din data de 29.04.2020 și certificatul de urbanism nr. 196/16568 din data de 08.04.2020 de către Primăria orașului Popești-Leordeni, județ Ilfov, precum și extrasul de Carte Funciară nr. 118908 din data de 29.04.2020 de către Oficiul de Cadastru și Publicitate Imobiliară Ilfov – Biroul de Cadastru și Publicitate Imobiliară Buftea.

Subsemnata **POPESCU MARIA – MIHAELA** în calitate de reprezentant al **SOCIETĂȚII MIVAMI AVANTI SRL**, cunoscând prevederile art. 326 din Codul penal,

declar pe proprie răspundere că societatea nu se află în reorganizare, lichidare judiciară sau faliment, azi, data autentificării actului, nu există niciun impediment pentru încheierea prezentului act, iar mandatul de administrator nu mi-a fost retras sau suspendat.

Subsemnatul **DRĂGUȚ BOGDAN**, în calitate de reprezentant al **SOCIETĂȚII MDB LOGISTIC GRUP SRL**, cunoscând prevederile art. 326 din Codul penal, declar pe proprie răspundere că societatea nu se află în reorganizare, lichidare judiciară sau faliment, azi, data autentificării actului, nu există niciun impediment pentru încheierea prezentului act, iar mandatul de administrator nu mi-a fost retras sau suspendat.

Noi, părțile declarăm că, în conformitate cu cerințele Regulamentului (UE) 2016/679 al Parlamentului European și al Consiliului din 27 aprilie 2016 privind protecția persoanelor fizice în ceea ce privește prelucrarea datelor cu caracter personal și privind libera circulație a acestor date și de abrogare a Directivei 95/46/CE (Regulamentul general privind protecția datelor – RGPD), suntem de acord cu prelucrarea acestor date în vederea întocmirii actului notarial și cu furnizarea informațiilor referitoare la datele personale și la conținutul actului notarial către autoritățile abilitate de lege la cererea acestora. Acesta reprezintă consimțământul nostru liber exprimat, clar și neechivoc, specific, în cunoștință de cauză, pentru toate scopurile prelucrării.


Prezentul act urmează a fi intabulat în Cartea Funciară la Oficiul de Cadastru și Publicitate Imobiliară.

Tehnoredactat la **Biroul Individual Notarial Țerovan Maria Magdalena**, într-un exemplar original care va rămâne în arhiva biroului notarial și 4 (patru) duplicate, din care unul va rămâne în arhiva biroului notarial, un exemplar pentru Cartea Funciară și 2 (două) exemplare au fost eliberate părților.

PROPRIETARE,

SOCIETATEA MIVAMI AVANTI SRL
prin reprezentant **POPESCU MARIA – MIHAELA**
S.S.

SOCIETATEA MDB LOGISTIC GRUP SRL
prin reprezentant **DRĂGUȚ BOGDAN**
S.S.



ROMÂNIA - UNIUNEA NAȚIONALĂ A NOTARILOR PUBLICI
Birou Individual Notarial ȚEROVAN MARIA – MAGDALENA
Licența de funcționare nr. 2253/1985/19.11.2013
orașul Popești-Leordeni, strada Livezi nr. 1G, etaj 1, apartament 1, județ Ilfov
Operator de date cu caracter personal 3263
CIF RO21232690; tel/fax 0213615152; 0214920974
www.notariatpopestileordeni.ro; e-mail office@notariatpopestileordeni.ro

ÎNCHEIERE DE AUTENTIFICARE NR. 2095
Anul 2020 Luna Mai Ziua 07

În fața mea **ȚEROVAN MARIA – MAGDALENA**, notar public, s-a prezentat la sediul biroului pentru redactarea și autentificarea unui act de dezlipire:

Dna. POPESCU MARIA – MIHAELA, cetățean română, domiciliată în

[REDACTED] în calitate de administrator al **SOCIETĂȚII MIVAMI AVANTI SRL**, persoană juridică română, cu sediul în orașul Popești-Leordeni, strada Leordeni nr. 91A, camera 1, județ Ilfov, înregistrată la Registrul Comerțului sub nr. J23/2875/20.06.2018, având Cod Unic de Înregistrare 39514988,

DL. DRĂGUȚ BOGDAN, cetățean român, domiciliat [REDACTED]

Numeric Personal 1690126421528, în calitate de administrator al **SOCIETĂȚII MDB LOGISTIC GRUP SRL**, persoană juridică română, cu sediul în municipiul București, strada Maria Rosetti nr. 34, camera 2, etaj 2, apartament 5, sector 2, înregistrată la Registrul Comerțului București sub nr. J40/20989/16.12.2004, având Cod Unic de Înregistrare 17044818,

care după ce au citit actul, au declarat că au înțeles conținutul, că cele cuprinse în act reprezintă voința lor, au consimțit la autentificarea prezentului înscris și au semnat unicul exemplar.

În temeiul art. 12 lit. b și art. 83 din Legea notarilor publici și a activității notariale nr. 36/1995, republicată, cu modificările ulterioare **SE DECLARĂ AUTENTIC PREZENTUL ÎNSCRIS.**

S-a perceput onorariul de 37.000 lei și TVA în valoare de 7.030 lei cu OP/2020

S-a perceput taxa pentru ANCPI în suma de 30.960 lei cu OP/2020

NOTAR PUBLIC,

ȚEROVAN MARIA – MAGDALENA

L.S.

Prezentul duplicat s-a întocmit în 4 (patru) exemplare, de Țerovan Maria Magdalena, notar public, astăzi, data autentificării, și are aceeași forță probantă ca și originalul și constituie titlu executoriu în condițiile legii.

NOTAR PUBLIC,

ȚEROVAN MARIA – MAGDALENA

